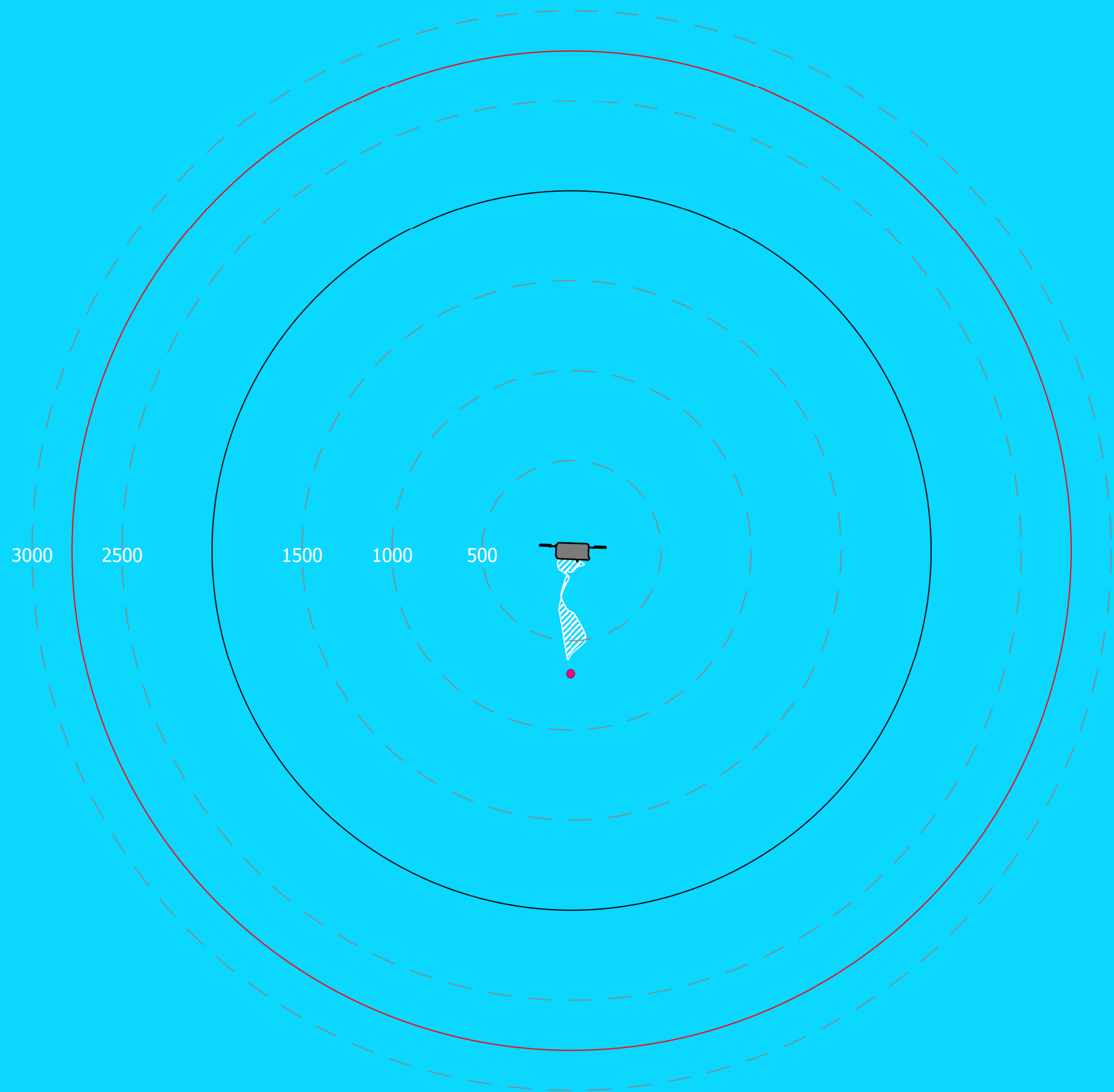
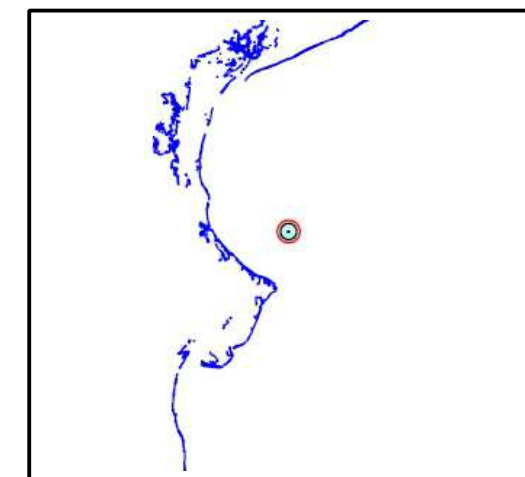


***Allegato B******Risultati 1° campagna – Periodo Giugno 2014 – Agosto 2015***



**Legenda**

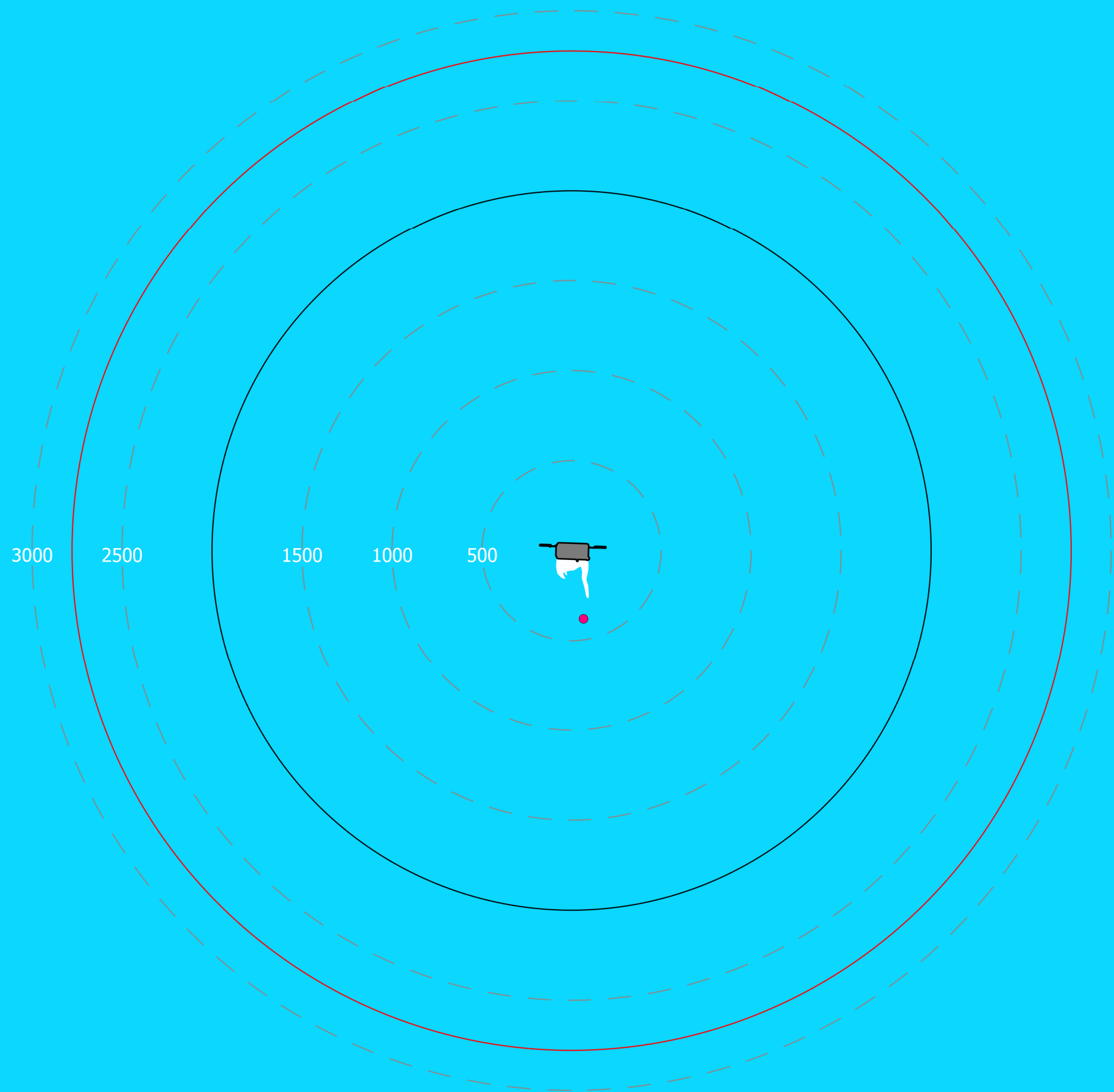
- Terminale
- Zona di sicurezza r = 2000 m
- Zona ATBA r = 2778 m
- Superficie parzialmente coperta dalla schiuma
- Superficie coperta dalla schiuma
- Rilievi fotografici da imbarcazione



Monitoraggio schiume  
 Terminale Adriatico S.R.L

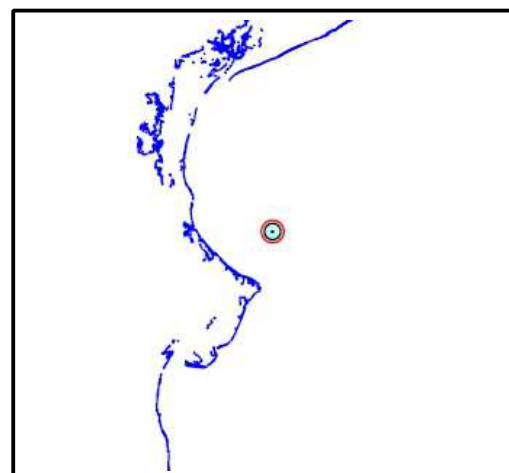
**Figura 1**  
 Monitoraggio Schiume 2014/2015  
 1° Campagna Giugno 2014  
 Rilevamento nr. 1 del 25 giugno 2014

1:25000	Giugno 2014	104/P13/APR/ALN
---------	-------------	-----------------



**Legenda**

- Terminale
- Zona di sicurezza r = 2000 m
- Zona ATBA r = 2778 m
- Superficie parzialmente coperta dalla schiuma
- Superficie coperta dalla schiuma
- Rilievi fotografici da imbarcazione



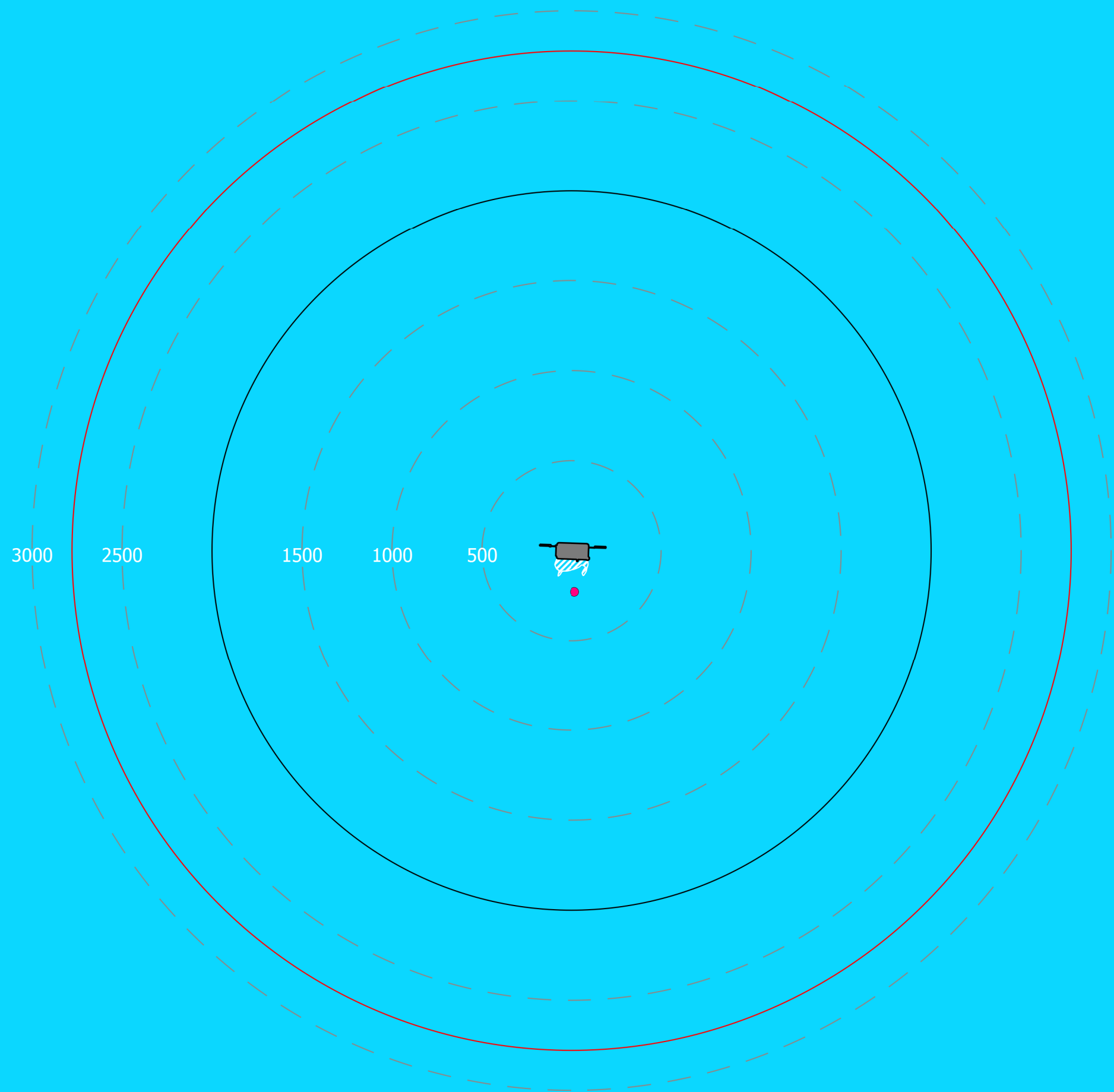
Monitoraggio schiume  
 Terminale Adriatico S.R.L.

**Figura 2**

Monitoraggio Schiume 2014/2015  
 1° Campagna Giugno 2014  
 Rilevamento nr. 2 del 25 giugno 2014

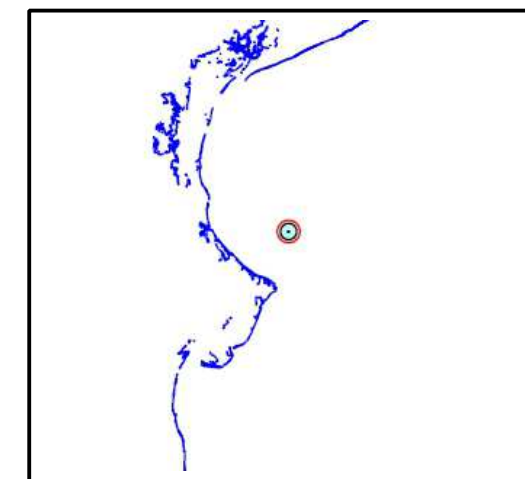
1:25000	Giugno 2014	104/P13/APR/ALN
---------	-------------	-----------------

Viale Gran Sasso, 13 - 20131 Milano  
 Tel: +390236687050 - Fax: +390236687069  
 e-mail: info@shelter-srl.com



**Legenda**

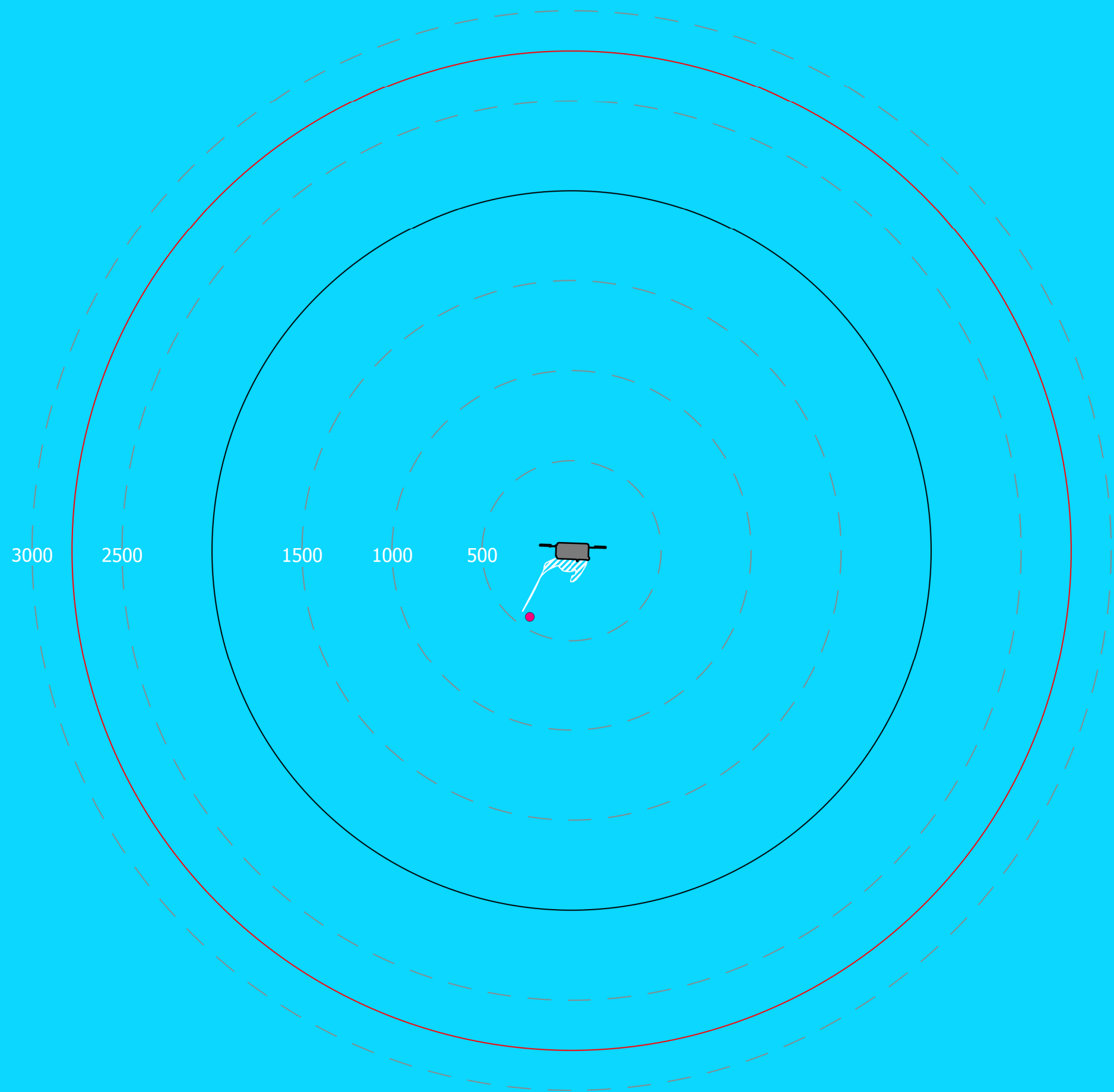
- Terminale
- Zona di sicurezza r = 2000 m
- Zona ATBA r = 2778 m
- Superficie parzialmente coperta dalla schiuma
- Superficie coperta dalla schiuma
- Rilievi fotografici da imbarcazione



Monitoraggio schiume  
 Terminale Adriatico S.R.L

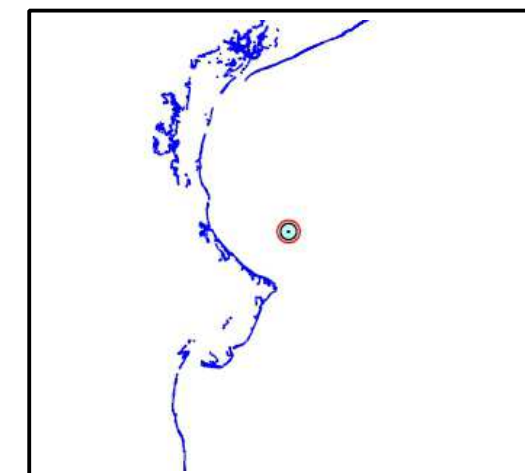
**Figura 3**  
 Monitoraggio Schiume 2014/2015  
 1° Campagna Giugno 2014  
 Rilevamento nr. 3 del 25 giugno 2014

1:25000	Giugno 2014	104/P13/APR/ALN
---------	-------------	-----------------



**Legenda**

- Terminale
- Zona di sicurezza r = 2000 m
- Zona ATBA r = 2778 m
- Superficie parzialmente coperta dalla schiuma
- Superficie coperta dalla schiuma
- Rilievi fotografici da imbarcazione



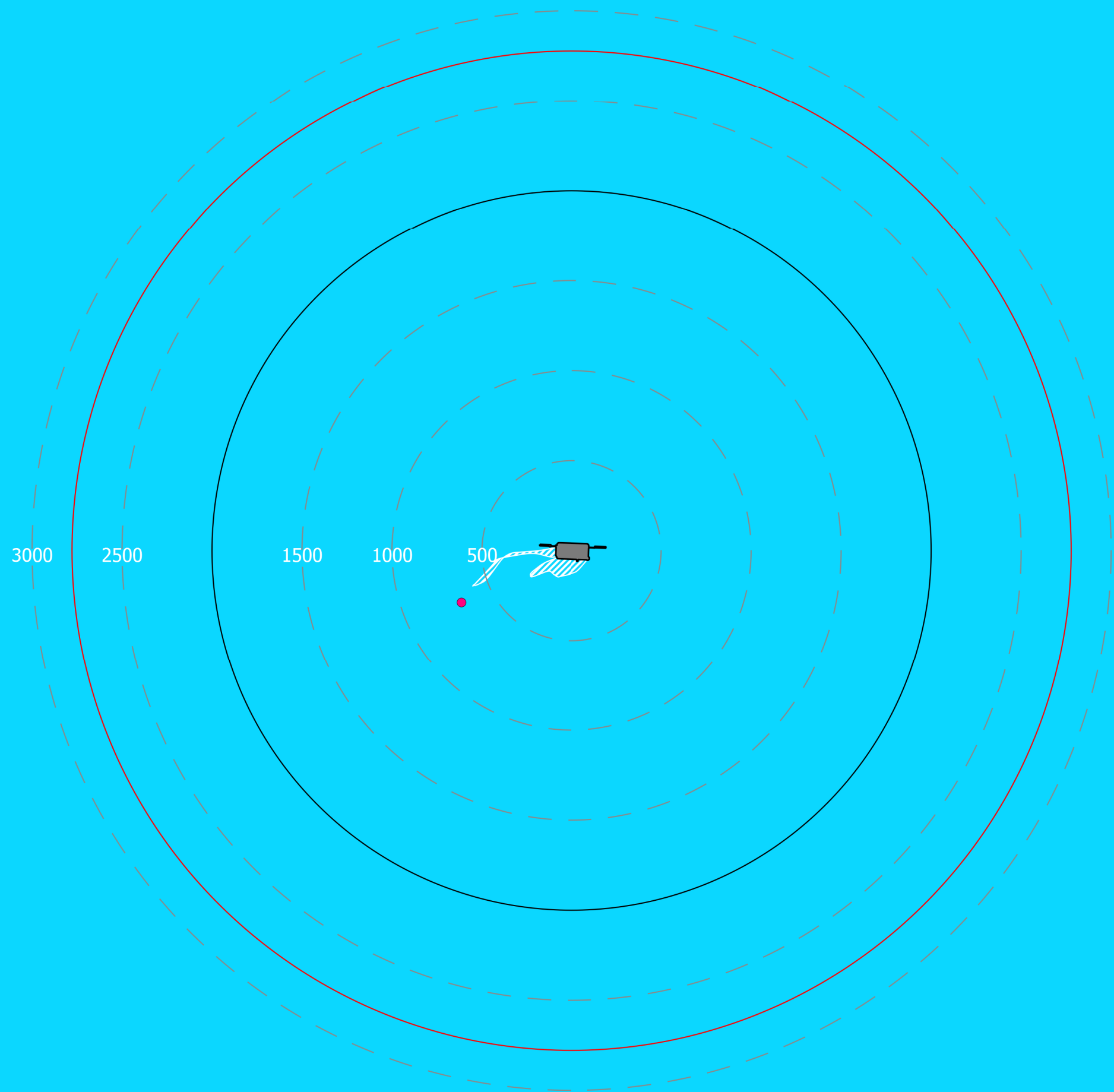
Monitoraggio schiume  
 Terminale Adriatico S.R.L.

**Figura 4**

Monitoraggio Schiume 2014/2015  
 1° Campagna Giugno 2014  
 Rilevamento nr. 4 del 25 giugno 2014

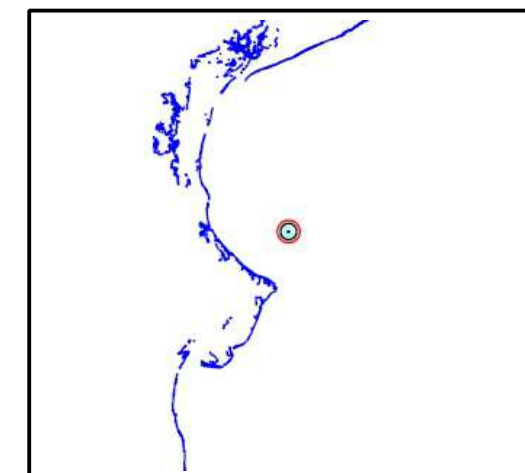
1:25000	Giugno 2014	104/P13/APR/ALN
---------	-------------	-----------------

Viale Gran Sasso, 13 - 20131 Milano  
 Tel: +390236687050 - Fax: +390236687069  
 e-mail: info@shelter-srl.com



**Legenda**

- Terminale
- Zona di sicurezza r = 2000 m
- Zona ATBA r = 2778 m
- Superficie parzialmente coperta dalla schiuma
- Superficie coperta dalla schiuma
- Rilievi fotografici da imbarcazione



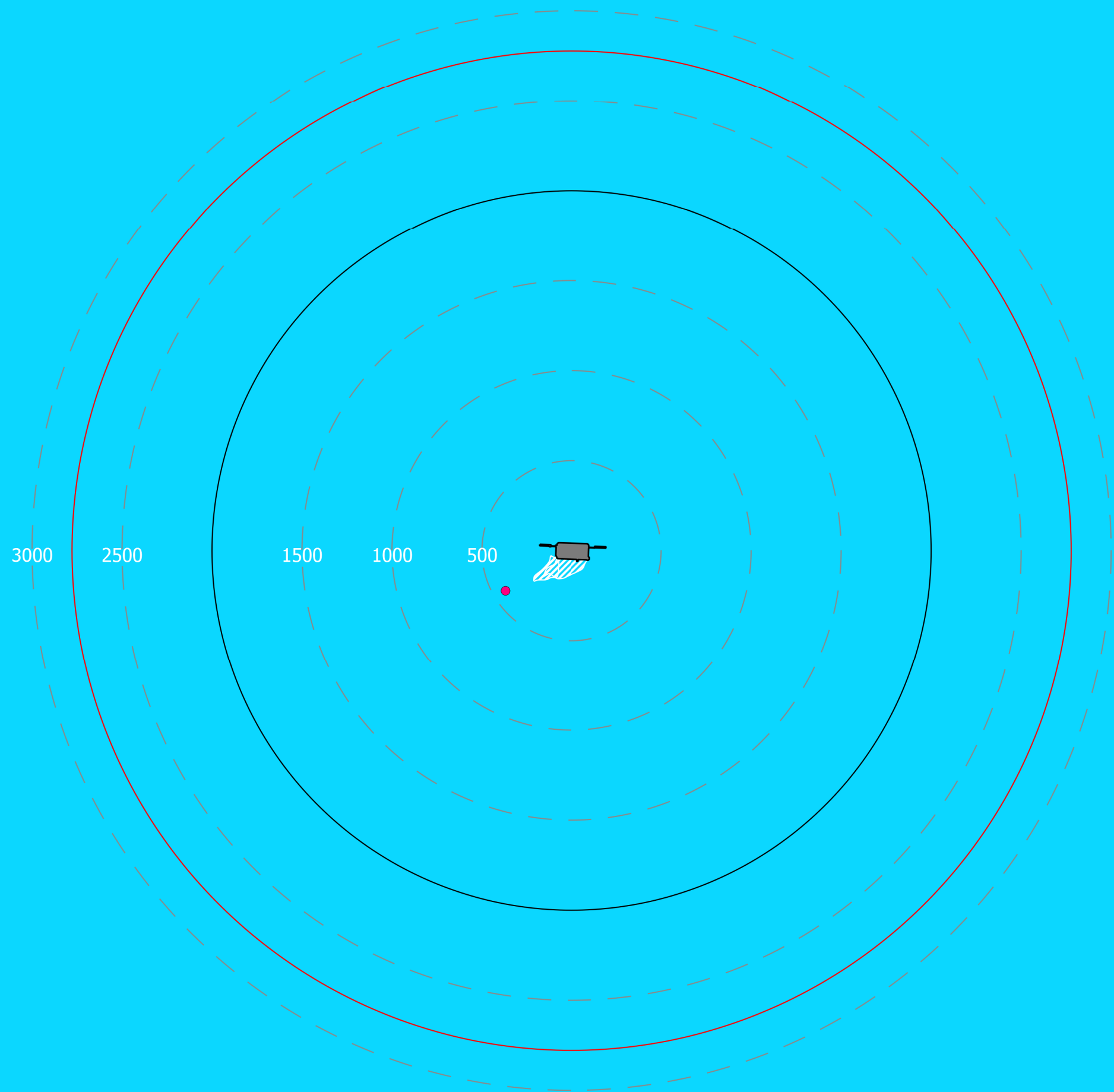
Monitoraggio schiume  
 Terminale Adriatico S.R.L.

**Figura 5**

Monitoraggio Schiume 2014/2015  
 1° Campagna Giugno 2014  
 Rilevamento nr. 5 del 26 giugno 2014

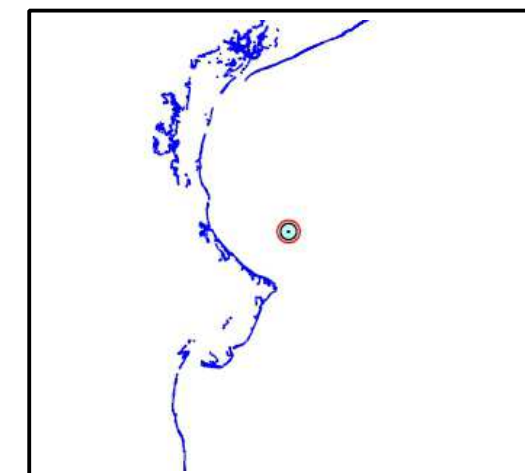
1:25000	Giugno 2014	104/P13/APR/ALN
---------	-------------	-----------------

Viale Gran Sasso, 13 - 20131 Milano  
 Tel: +390236687050 - Fax: +390236687069  
 e-mail: info@shelter-srl.com



**Legenda**

- Terminale
- Zona di sicurezza r = 2000 m
- Zona ATBA r = 2778 m
- Superficie parzialmente coperta dalla schiuma
- Superficie coperta dalla schiuma
- Rilievi fotografici da imbarcazione



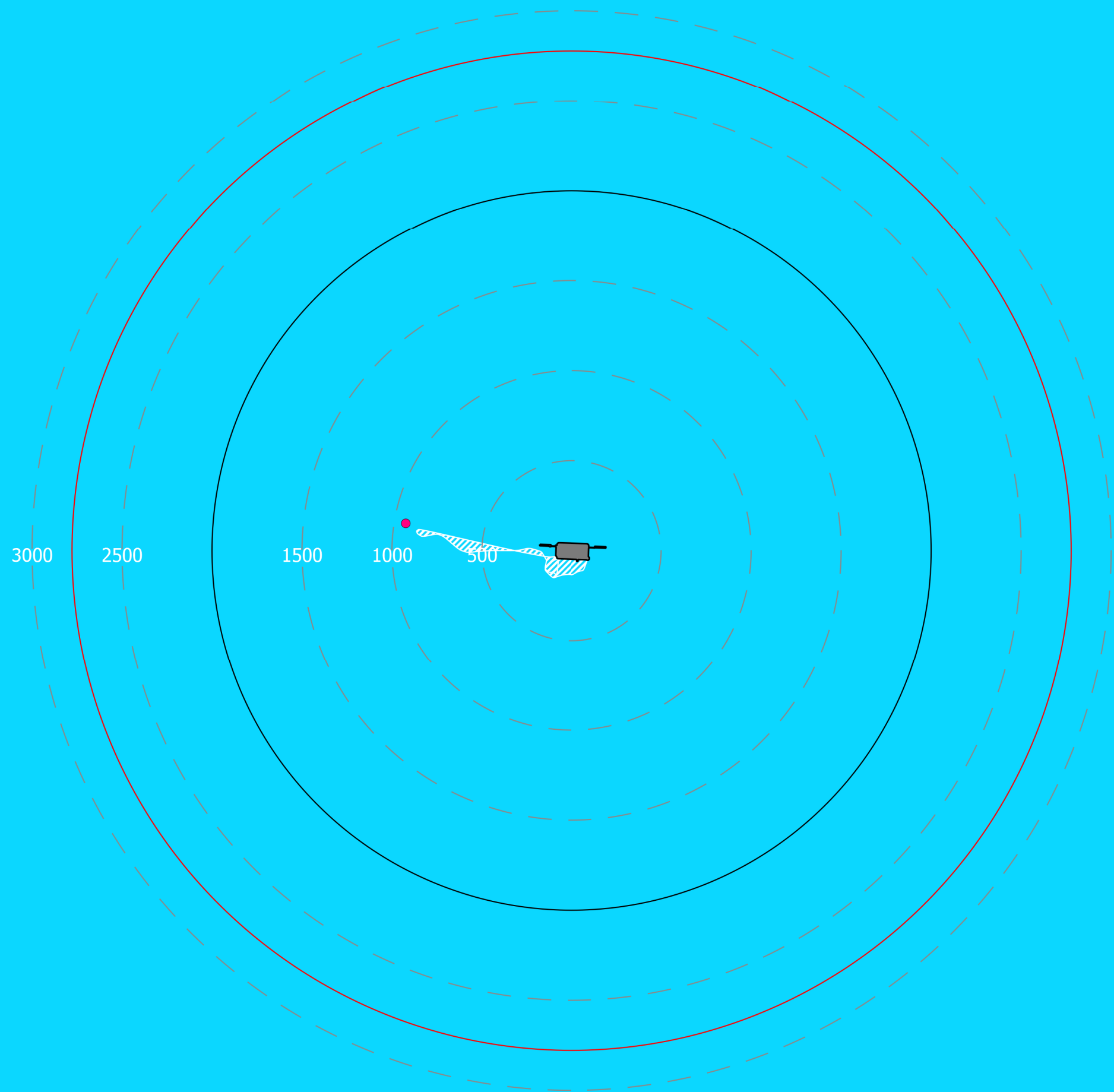
Monitoraggio schiume  
 Terminale Adriatico S.R.L.

**Figura 6**

Monitoraggio Schiume 2014/2015  
 1° Campagna Giugno 2014  
 Rilevamento nr. 6 del 26 giugno 2014

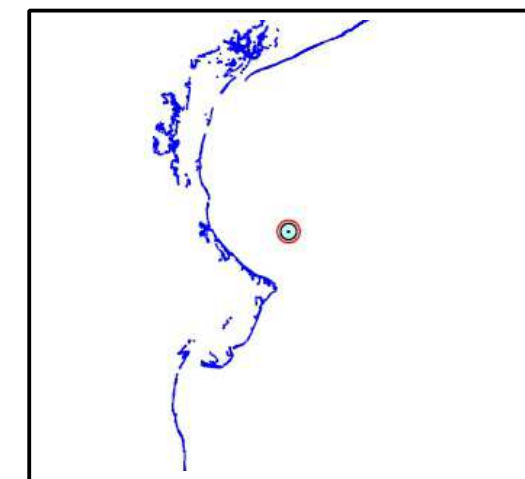
1:25000	Giugno 2014	104/P13/APR/ALN
---------	-------------	-----------------

Viale Gran Sasso, 13 - 20131 Milano  
 Tel: +390236687050 - Fax: +390236687069  
 e-mail: info@shelter-srl.com



**Legenda**

- Terminale
- Zona di sicurezza r = 2000 m
- Zona ATBA r = 2778 m
- Superficie parzialmente coperta dalla schiuma
- Superficie coperta dalla schiuma
- Rilievi fotografici da imbarcazione

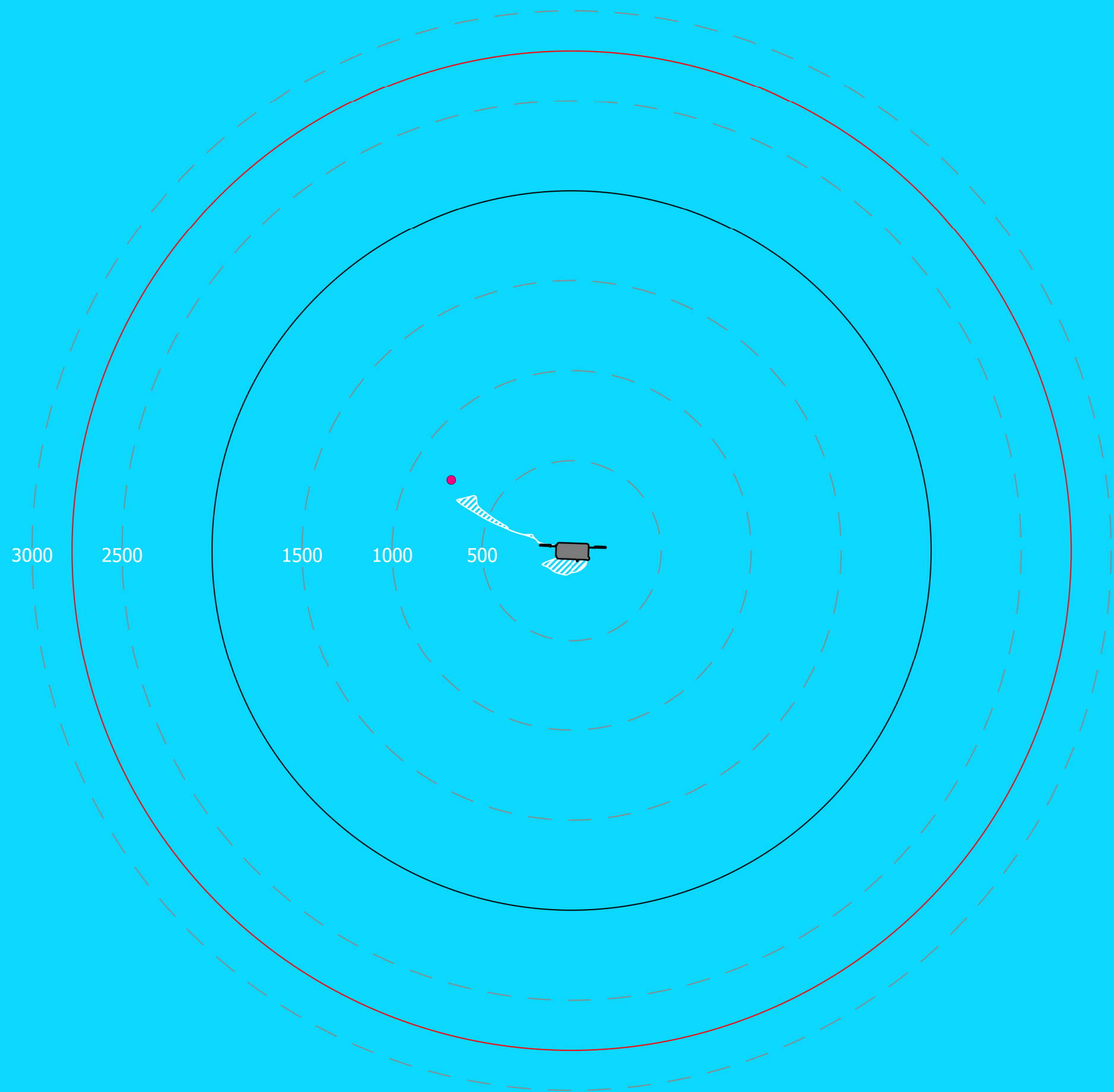


Monitoraggio schiume  
 Terminale Adriatico S.R.L

**Figura 7**  
 Monitoraggio Schiume 2014/2015  
 1° Campagna Giugno 2014  
 Rilevamento nr. 7 del 26 giugno 2014

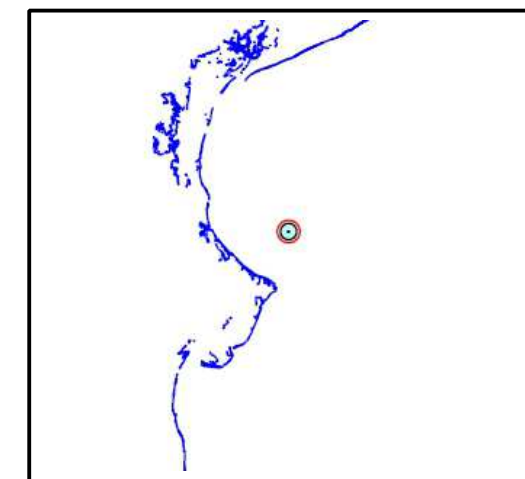
1:25000	Giugno 2014	104/P13/APR/ALN
---------	-------------	-----------------





**Legenda**

- Terminale
- Zona di sicurezza r = 2000 m
- Zona ATBA r = 2778 m
- Superficie parzialmente coperta dalla schiuma
- Superficie coperta dalla schiuma
- Rilievi fotografici da imbarcazione



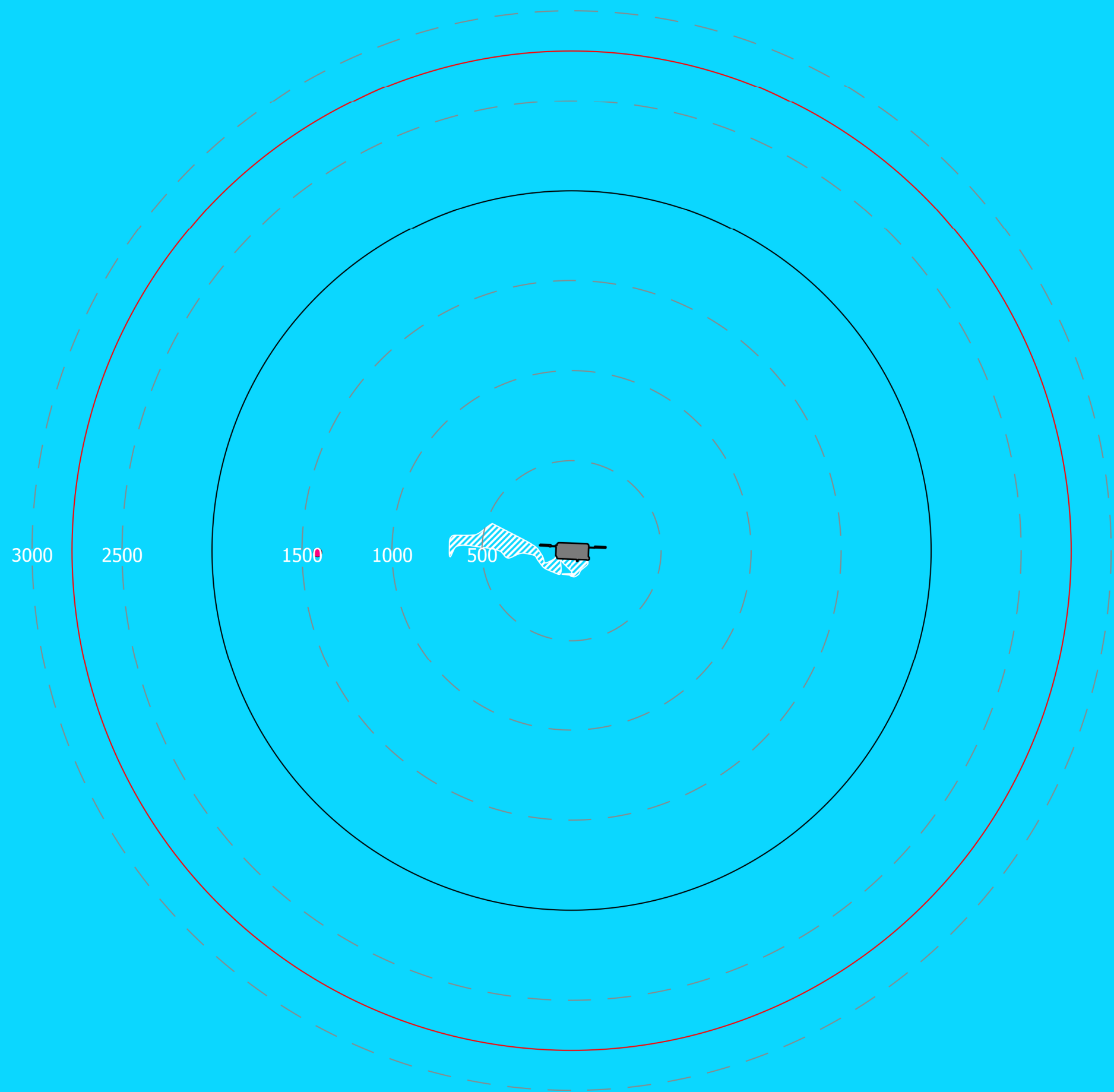
Monitoraggio schiume  
 Terminale Adriatico S.R.L.

**Figura 8**

Monitoraggio Schiume 2014/2015  
 1° Campagna Giugno 2014  
 Rilevamento nr. 8 del 26 giugno 2014

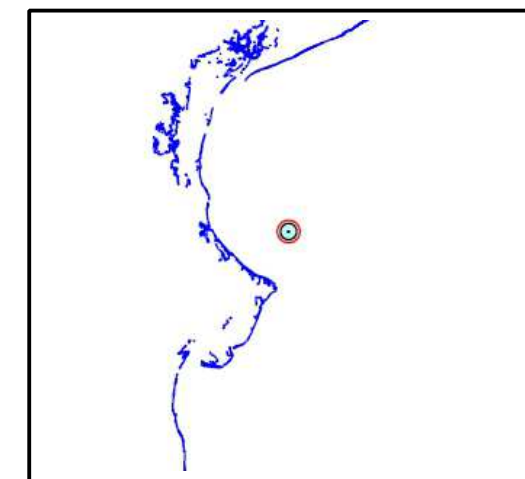
1:25000	Giugno 2014	104/P13/APR/ALN
---------	-------------	-----------------

Viale Gran Sasso, 13 - 20131 Milano  
 Tel: +390236687050 - Fax: +390236687069  
 e-mail: info@shelter-srl.com



**Legenda**

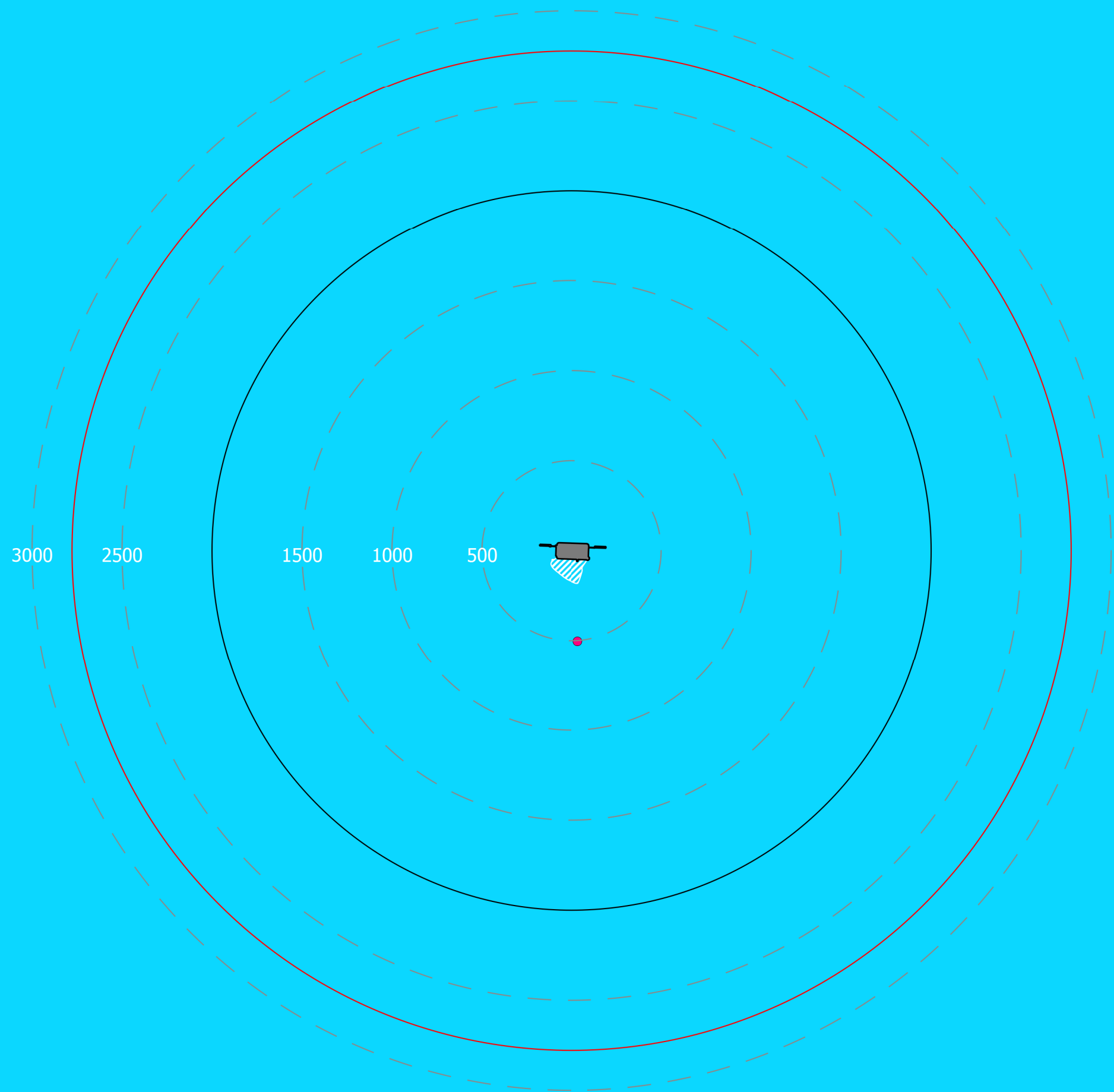
- Terminale
- Zona di sicurezza r = 2000 m
- Zona ATBA r = 2778 m
- Superficie parzialmente coperta dalla schiuma
- Superficie coperta dalla schiuma
- Rilievi fotografici da imbarcazione



Monitoraggio schiume  
 Terminale Adriatico S.R.L

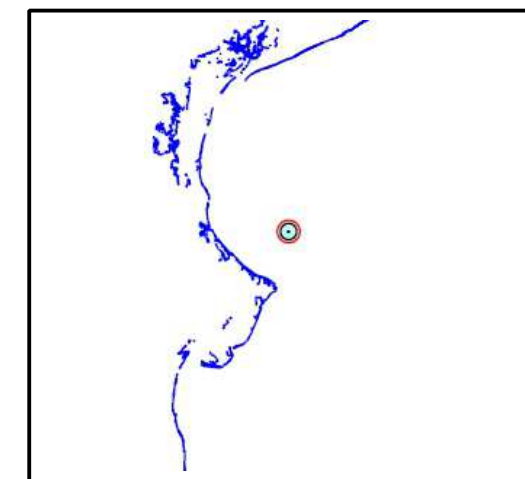
**Figura 9**  
 Monitoraggio Schiume 2014/2015  
 1° Campagna Giugno 2014  
 Rilevamento nr. 9 del 27 giugno 2014

1:25000	Giugno 2014	104/P13/APR/ALN
---------	-------------	-----------------



**Legenda**

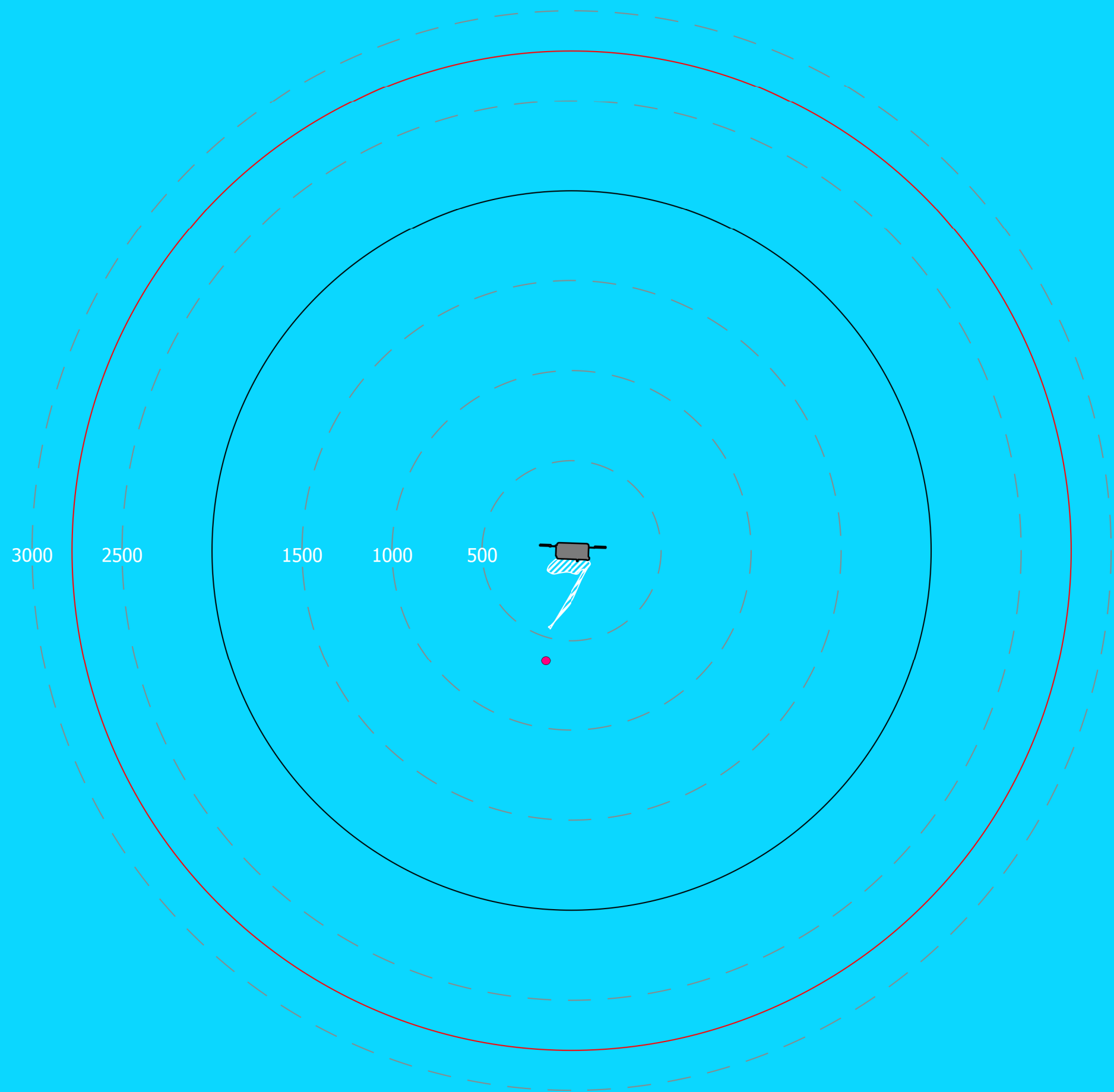
- Terminale
- Zona di sicurezza r = 2000 m
- Zona ATBA r = 2778 m
- Superficie parzialmente coperta dalla schiuma
- Superficie coperta dalla schiuma
- Rilievi fotografici da imbarcazione



Monitoraggio schiume  
Terminale Adriatico S.R.L

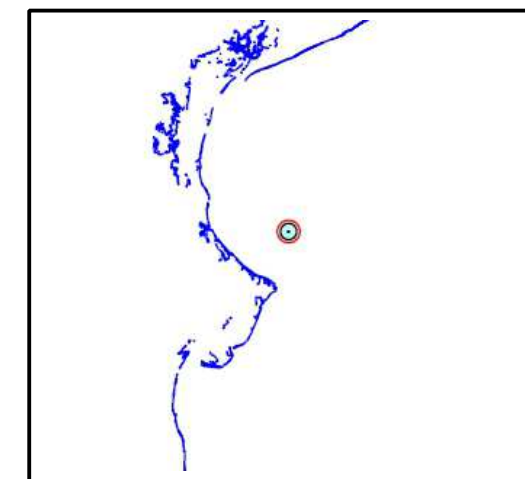
**Figura 10**  
Monitoraggio Schiuma 2014/2015  
1° Campagna Giugno 2014  
Rilevamento nr. 10 del 27 giugno 2014

1:25000	Giugno 2014	104/P13/APR/ALN
---------	-------------	-----------------



**Legenda**

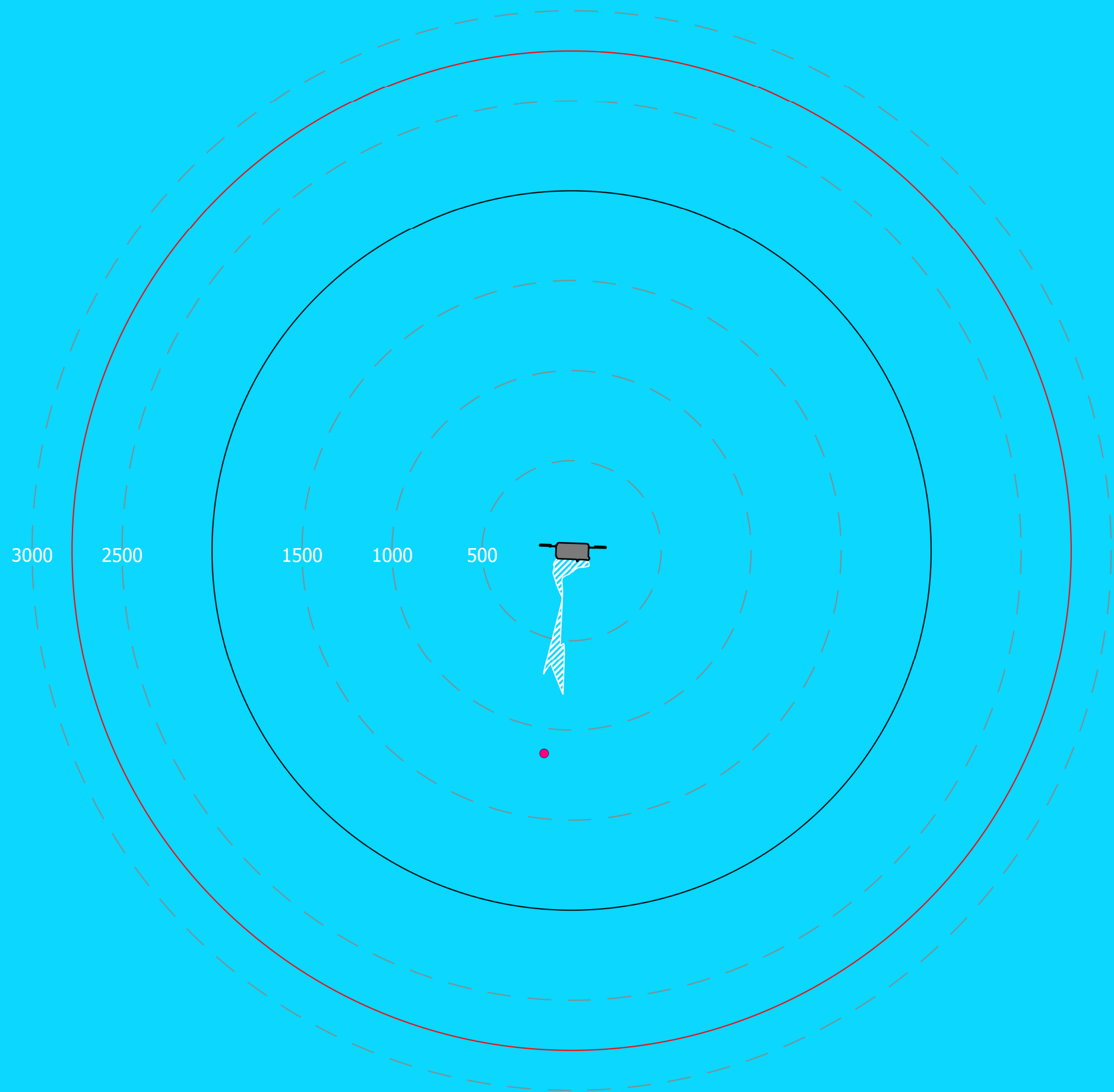
- Terminale
- Zona di sicurezza r = 2000 m
- Zona ATBA r = 2778 m
- Superficie parzialmente coperta dalla schiuma
- Superficie coperta dalla schiuma
- Rilievi fotografici da imbarcazione



Monitoraggio schiume  
Terminale Adriatico S.R.L

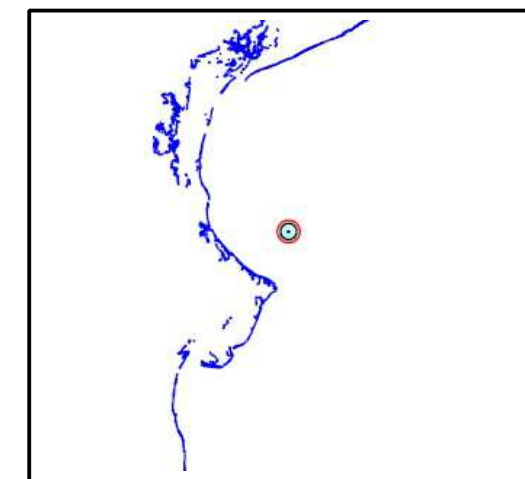
**Figura 11**  
Monitoraggio Schiume 2014/2015  
1° Campagna Giugno 2014  
Rilevamento nr. 11 del 27 giugno 2014

1:25000	Giugno 2014	104/P13/APR/ALN
---------	-------------	-----------------



**Legenda**

- Terminale
- Zona di sicurezza  $r = 2000$  m
- Zona ATBA  $r = 2778$  m
- Superficie parzialmente coperta dalla schiuma
- Superficie coperta dalla schiuma
- Rilievi fotografici da imbarcazione



Monitoraggio schiume  
 Terminale Adriatico S.R.L

**Figura 12**  
 Monitoraggio Schiume 2014/2015  
 1° Campagna Giugno 2014  
 Rilevamento nr. 12 del 27 giugno 2014

1:25000	Giugno 2014	104/P13/APR/ALN
---------	-------------	-----------------

Dati Rilevamento										Mare					
Campagna N°	Data	Rilevamento N°	Ora Inizio	Ora Fine	Distanza massima schiuma punto di rilievo (m) TELEMETRO	Classe di Estensione	N° Minimo di Letture	N° Letture Effettuate	Livello Punto di Osservazione	Direzione Onda (°)	Altezza Onda (m)	Periodo Onda (s)	Velocità Corrente (cm/s)	Direzione Corrente (°)	Classe di increspatura
1	25/06/2014	1	11:00 AM	11:30 AM	575	4	15	28	1	115	0,20	4,43	0,12	64,82	1 Sporadica presenza di schiuma naturale
1	25/06/2014	2	1:00 PM	1:30 PM	248	3	13	25	1	163	0,34	4,48	0,03	213,42	1 Sporadica presenza di schiuma naturale
1	25/06/2014	3	2:15 PM	2:45 PM	133	2	9	19	1	68	0,76	4,78	0,05	173,64	1 Sporadica presenza di schiuma naturale
1	25/06/2014	4	3:30 PM	4:00 PM	410	4	15	23	1	73	0,49	4,98	0,04	125,01	1 Sporadica presenza di schiuma naturale
1	26/06/2014	5	9:30 AM	10:00 AM	501	4	15	20	1	59	0,45	6,09	0,05	207,60	1 Sporadica presenza di schiuma naturale
1	26/06/2014	6	11:00 AM	11:30 AM	186	2	9	26	1	60	0,50	6,46	0,05	190,05	1 Sporadica presenza di schiuma naturale
1	26/06/2014	7	1:00 PM	1:30 PM	793	4	15	26	1	56	0,45	5,91	0,02	97,29	0 Assenza di increspatura
1	26/06/2014	8	2:30 PM	3:10 PM	625	4	15	23	1	54	0,44	5,92	0,02	175,58	0 Assenza di increspatura
1	27/06/2014	9	8:30 AM	9:00 AM	609	4	15	27	1	81	0,25	10,15	0,09	247,73	0 Assenza di increspatura
1	27/06/2014	10	10:30 AM	11:00 AM	153	2	9	11	1	60	ND	6,18	0,05	181,20	0 Assenza di increspatura
1	27/06/2014	11	11:45 AM	12:10 PM	403	4	15	16	1	61	ND	6,30	0,02	95,29	0 Assenza di increspatura
1	27/06/2014	12	1:15 PM	1:45 PM	759	4	15	28	1	96	ND	5,99	0,07	143,35	1 Sporadica presenza di schiuma naturale

Esercizio Terminale								Aria				
N° ORV	Portata Totale acqua mare scaricata (m3/h)	T acqua prelevata (°C)	T acqua scaricata (°C)	ΔT (°C)	pH acqua scaricata	Ossigeno acqua scaricata (mg/l)	N° Foto	Temperatura (°C)	Direzione Vento (°)	Velocità Vento (m/s)	Condizioni Meteorologiche	Radiazione Solare (Wm2)
3	21.123	18,38	12,87	5,52	8,15	7,53	6	22,81	39	5,25	Nuvoloso	343,53
3	21.097	17,78	13,27	4,51	8,15	5,28	6	20,50	242	9,54	Nuvoloso	263,00
3	21.086	17,78	13,34	4,44	8,14	5,10	6	19,28	197	6,11	Nuvoloso	118,82
3	21.121	17,99	13,67	4,32	8,14	5,05	6	20,13	61	3,70	Nuvoloso	305,81
3	21.225	19,73	15,31	4,42	8,17	7,48	6	23,23	50	6,05	Soleggiato	617,41
3	21.092	20,00	15,65	4,36	8,18	7,54	6	22,50	84	5,78	Nuvoloso	181,93
3	21.061	20,51	15,89	4,62	8,19	7,37	6	21,51	140	4,60	Nuvoloso	195,75
3	21.100	20,76	16,19	4,57	8,20	7,53	6	21,22	152	5,44	Nuvoloso	297,37
3	21.318	20,93	17,80	3,13	8,23	7,34	5	24,20	26	3,87	Soleggiato	429,94
3	21.189	19,35	16,88	2,47	8,20	7,51	6	23,37	216	4,02	Soleggiato	710,17
3	21.133	18,75	16,31	2,44	8,19	7,63	6	23,77	55	4,63	Soleggiato	754,46
3	21.040	19,11	15,64	3,47	8,20	7,71	6	24,40	27	3,59	Soleggiato	977,55

Rilevamento 1, 25 giugno 2014, 11:00 am – 11:30 am



1 SUD



2 SUD - EST





**3 SUD - OVEST**



**4 NORD - OVEST**



**5 NORD**



**6 NORD - EST**

**Rilevamento 2, 25 giugno 2014, 13:00 – 13:30**



**1 SUD**



**2 SUD - EST**



**3 SUD – OVEST**



**4 NORD – OVEST**



**5 NORD**



**6 NORD - EST**

**Rilevamento 3, 25 giugno 2014, 14:15 – 14:45**



**1 SUD**



**2 SUD - EST**



**3 SUD - OVEST**



**4 NORD - OVEST**



**5 NORD**



**6 NORD - EST**



**Rilevamento 4, 25 giugno 2014, 15:30 – 16:00**



**1 SUD**



**2 SUD - EST**



**3 SUD – OVEST**



**4 NORD - OVEST**



**5 NORD**



**6 NORD - EST**

**Rilevamento 5, 26 giugno 2014, 9:30 – 10:00**



**1 SUD**



**2 SUD - EST**



**3 SUD – OVEST**



**4 NORD - OVEST**



**5 NORD**



**6 NORD - EST**

**Rilevamento 6, 26 giugno 2014, 11:00 – 11:30**



**1 SUD**



**2 SUD - EST**



**3 SUD – OVEST**



**4 NORD - OVEST**





**5 NORD**



**6 NORD - EST**

Rilevamento 7, 26 giugno 2014, 13:15 – 13:45



1 SUD



2 SUD - EST



**3 SUD - OVEST**



**4 NORD - OVEST**



**5 NORD**



**6 NORD - EST**

**Rilevamento 8, 26 giugno 2014, 14:30 – 15:10**



**1 SUD**



**2 SUD - EST**



**3 SUD – OVEST**



**4 NORD - OVEST**



**5 NORD**



**6 NORD - EST**

**Rilevamento 9, 27 giugno 2014, 08:30 – 09:00**



**1 SUD**



**2 SUD - EST**





**3 SUD – OVEST**



**4 NORD - OVEST**

**5 NORD**



**6 NORD - EST**

Rilevamento 10, 27 giugno 2014, 10:30 – 11:30



1 SUD



2 SUD - EST



**3 SUD – OVEST**



**4 NORD - OVEST**



**5 NORD**



**6 NORD - EST**

Rilevamento 11, 27 giugno 2014, 11:45 – 12:10



1 SUD



2 SUD - EST



**3 SUD - OVEST**



**4 NORD - OVEST**



**5 NORD**



**6 NORD - EST**



Rilevamento 12, 27 giugno 2014, 13:15 – 14:45



1 SUD



2 SUD - EST



**3 SUD – OVEST**



**4 NORD - OVEST**



**5 NORD**



**6 NORD - EST**