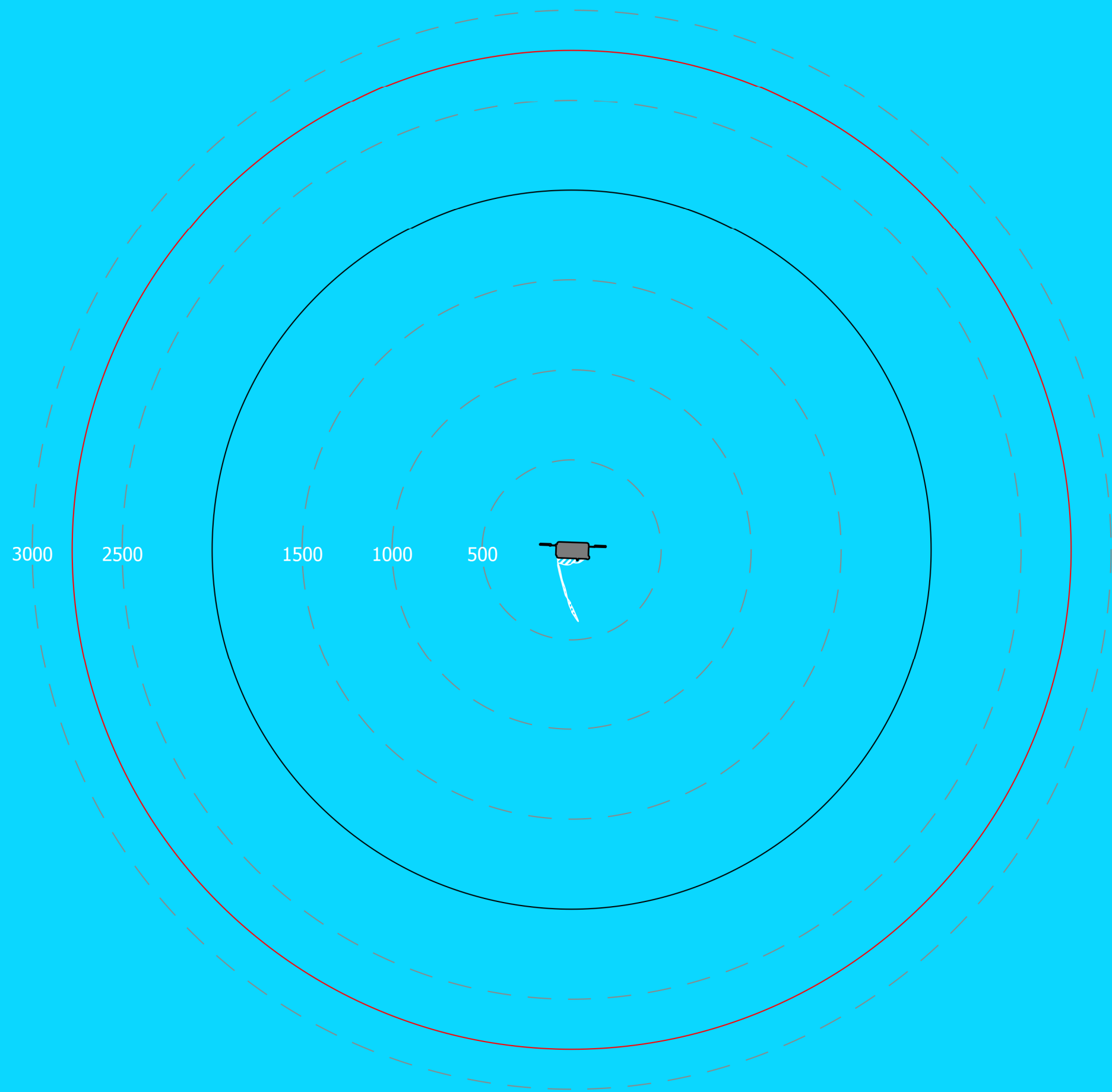
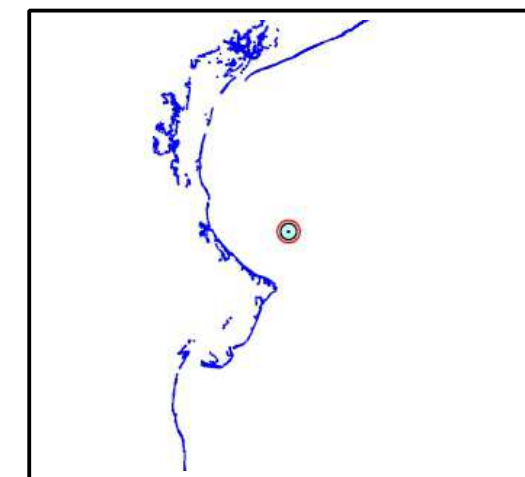


***Allegato C******Risultati 2° campagna – Periodo Giugno 2014 – Agosto 2015***



**Legenda**

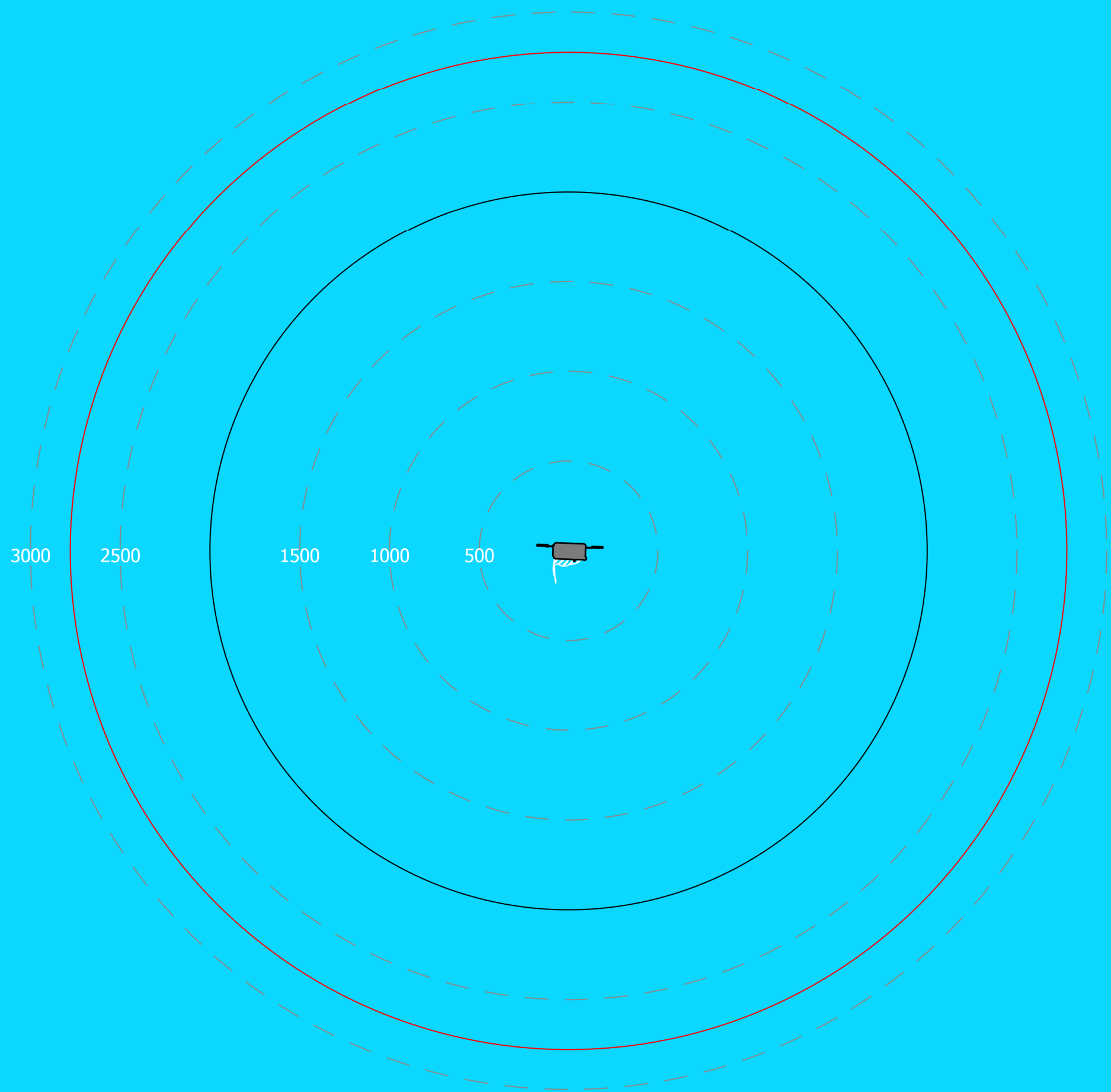
- Terminale
- Zona di sicurezza r = 2000 m
- Zona ATBA r = 2778 m
- Superficie parzialmente coperta dalla schiuma
- Superficie coperta dalla schiuma
- Rilievi fotografici da imbarcazione



Monitoraggio schiume  
 Terminale Adriatico S.R.L

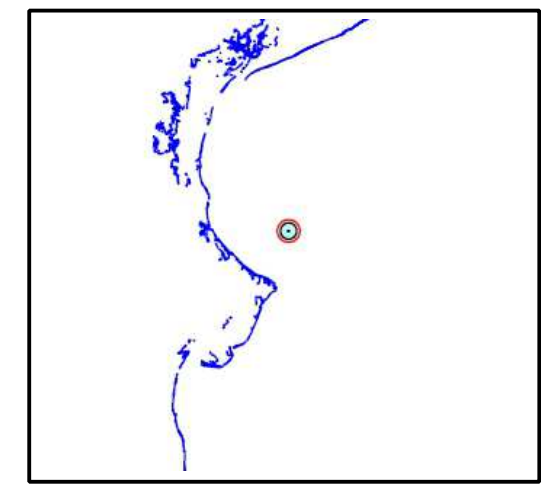
**Figura 1**  
 Monitoraggio Schiume 2014/2015  
 2° Campagna Giugno 2014  
 Rilevamento nr. 1 del 25 agosto 2014

1:25000	Agosto 2014	150/P14/MAY/ACS
---------	-------------	-----------------



**Legenda**


- Terminale
- Zona di sicurezza r = 2000 m
- Zona ATBA r = 2778 m
- Superficie parzialmente coperta dalla schiuma
- Superficie coperta dalla schiuma
- Rilievi fotografici da imbarcazione



Monitoraggio schiume  
 Terminale Adriatico S.R.L

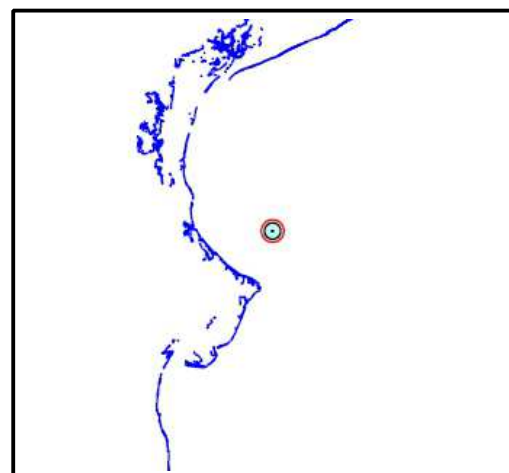
**Figura 2**  
 Monitoraggio Schiume 2014/2015  
 2° Campagna Giugno 2014  
 Rilevamento nr. 2 del 25 agosto 2014

1:25000	Agosto 2014	150/P14/MAY/ACS
---------	-------------	-----------------



**Legenda**

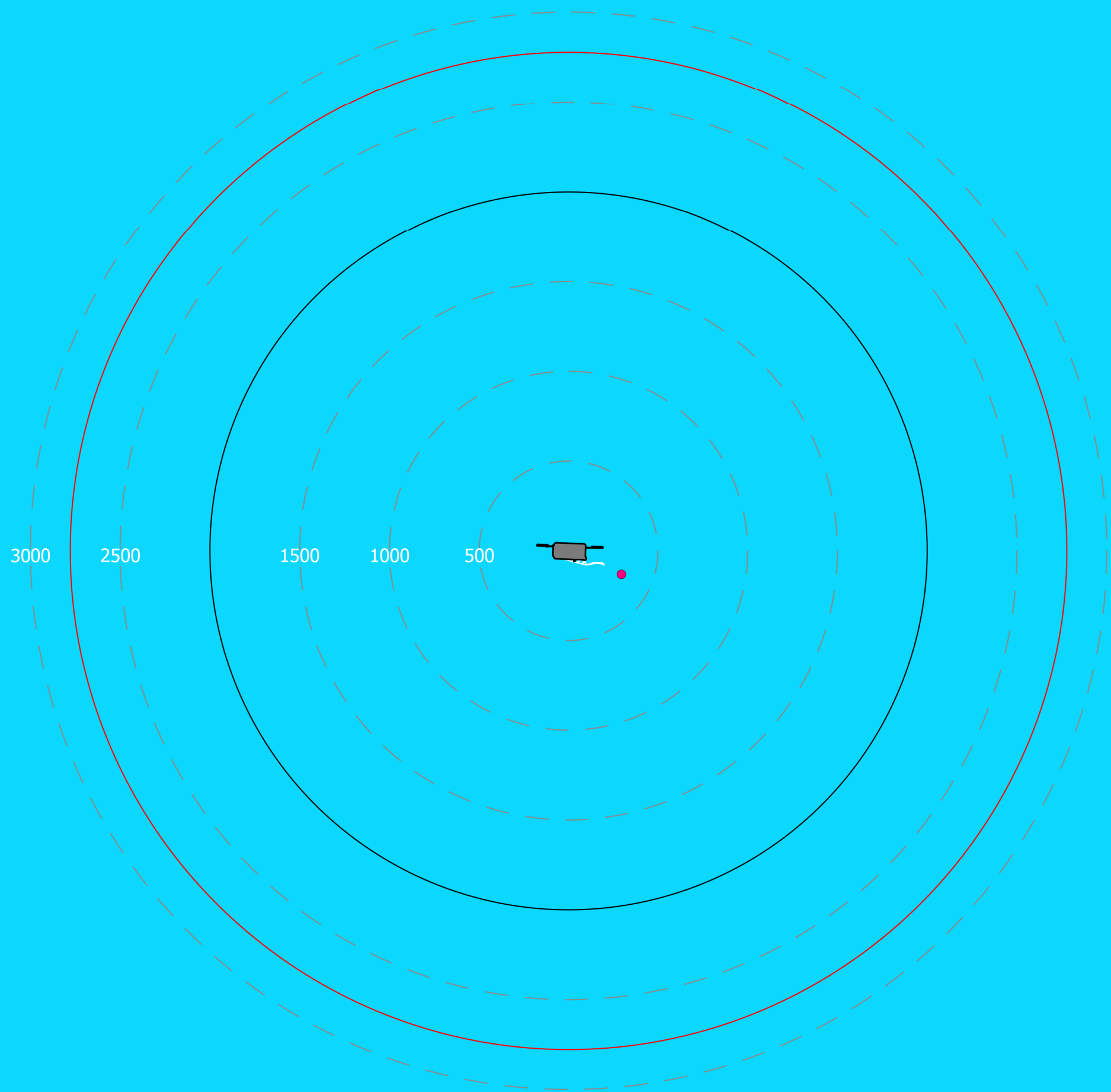
- Terminale
- Zona di sicurezza r = 2000 m
- Zona ATBA r = 2778 m
- Superficie parzialmente coperta dalla schiuma
- Superficie coperta dalla schiuma
- Rilievi fotografici da imbarcazione



Monitoraggio schiume  
 Terminale Adriatico S.R.L

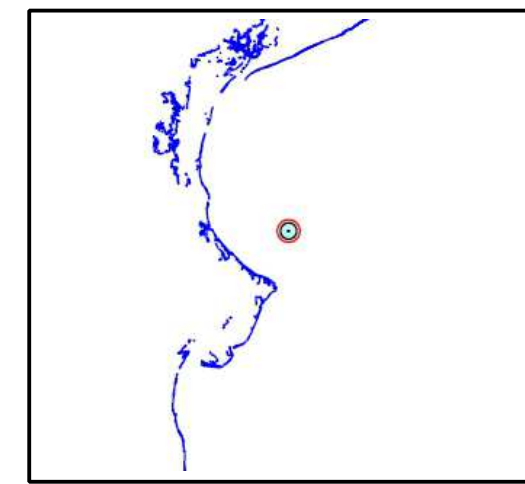
**Figura 3**  
 Monitoraggio Schiume 2014/2015  
 2° Campagna Giugno 2014  
 Rilevamento nr. 3 del 25 agosto 2014

1:25000	Agosto 2014	150/P14/MAY/ACS
---------	-------------	-----------------



**Legenda**

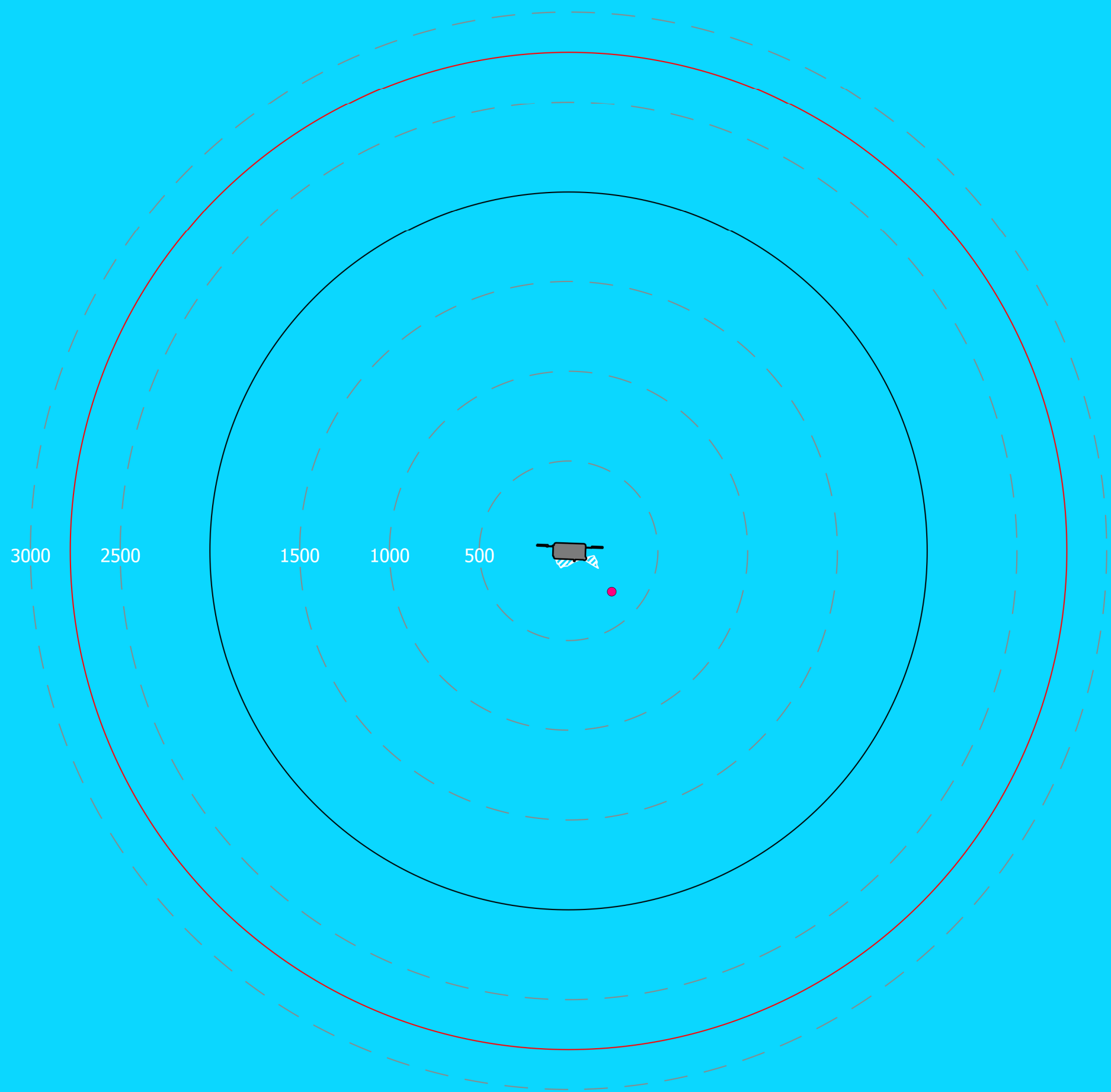
- Terminale
- Zona di sicurezza r = 2000 m
- Zona ATBA r = 2778 m
- Superficie parzialmente coperta dalla schiuma
- Superficie coperta dalla schiuma
- Rilievi fotografici da imbarcazione



Monitoraggio schiume  
 Terminale Adriatico S.R.L

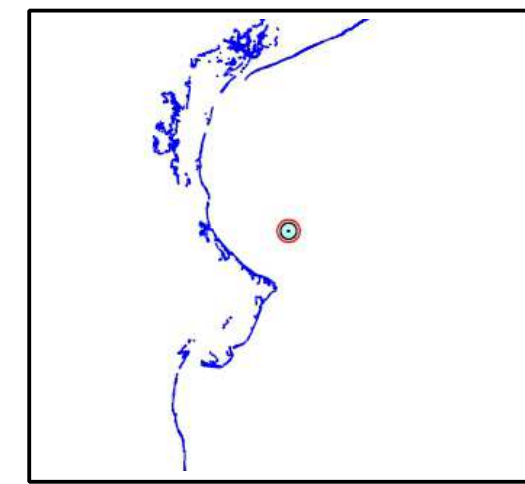
**Figura 4**  
 Monitoraggio Schiume 2014/2015  
 2° Campagna Giugno 2014  
 Rilevamento nr. 4 del 26 agosto 2014

1:25000	Agosto 2014	150/P14/MAY/ACS
---------	-------------	-----------------



**Legenda**

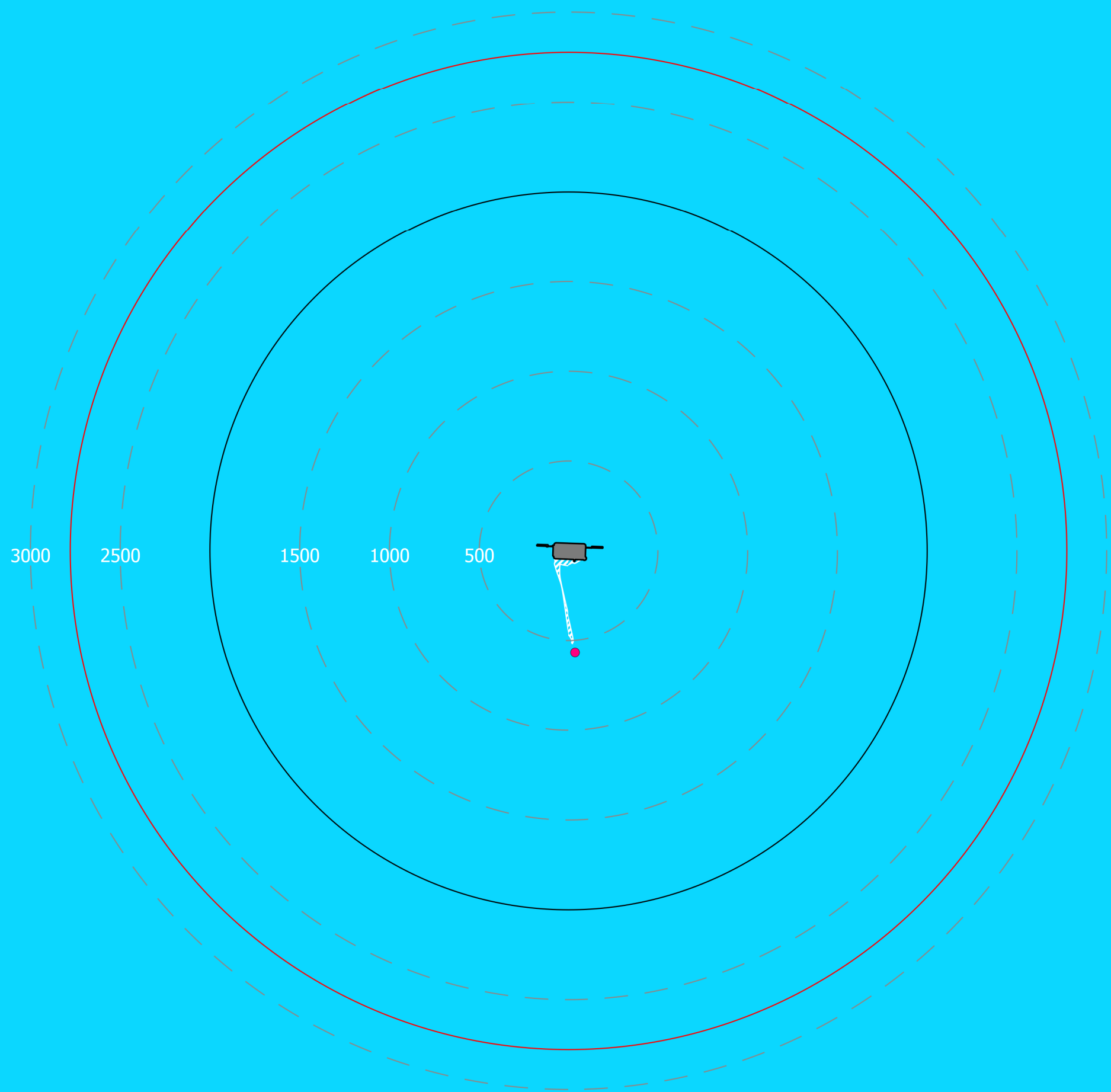
- Terminale
- Zona di sicurezza r = 2000 m
- Zona ATBA r = 2778 m
- Superficie parzialmente coperta dalla schiuma
- Superficie coperta dalla schiuma
- Rilievi fotografici da imbarcazione



Monitoraggio schiume  
 Terminale Adriatico S.R.L

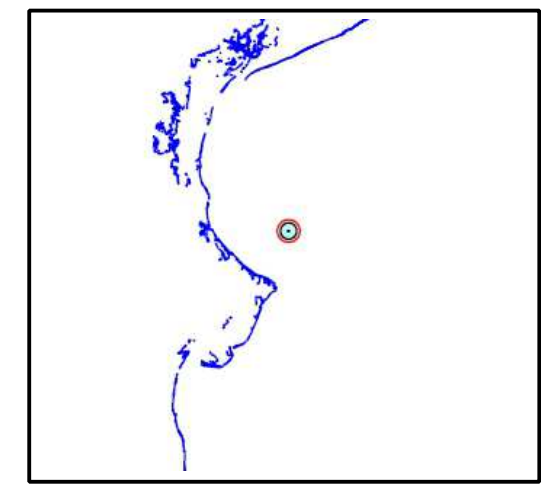
**Figura 5**  
 Monitoraggio Schiume 2014/2015  
 2° Campagna Giugno 2014  
 Rilevamento nr. 5 del 26 agosto 2014

1:25000	Agosto 2014	150/P14/MAY/ACS
---------	-------------	-----------------



**Legenda**

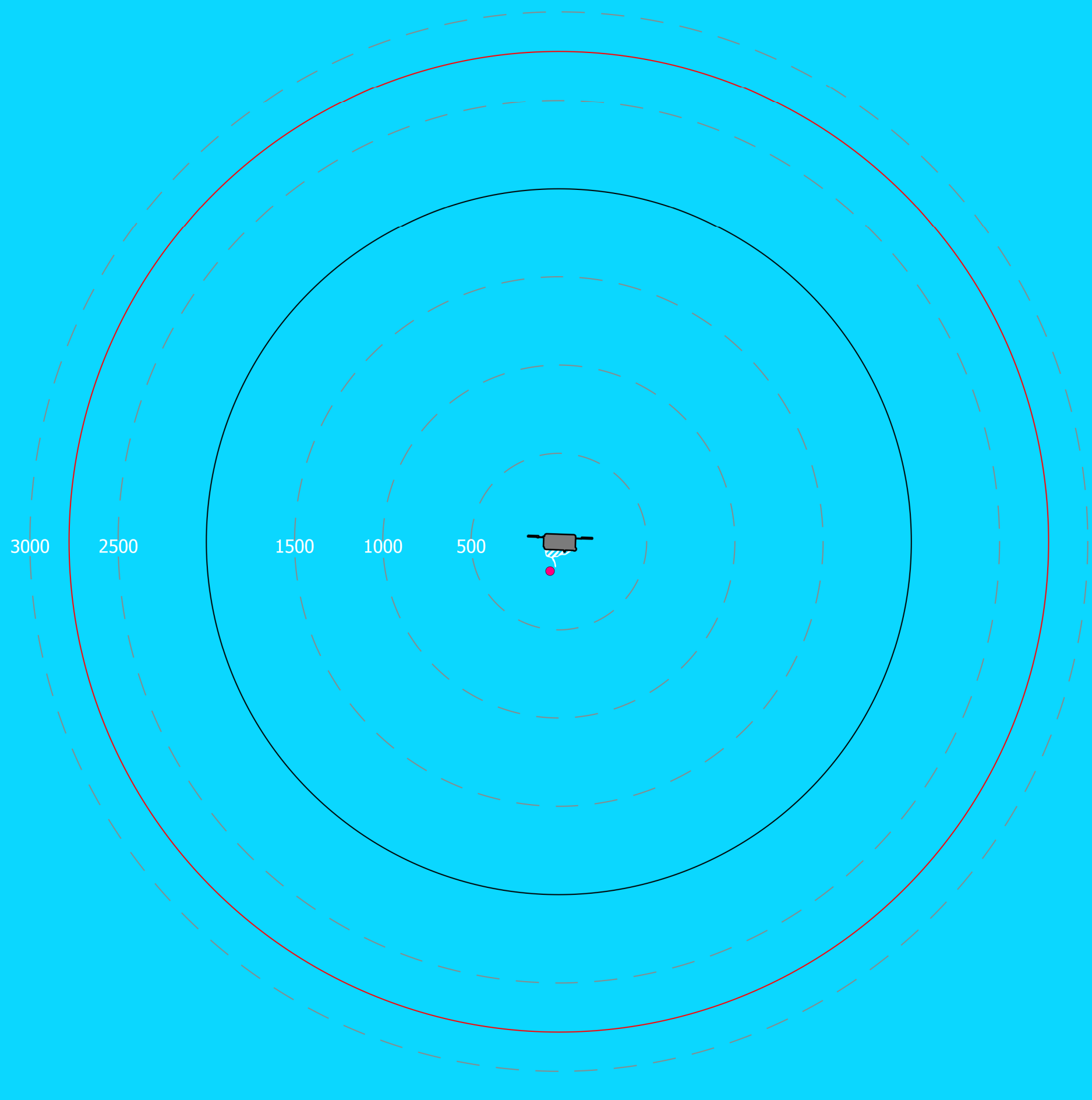
- Terminale
- Zona di sicurezza r = 2000 m
- Zona ATBA r = 2778 m
- Superficie parzialmente coperta dalla schiuma
- Superficie coperta dalla schiuma
- Rilievi fotografici da imbarcazione



Monitoraggio schiume  
 Terminale Adriatico S.R.L

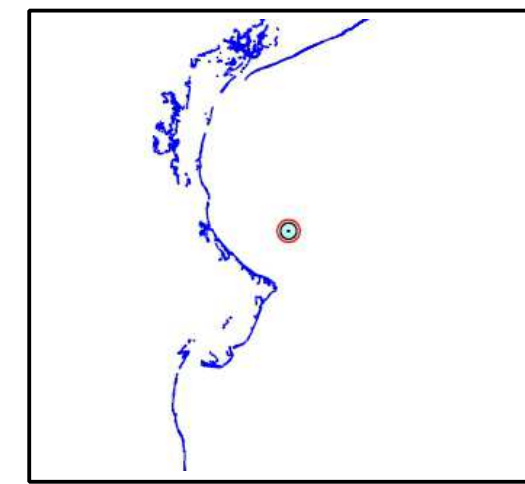
**Figura 6**  
 Monitoraggio Schiume 2014/2015  
 2° Campagna Giugno 2014  
 Rilevamento nr. 6 del 26 agosto 2014

1:25000	Agosto 2014	150/P14/MAY/ACS
---------	-------------	-----------------



**Legenda**

- Terminale
- Zona di sicurezza r = 2000 m
- Zona ATBA r = 2778 m
- Superficie parzialmente coperta dalla schiuma
- Superficie coperta dalla schiuma
- Rilievi fotografici da imbarcazione

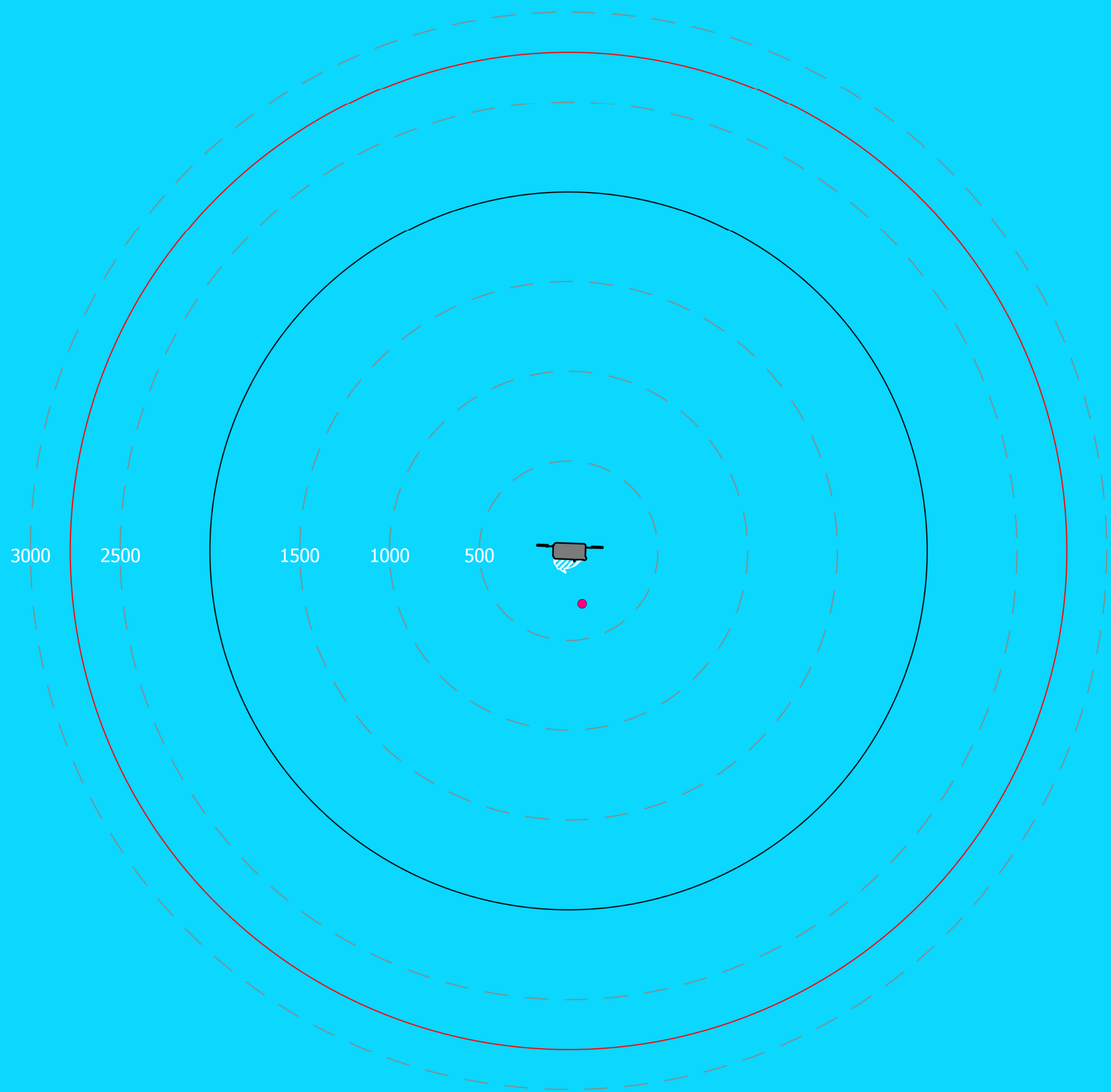


Monitoraggio schiume  
 Terminale Adriatico S.R.L

**Figura 7**  
 Monitoraggio Schiume 2014/2015  
 2° Campagna Giugno 2014  
 Rilevamento nr. 7 del 26 agosto 2014

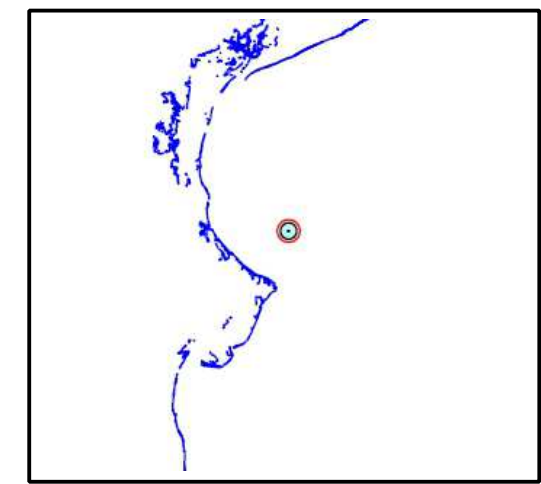
1:25000	Agosto 2014	150/P14/MAY/ACS
---------	-------------	-----------------





**Legenda**

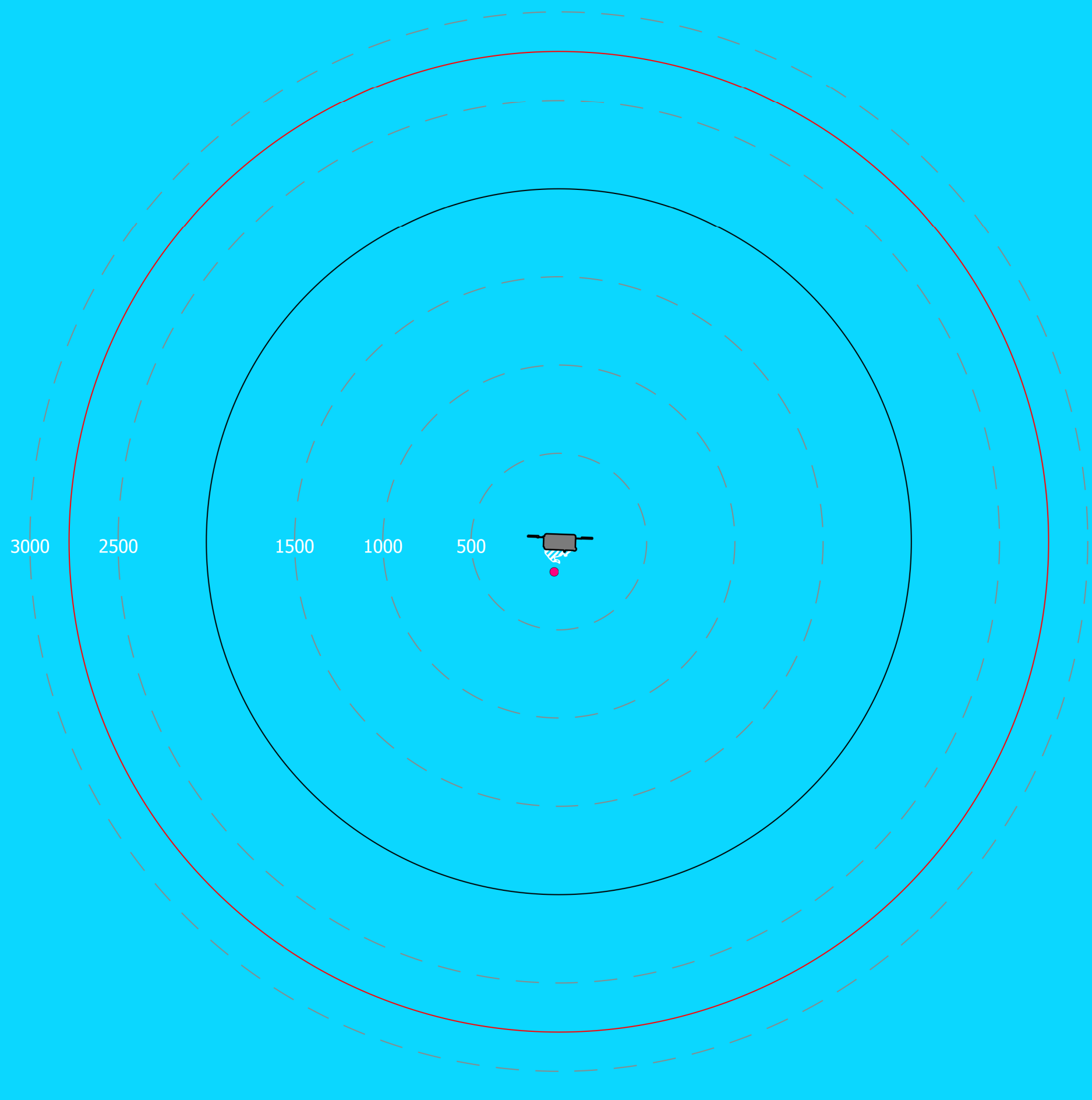
- Terminale
- Zona di sicurezza r = 2000 m
- Zona ATBA r = 2778 m
- Superficie parzialmente coperta dalla schiuma
- Superficie coperta dalla schiuma
- Rilievi fotografici da imbarcazione



Monitoraggio schiume  
 Terminale Adriatico S.R.L

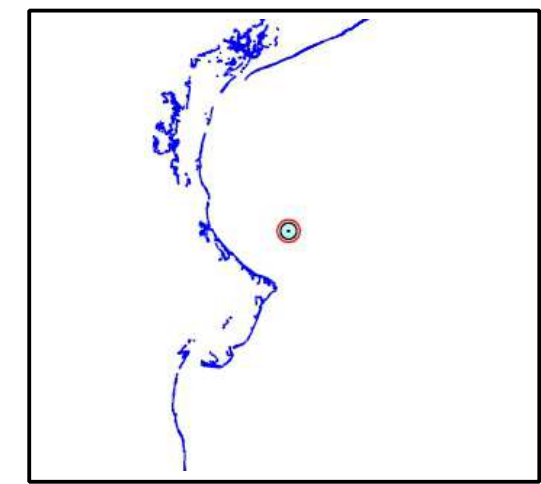
**Figura 8**  
 Monitoraggio Schiume 2014/2015  
 2° Campagna Giugno 2014  
 Rilevamento nr. 8 del 27 agosto 2014

1:25000	Agosto 2014	150/P14/MAY/ACS
---------	-------------	-----------------



**Legenda**

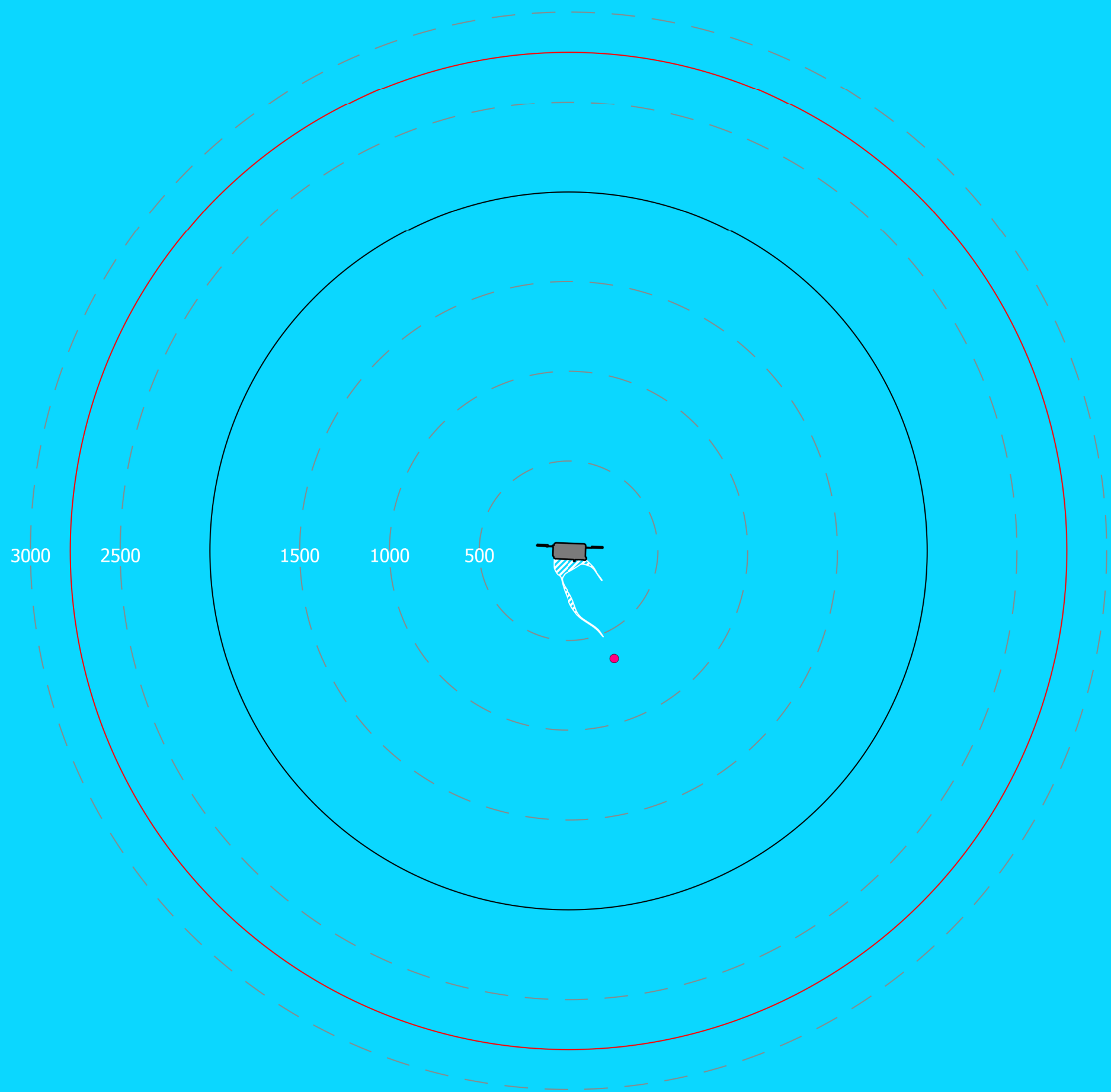
- Terminale
- Zona di sicurezza r = 2000 m
- Zona ATBA r = 2778 m
- Superficie parzialmente coperta dalla schiuma
- Superficie coperta dalla schiuma
- Rilievi fotografici da imbarcazione



Monitoraggio schiume  
 Terminale Adriatico S.R.L

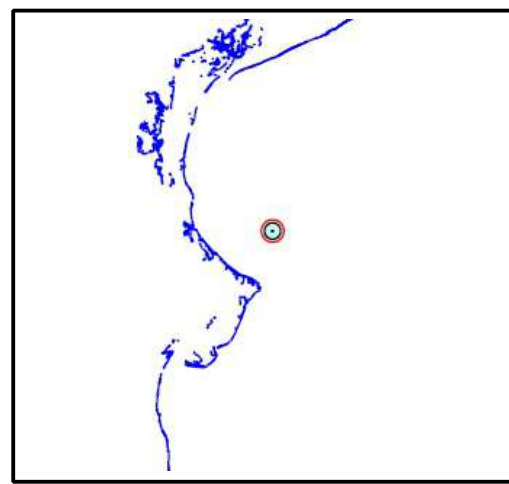
**Figura 9**  
 Monitoraggio Schiume 2014/2015  
 2° Campagna Giugno 2014  
 Rilevamento nr. 9 del 27 agosto 2014

1:25000	Agosto 2014	150/P14/MAY/ACS
---------	-------------	-----------------



**Legenda**


- Terminale
- Zona di sicurezza r = 2000 m
- Zona ATBA r = 2778 m
- Superficie parzialmente coperta dalla schiuma
- Superficie coperta dalla schiuma
- Rilievi fotografici da imbarcazione



Monitoraggio schiume  
 Terminale Adriatico S.R.L.

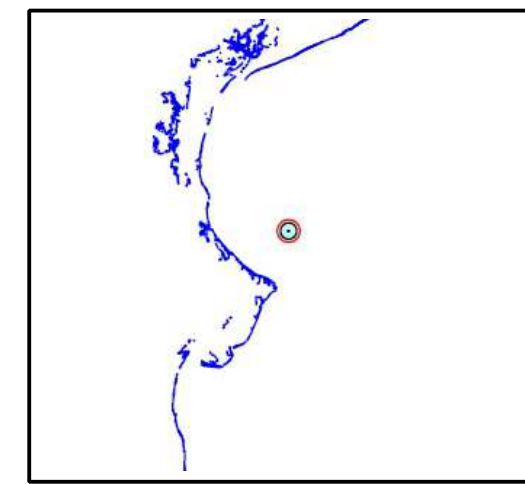
**Figura 10**  
 Monitoraggio Schiuma 2014/2015  
 2° Campagna Giugno 2014  
 Rilevamento nr. 10 del 27 agosto 2014

1:25000	Agosto 2014	150/P14/MAY/ACS
---------	-------------	-----------------



**Legenda**

- Terminale
- Zona di sicurezza r = 2000 m
- Zona ATBA r = 2778 m
- Superficie parzialmente coperta dalla schiuma
- Superficie coperta dalla schiuma
- Rilievi fotografici da imbarcazione



Monitoraggio schiume  
 Terminale Adriatico S.R.L

**Figura 11**  
 Monitoraggio Schiume 2014/2015  
 2° Campagna Giugno 2014  
 Rilevamento nr. 11 del 27 agosto 2014

1:25000	Agosto 2014	150/P14/MAY/ACS
---------	-------------	-----------------

Dati Rilevamento										Mare					
Campagna N°	Data	Rilevamento N°	Ora Inizio	Ora Fine	Distanza massima schiuma punto di rilievo (m) TELEMETRO	Classe di Estensione	N° Minimo di Letture	N° Letture Effettuate	Livello Punto di Osservazione	Direzione Onda (°)	Altezza Onda (m)	Periodo Onda (s)	Velocità Corrente (cm/s)	Direzione Corrente (°)	Classe di increspatura
2	25/08/2014	1	2:15 PM	2:50 PM	374	3	13	24	1	308	0,46	4,77	0,31	106,39	0 Assenza di increspatura
2	25/08/2014	2	3:15 PM	3:40 PM	130	2	9	14	1	242	0,57	4,58	0,28	146,69	0 Assenza di increspatura
2	25/08/2014	3	5:00 PM	5:30 PM	239	3	13	16	1	155	0,23	4,49	0,08	33,09	0 Assenza di increspatura
2	26/08/2014	4	8:30 AM	9:40 AM	116	2	9	14	1	159	0,04	9,43	0,07	128,30	1 Sporadica presenza di schiuma naturale
2	26/08/2014	5	11:00 AM	11:30 AM	92	2	9	17	1	150	0,13	3,57	0,06	304,53	0 Assenza di increspatura
2	26/08/2014	6	12:50 PM	1:15 PM	477	4	15	19	1	185	0,15	7,26	0,15	53,30	0 Assenza di increspatura
2	26/08/2014	7	2:30 PM	3:00 PM	99	2	9	15	1	132	0,06	4,63	0,22	64,34	0 Assenza di increspatura
2	27/08/2014	8	8:15 AM	8:45 AM	83	2	9	15	1	56	0,47	5,38	0,07	142,52	1 Sporadica presenza di schiuma naturale
2	27/08/2014	9	10:00 AM	10:30 AM	85	2	9	22	1	56	0,34	5,28	0,05	130,65	0 Assenza di increspatura
2	27/08/2014	10	11:45 AM	12:15 PM	497	4	15	24	1	65	0,35	5,05	0,12	167,78	0 Assenza di increspatura
2	27/08/2014	11	1:30 PM	2:00 PM	562	4	15	29	1	82	0,35	4,83	0,18	122,75	0 Assenza di increspatura

Esercizio Terminale								Aria				
N° ORV	Portata Totale acqua mare scaricata (m3/h)	T acqua prelevata (°C)	T acqua scaricata (°C)	ΔT (°C)	pH acqua scaricata	Ossigeno acqua scaricata (mg/l)	N° Foto	Temperatura (°C)	Direzione Vento (°)	Velocità Vento (m/s)	Condizioni Meteorologiche	Radiazione Solare (Wm2)
1	6.507	20,72	18,80	1,92	8,02	9,41	6	22,88	28	3,35	Soleggiato	853,58
1	6.501	20,53	18,59	1,94	8,01	9,32	6	23,42	38	3,09	Soleggiato	830,99
1	6.498	21,20	20,35	0,85	8,12	9,70	6	22,72	37	1,80	Soleggiato	374,04
1	6.540	22,45	20,27	2,18	8,09	9,58	6	20,11	256	4,42	Soleggiato	241,85
1	6.542	22,15	20,58	1,57	8,09	9,67	6	21,92	251	2,35	Nuvoloso	569,39
1	6.530	21,22	20,32	0,90	8,10	9,60	6	21,78	152	3,31	Nuvoloso	361,63
1	6.516	20,93	20,43	0,50	8,10	9,60	6	23,09	189	5,05	Nuvoloso	229,51
1	6.487	20,44	18,65	1,79	8,02	9,04	6	22,63	277	2,44	Nuvoloso	64,96
2	9.870	20,36	19,36	1,00	8,06	9,54	6	22,10	341	4,94	Nuvoloso	254,41
2	15.866	20,47	20,36	0,11	8,09	10,26	6	22,45	306	3,17	Nuvoloso	319,56
2	15.863	20,58	20,57	0,01	8,11	10,28	6	22,40	255	1,45	Soleggiato	517,41

**Rilevamento 1, 25 agosto 2014, 14:15 – 14:50**



**1 SUD**



**2 SUD - EST**



**3 SUD - OVEST**



**4 NORD - OVEST**





**5 NORD**



**6 NORD - EST**

**Rilevamento 2, 25 agosto 2014, 15:15 – 15:40**



**1 SUD**



**2 SUD - EST**




**3 SUD – OVEST**



**4 NORD – OVEST**



**5 NORD**



**6 NORD - EST**

Rilevamento 3, 25 agosto 2014, 17:00– 17:30



1 SUD



2 SUD - EST




**3 SUD - OVEST**



**4 NORD - OVEST**



**5 NORD**



**6 NORD - EST**

**Rilevamento 4, 26 agosto 2014, 8:40– 9:30**



**1 SUD**



**2 SUD - EST**





**3 SUD – OVEST**



**4 NORD - OVEST**



**5 NORD**



**6 NORD - EST**

**Rilevamento 5, 26 agosto 2014, 11:00– 11:30**



**1 SUD**



**2 SUD - EST**



**3 SUD – OVEST**



**4 NORD - OVEST**



**5 NORD**



**6 NORD – EST**

**Rilevamento 6, 26 agosto 2014, 12:50– 13:15**



**1 SUD**



**2 SUD - EST**



**3 SUD – OVEST**



**4 NORD - OVEST**



**5 NORD**



**6 NORD - EST**



**Rilevamento 7, 26 agosto 2014, 14:30– 15:00**



**1 SUD**



**2 SUD - EST**



**3 SUD – OVEST**



**4 NORD - OVEST**



**5 NORD**



**6 NORD – EST**

**Rilevamento 8, 27 agosto 2014, 8:15– 8:45**



**1 SUD**



**2 SUD - EST**



**3 SUD – OVEST**



**4 NORD - OVEST**



**5 NORD**



**6 NORD - EST**

**Rilevamento 9, 27 agosto 2014, 10:00 – 10:30**



**1 SUD**



**2 SUD - EST**



**3 SUD – OVEST**



**4 NORD - OVEST**





**5 NORD**



**6 NORD - EST**

Rilevamento 10, 27 agosto 2014, 11:45 – 12:15



1 SUD



2 SUD - EST



**3 SUD – OVEST**



**4 NORD - OVEST**



**5 NORD**



**6 NORD - EST**

Rilevamento 11, 27 agosto 2014, 13:30 – 14:00



1 SUD



2 SUD - EST




**3 SUD – OVEST**



**4 NORD - OVEST**



**5 NORD**



**6 NORD - EST**