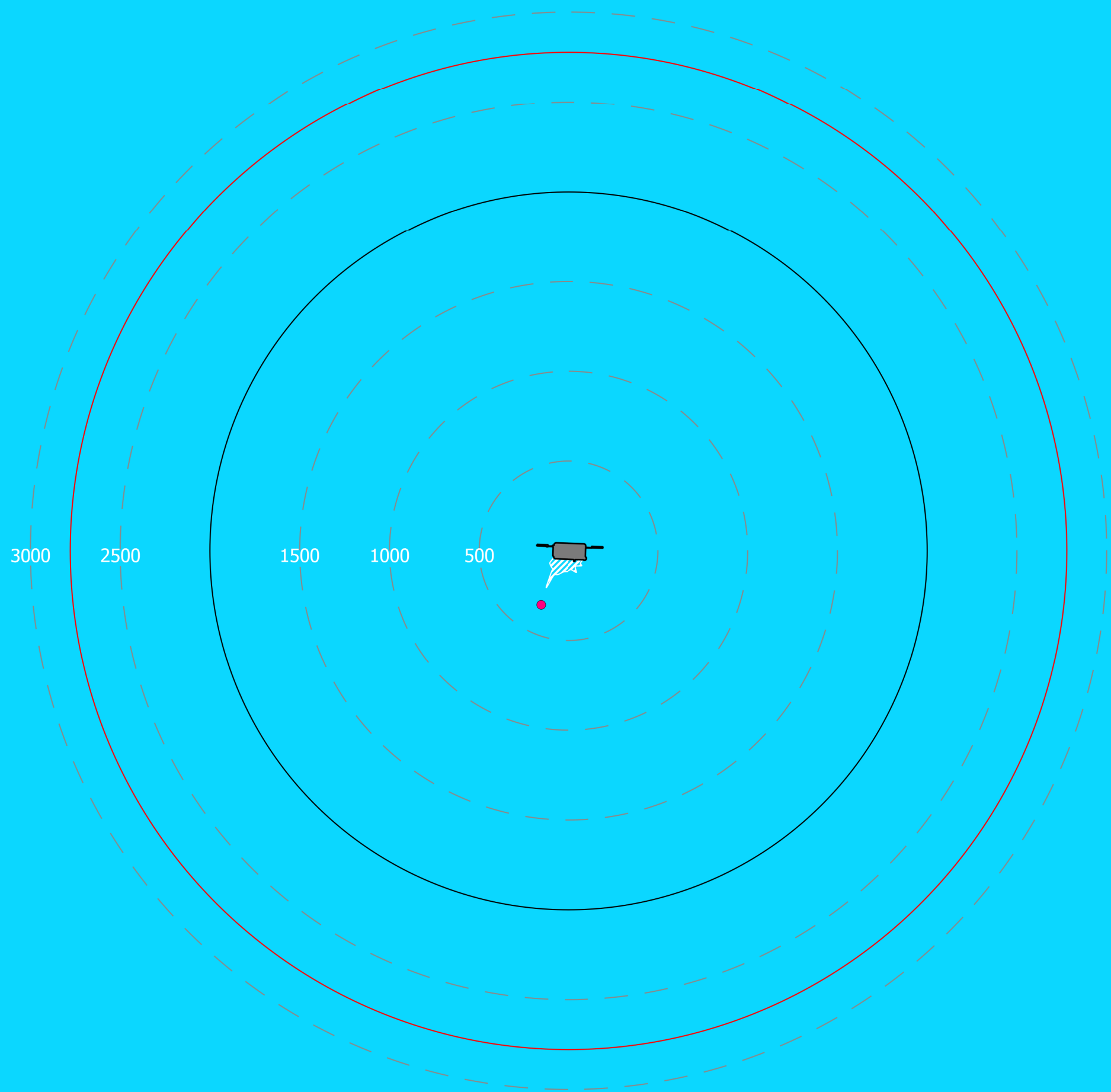
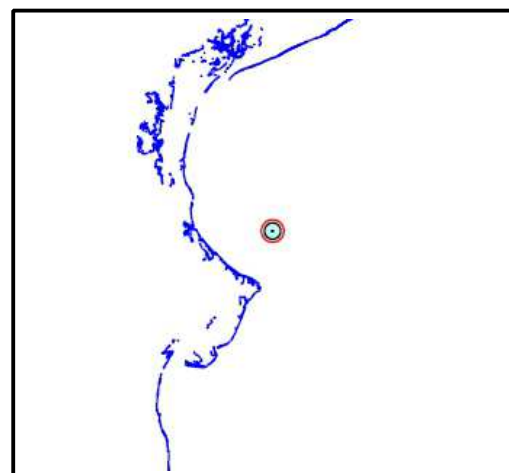


Allegato E***Risultati 4° campagna – Periodo Giugno 2014 – Agosto 2015***



Legenda

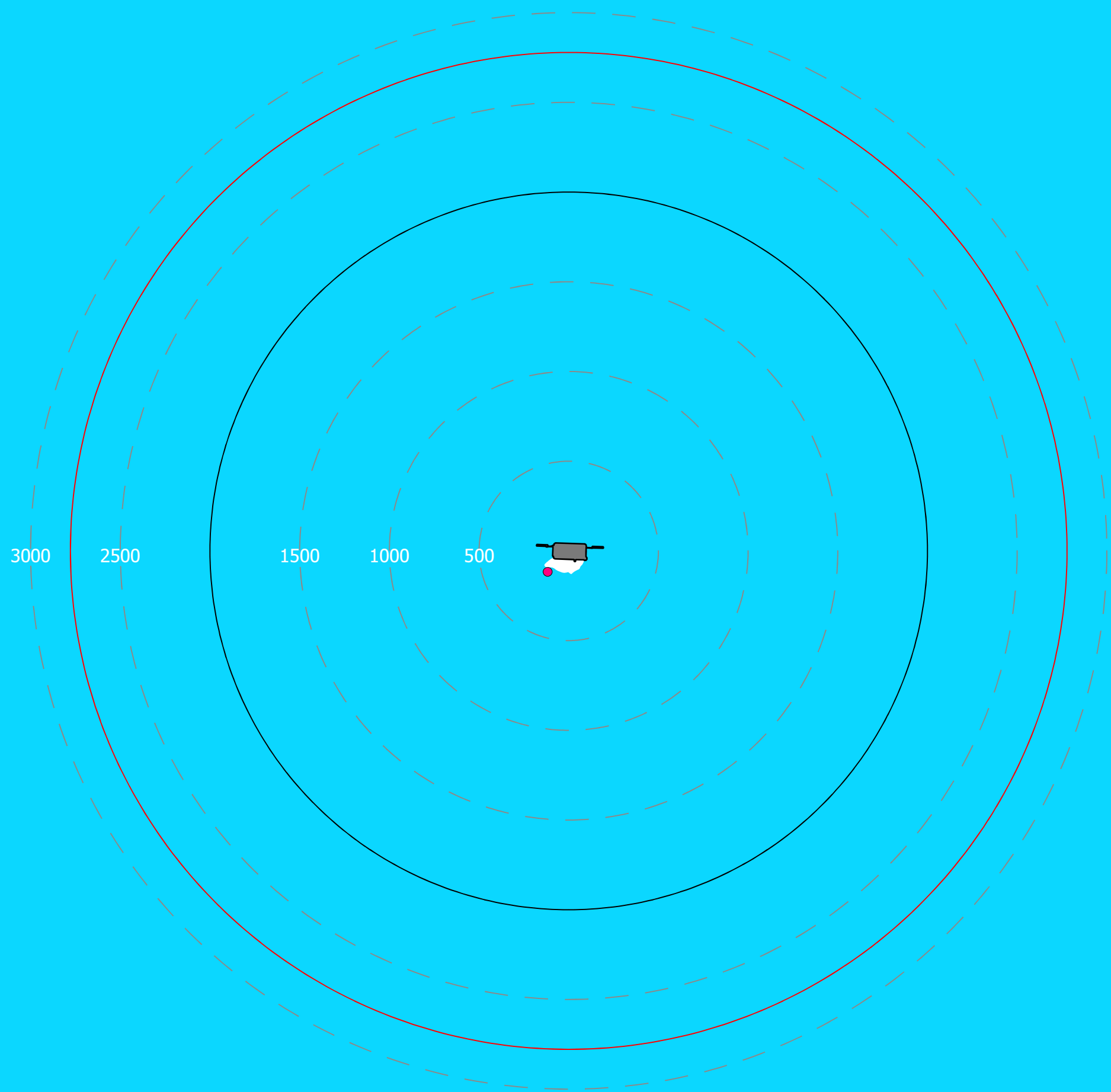
- Terminale
- Zona di sicurezza r = 2000 m
- Zona ATBA r = 2778 m
- Superficie parzialmente coperta dalla schiuma
- Superficie coperta dalla schiuma
- Rilievi fotografici da imbarcazione



Monitoraggio schiume
 Terminale Adriatico S.R.L

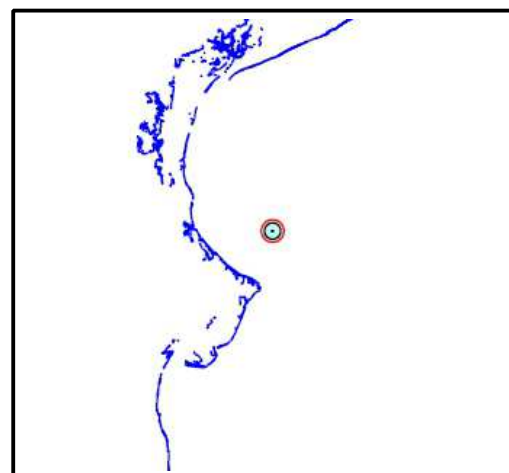
Figura 1
 Monitoraggio Schiume 2014/2015
 4° Campagna Dicembre 2014
 Rilevamento nr. 1 del 18 dicembre 2014

1:25000	Dicembre 2014	156/P14/AUG/ALN
---------	---------------	-----------------



Legenda

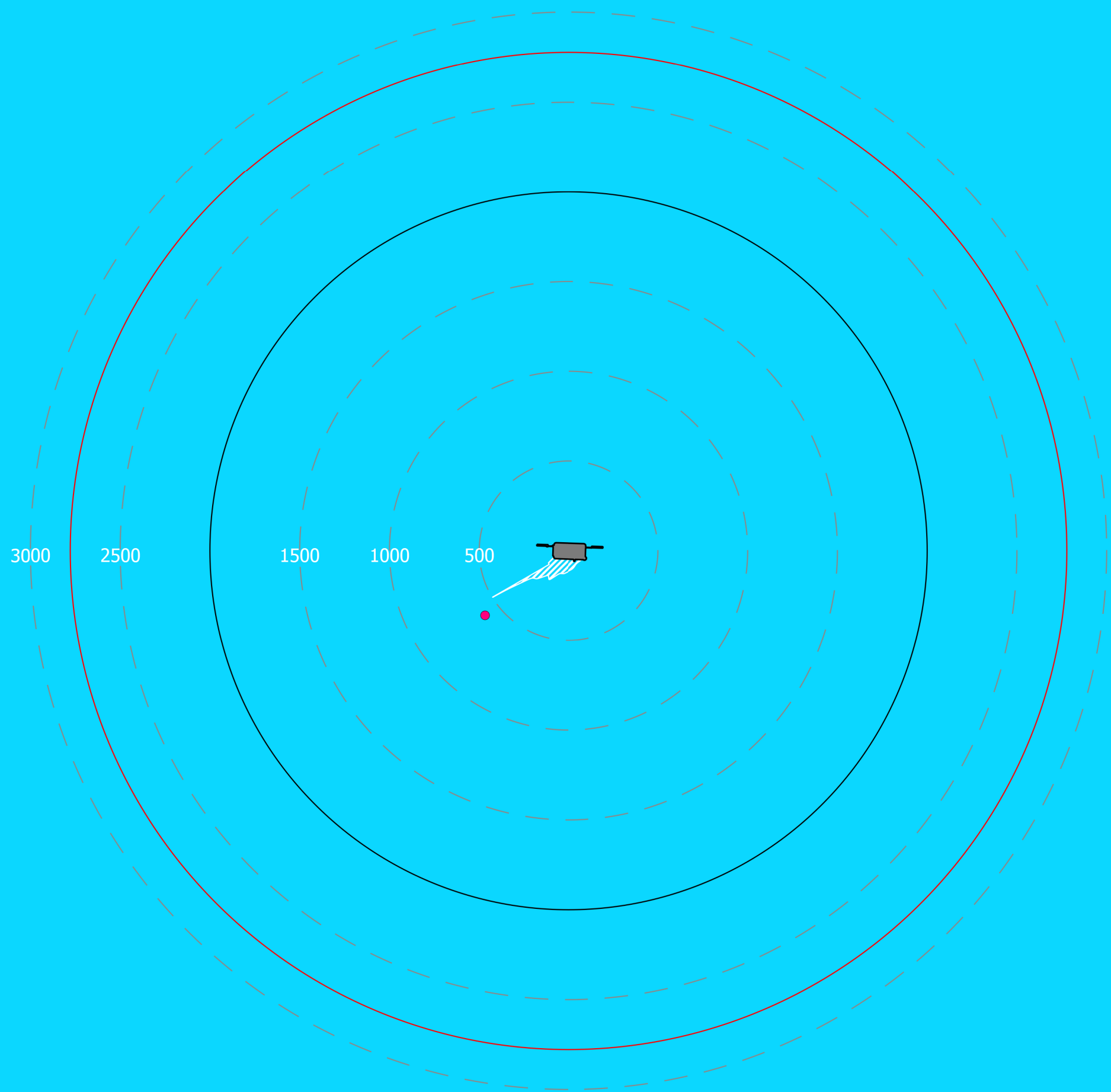
- Zona di sicurezza $r = 2000$ m
- Zona ATBA $r = 2778$ m
- Superficie parzialmente coperta dalla schiuma
- Superficie coperta dalla schiuma
- Rilievi fotografici da imbarcazione








Monitoraggio schiume
 Terminale Adriatico S.R.L.

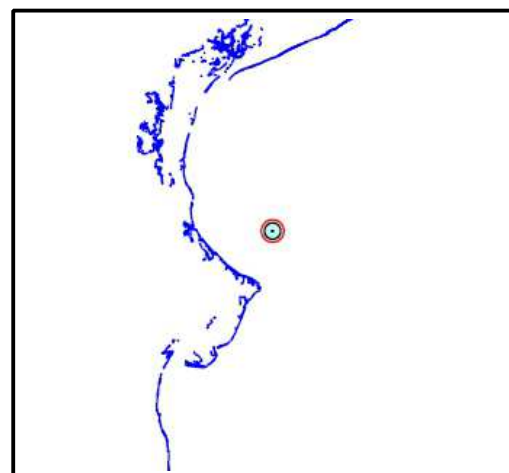
Figura 2
 Monitoraggio Schiume 2014/2015
 4° Campagna Dicembre 2014
 Rilevamento nr. 2 del 18 dicembre 2014

1:25000	Dicembre 2014	156/P14/AUG/ALN
---------	---------------	-----------------



Legenda

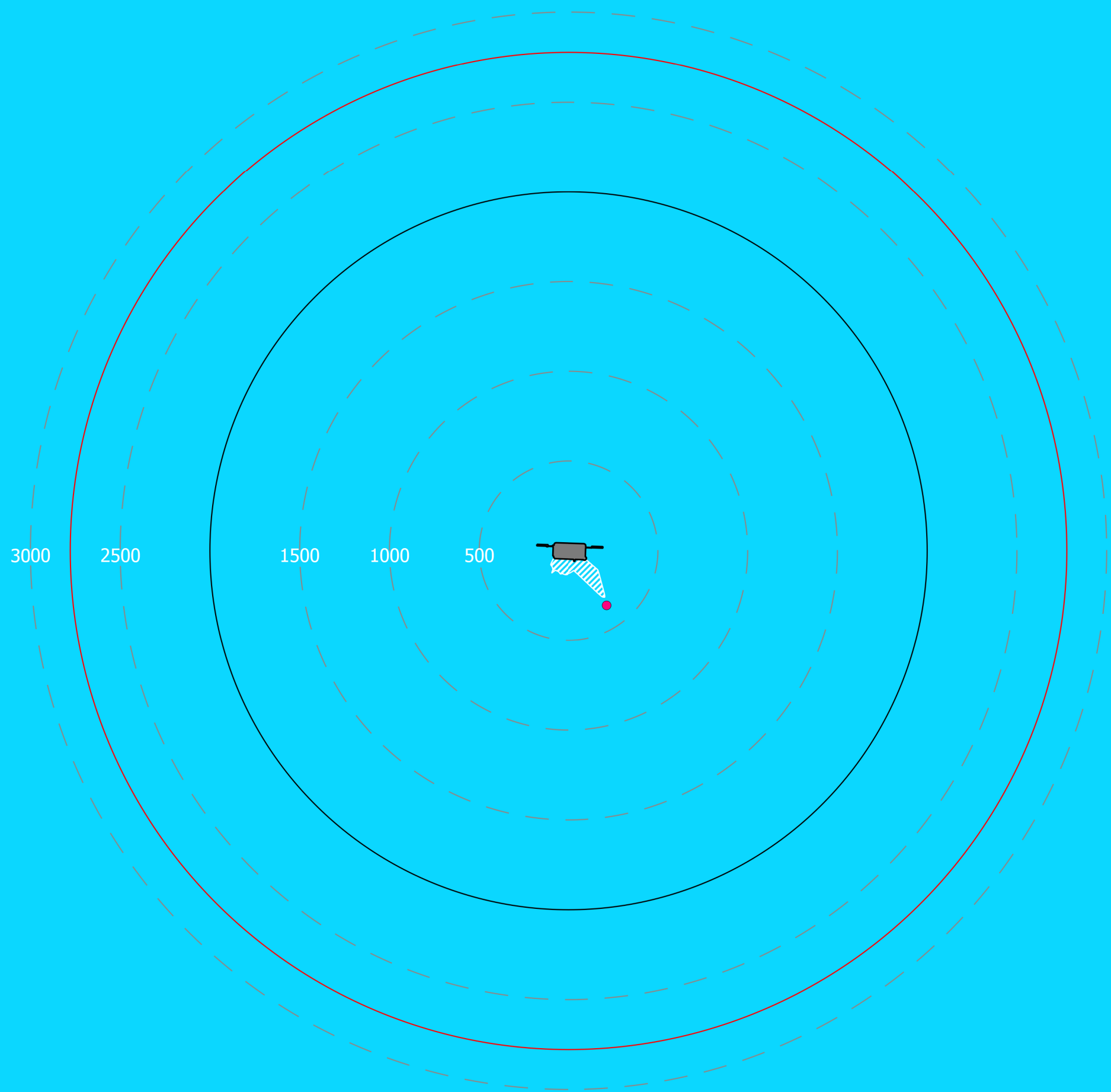
-  Zona di sicurezza r = 2000 m
-  Zona ATBA r = 2778 m
-  Superficie parzialmente coperta dalla schiuma
-  Superficie coperta dalla schiuma
-  Rilievi fotografici da imbarcazione








Monitoraggio schiume
 Terminale Adriatico S.R.L.

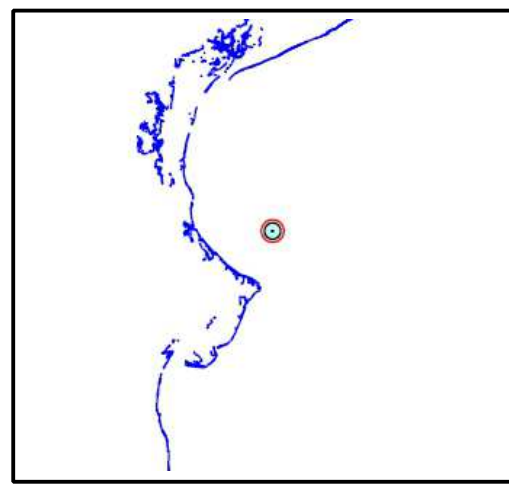
Figura 3
 Monitoraggio Schiume 2014/2015
 4° Campagna Dicembre 2014
 Rilevamento nr. 3 del 18 dicembre 2014

1:25000	Dicembre 2014	156/P14/AUG/ALN
---------	---------------	-----------------



Legenda


-  Zona di sicurezza r = 2000 m
-  Zona ATBA r = 2778 m
-  Superficie parzialmente coperta dalla schiuma
-  Superficie coperta dalla schiuma
-  Rilievi fotografici da imbarcazione








Monitoraggio schiume
 Terminale Adriatico S.R.L.

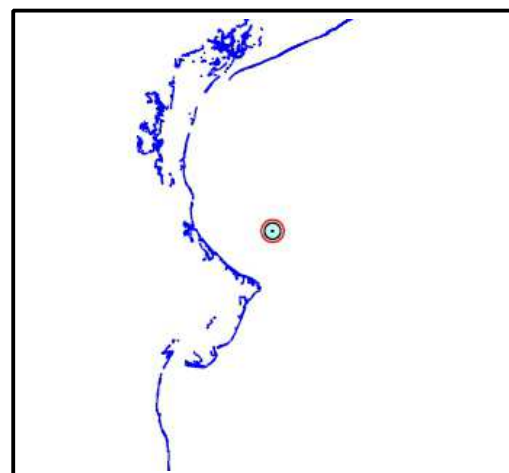
Figura 4
 Monitoraggio Schiume 2014/2015
 4° Campagna Dicembre 2014
 Rilevamento nr. 4 del 19 dicembre 2014

1:25000	Dicembre 2014	156/P14/AUG/ALN
---------	---------------	-----------------



Legenda

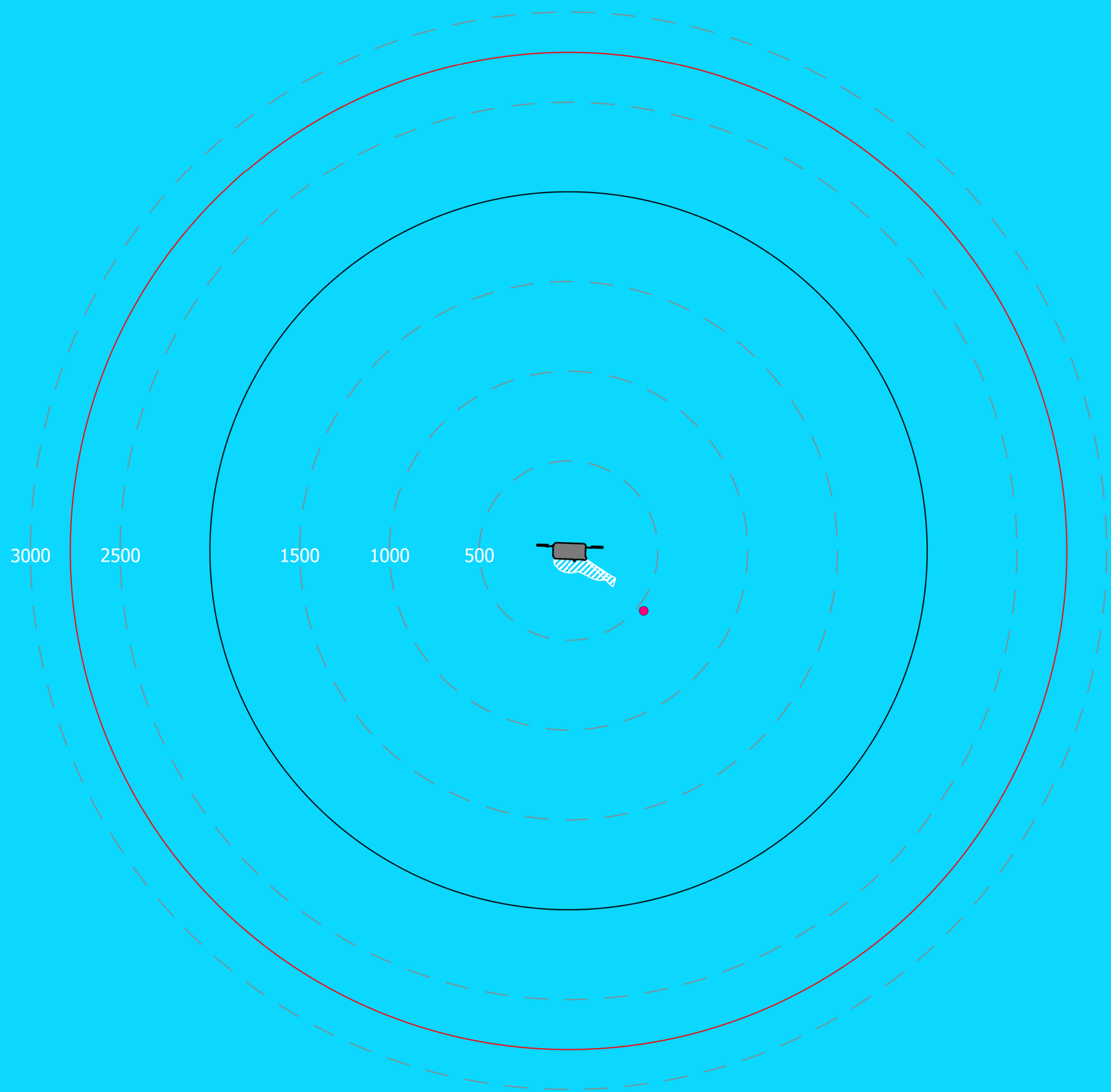
-  Zona di sicurezza r = 2000 m
-  Zona ATBA r = 2778 m
-  Superficie parzialmente coperta dalla schiuma
-  Superficie coperta dalla schiuma
-  Rilievi fotografici da imbarcazione








Monitoraggio schiume
 Terminale Adriatico S.R.L.

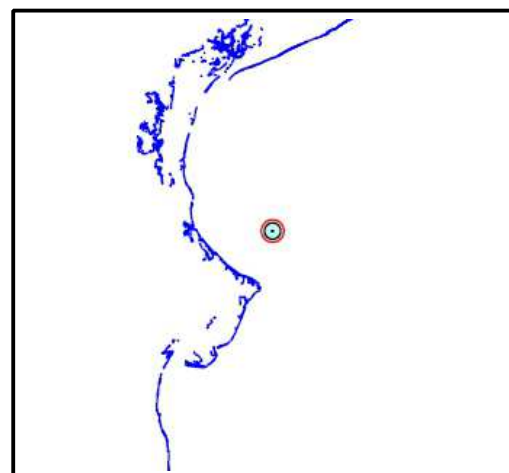
Figura 5
 Monitoraggio Schiume 2014/2015
 4° Campagna Dicembre 2014
 Rilevamento nr. 5 del 19 dicembre 2014

1:25000	Dicembre 2014	156/P14/AUG/ALN
---------	---------------	-----------------



Legenda

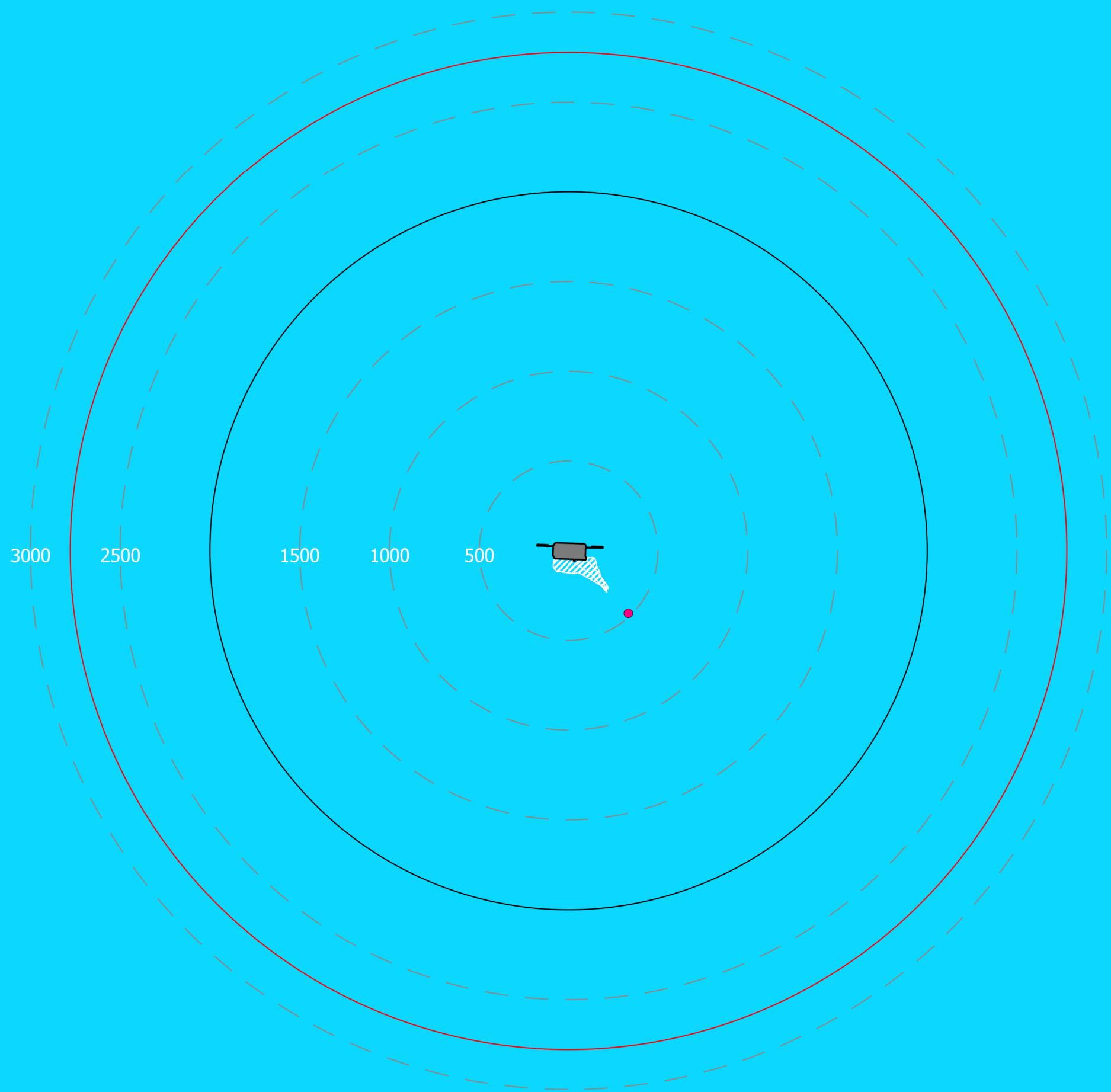
-  Zona di sicurezza r = 2000 m
-  Zona ATBA r = 2778 m
-  Superficie parzialmente coperta dalla schiuma
-  Superficie coperta dalla schiuma
-  Rilievi fotografici da imbarcazione








Monitoraggio schiume
 Terminale Adriatico S.R.L

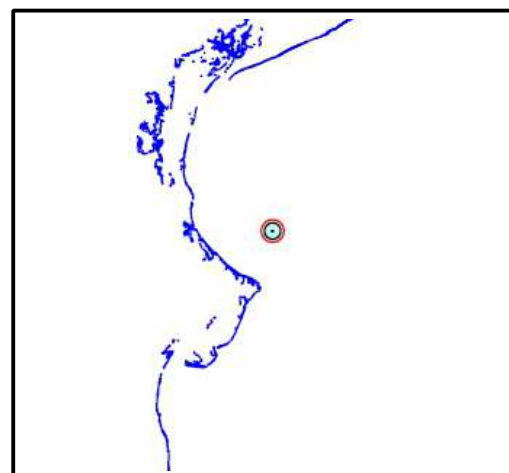
Figura 6
 Monitoraggio Schiume 2014/2015
 4° Campagna Dicembre 2014
 Rilevamento nr. 6 del 19 dicembre 2014

1:25000	Dicembre 2014	156/P14/AUG/ALN
---------	---------------	-----------------



Legenda

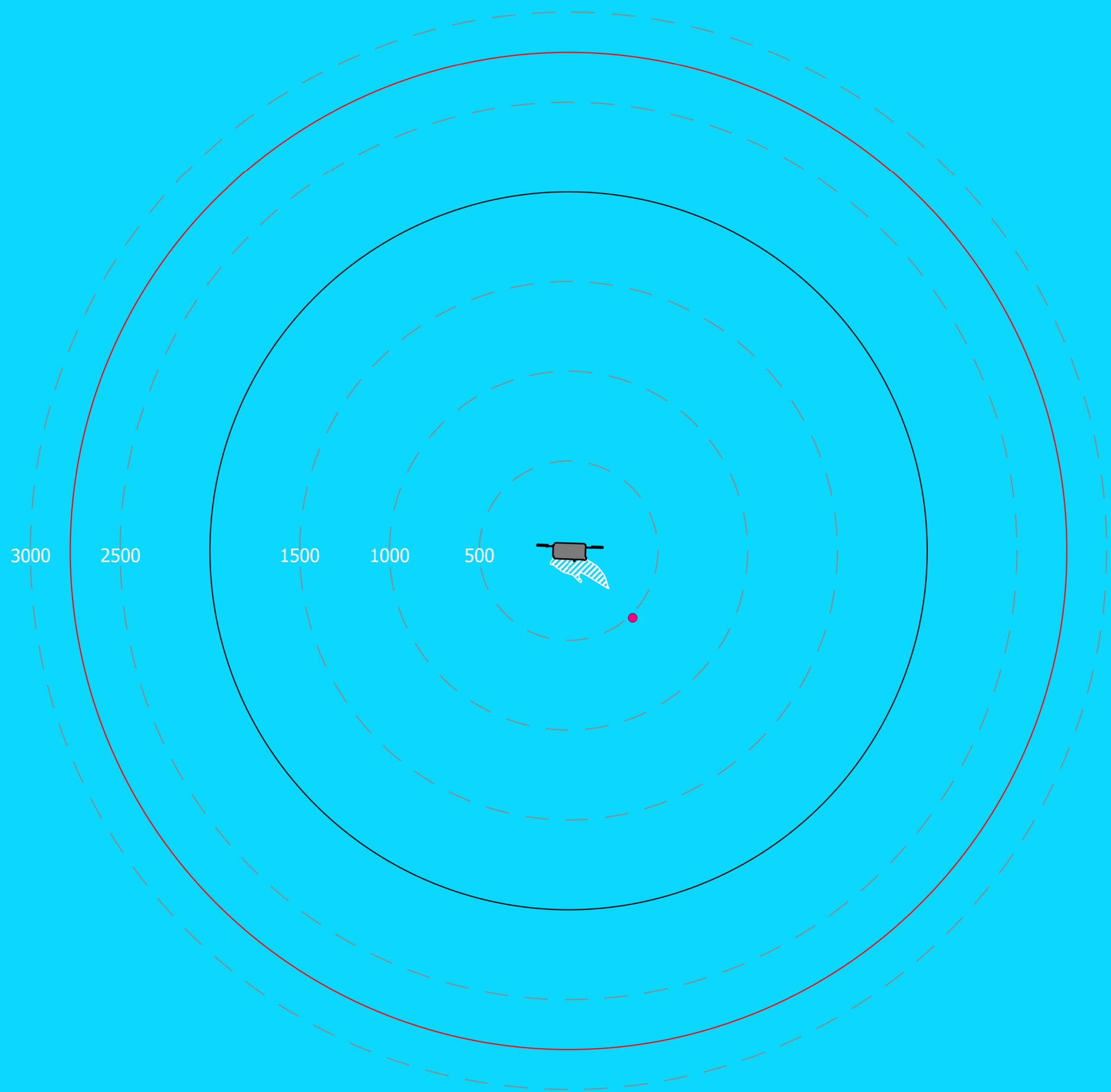
-  Zona di sicurezza r = 2000 m
-  Zona ATBA r = 2778 m
-  Superficie parzialmente coperta dalla schiuma
-  Superficie coperta dalla schiuma
-  Rilievi fotografici da imbarcazione








Monitoraggio schiume
 Terminale Adriatico S.R.L.

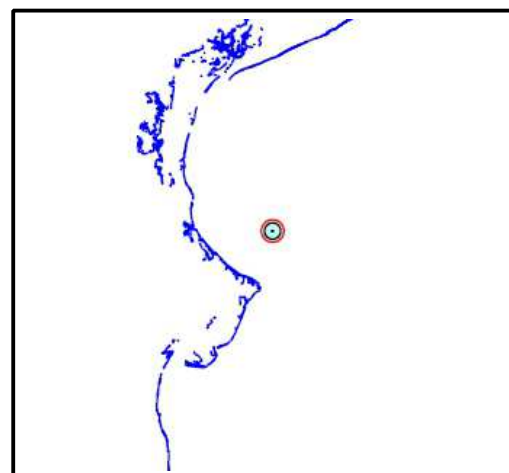
Figura 7
 Monitoraggio Schiume 2014/2015
 4° Campagna Dicembre 2014
 Rilevamento nr. 7 del 20 dicembre 2014

1:25000	Dicembre 2014	156/P14/AUG/ALN
---------	---------------	-----------------



Legenda

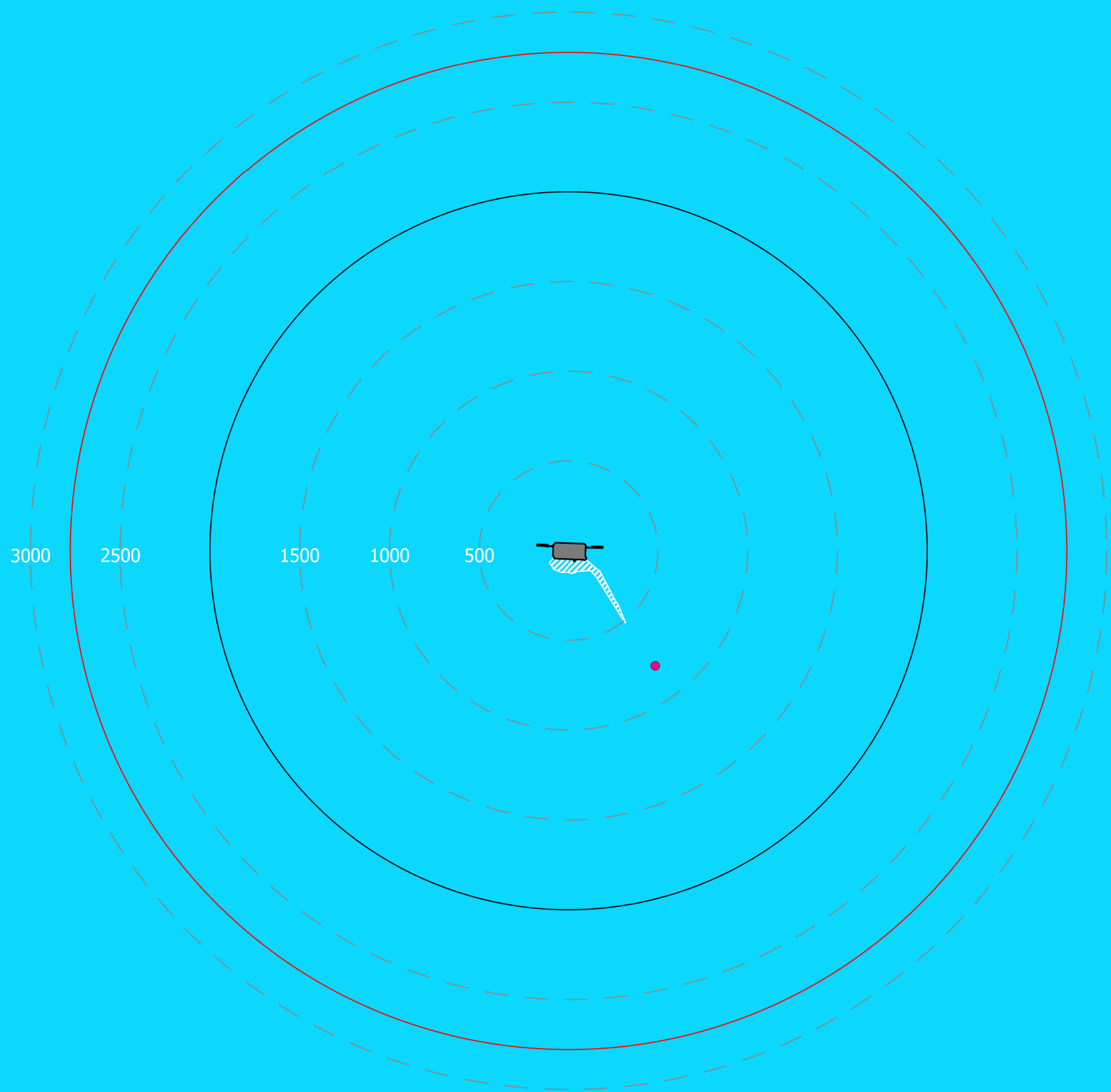
-  Zona di sicurezza r = 2000 m
-  Zona ATBA r = 2778 m
-  Superficie parzialmente coperta dalla schiuma
-  Superficie coperta dalla schiuma
-  Rilievi fotografici da imbarcazione








Monitoraggio schiume
 Terminale Adriatico S.R.L.

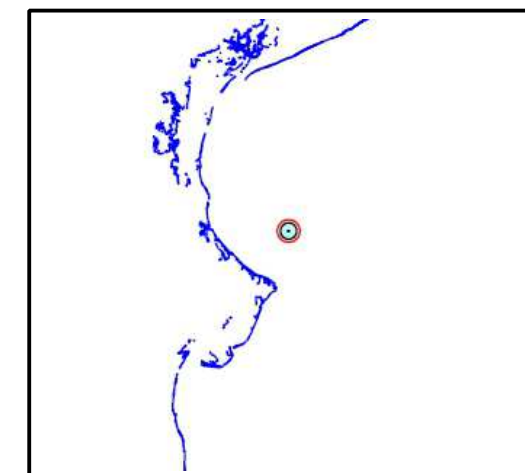
Figura 8
 Monitoraggio Schiume 2014/2015
 4° Campagna Dicembre 2014
 Rilevamento nr. 8 del 20 dicembre 2014

1:25000	Dicembre 2014	156/P14/AUG/ALN
---------	---------------	-----------------



Legenda

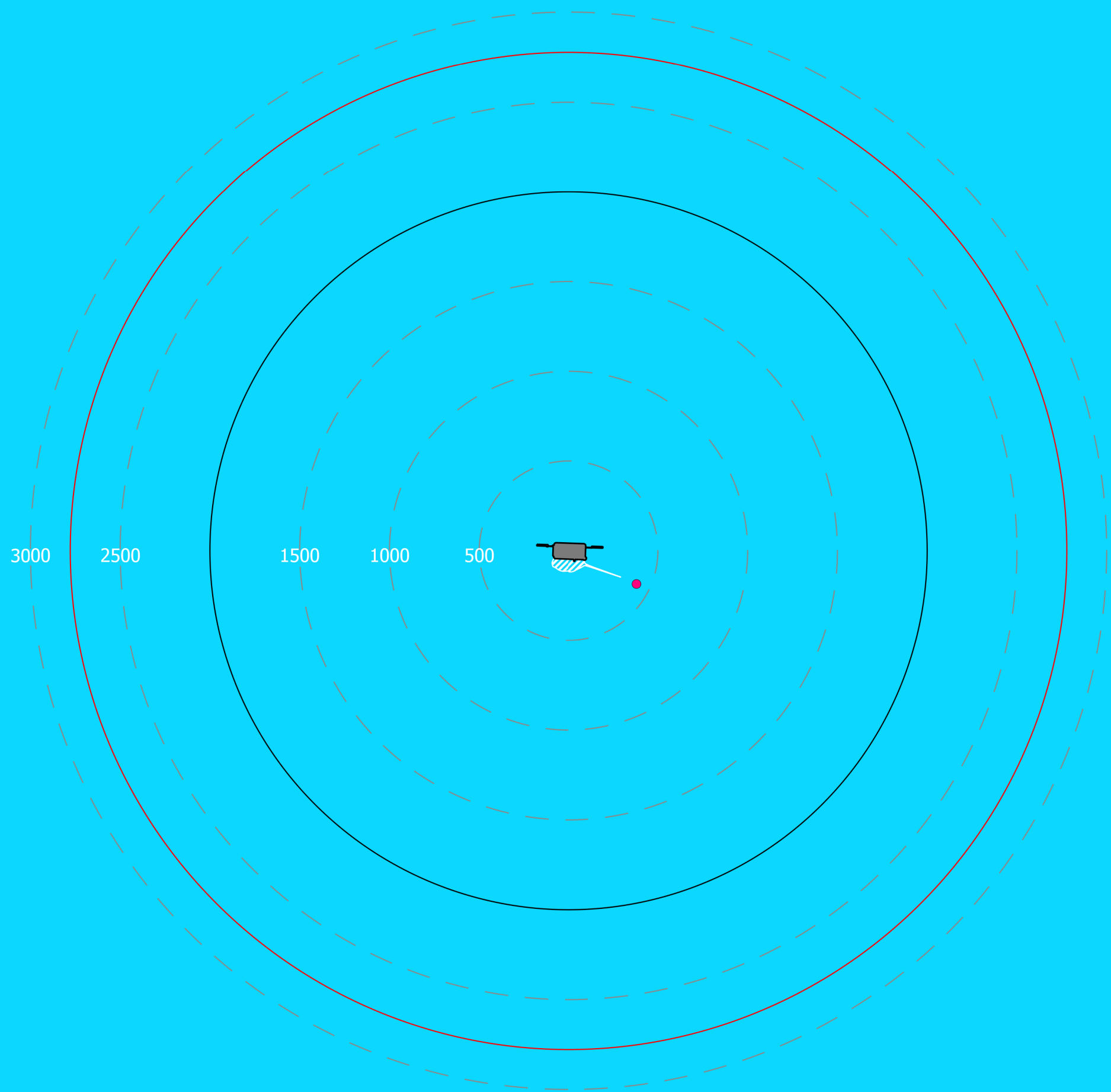
-  Zona di sicurezza r = 2000 m
-  Zona ATBA r = 2778 m
-  Superficie parzialmente coperta dalla schiuma
-  Superficie coperta dalla schiuma
-  Rilievi fotografici da imbarcazione








Monitoraggio schiume
 Terminale Adriatico S.R.L

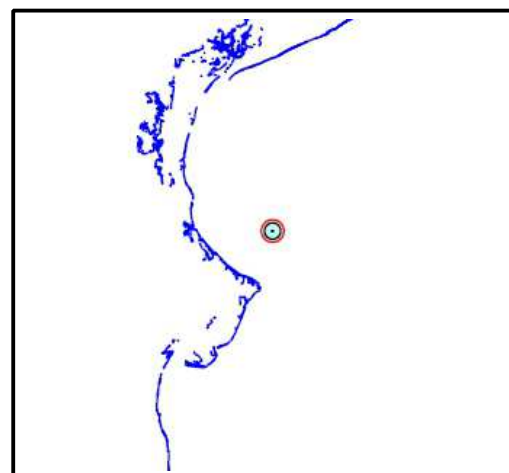
Figura 9
 Monitoraggio Schiume 2014/2015
 4° Campagna Dicembre 2014
 Rilevamento nr. 9 del 20 dicembre 2014

1:25000	Dicembre 2014	156/P14/AUG/ALN
---------	---------------	-----------------



Legenda

-  Zona di sicurezza r = 2000 m
-  Zona ATBA r = 2778 m
-  Superficie parzialmente coperta dalla schiuma
-  Superficie coperta dalla schiuma
-  Rilievi fotografici da imbarcazione



Monitoraggio schiume
 Terminale Adriatico S.R.L

Figura 10
 Monitoraggio Schiume 2014/2015
 4° Campagna Dicembre 2014
 Rilevamento nr. 10 del 20 dicembre 2014

1:25000	Dicembre 2014	156/P14/AUG/ALN
---------	---------------	-----------------

Dati Rilevamento										Mare (fonte: Report dati previsionali – Dicembre 2014)					
Campagna N°	Data	Rilevamento N°	Ora Inizio	Ora Fine	Distanza massima schiuma punto di rilievo (m) TELEMETRO	Classe di Estensione	N° Minimo di Letture	N° Letture Effettuate	Livello Punto di Osservazione	Direzione Onda (°)	Altezza Onda (m)	Periodo Onda (s)	Velocità Corrente (cm/s)	Direzione Corrente (°)	Classe di increspatura
4	18/12/2014	1	12:00 AM	12:40 PM	204	3	13	17	1	318	0,24	ND	6,600	136	0 Assenza di increspatura
4	18/12/2014	2	1:40 PM	2:05 PM	115	2	9	19	1	318	0,23	ND	6,600	136	0 Assenza di increspatura
4	18/12/2014	3	3:00 PM	3:25 PM	474	4	15	17	1	319	0,22	ND	6,600	135	0 Assenza di increspatura
4	19/12/2014	4	8:45 AM	9:20 AM	336	3	13	23	1	319	0,08	ND	3,700	133	0 Assenza di increspatura
4	19/12/2014	5	10:45 AM	11:15 AM	456	4	15	23	1	319	0,07	ND	3,600	134	0 Assenza di increspatura
4	19/12/2014	6	12:30 PM	1:00 PM	222	3	13	17	1	319	0,06	ND	3,500	133	0 Assenza di increspatura
4	20/12/2014	7	8:40 AM	9:10 AM	237	3	13	28	1	148	0,05	ND	0,900	300	0 Assenza di increspatura
4	20/12/2014	8	10:30 AM	10:55 AM	307	3	13	27	1	152	0,04	ND	1,500	305	0 Assenza di increspatura
4	20/12/2014	9	11:40 AM	12:15 PM	518	4	15	25	1	162	0,02	ND	2,000	305	0 Assenza di increspatura
4	20/12/2014	10	1:40 PM	2:10 PM	363	3	13	18	1	209	0,02	ND	2,300	305	0 Assenza di increspatura

Esercizio Terminale								Aria				
N° ORV	Portata Totale acqua mare scaricata (m3/h)	T acqua prelevata (°C)	T acqua scaricata (°C)	ΔT (°C)	pH acqua scaricata	Ossigeno acqua scaricata (mg/l)	N° Foto	Temperatura (°C)	Direzione Vento (°)	Velocità Vento (m/s)	Condizioni Meteorologiche	Radiazione Solare (Wm2)
2	14.191	15,95	13,48	2,47	8,54	9,34	6	8,27	301	4,41	Nuvoloso	333,00
2	14.171	16,00	13,75	2,25	8,54	9,86	6	9,61	329	4,48	Soleggiato	233,96
2	14.182	16,18	13,73	2,45	8,56	10,33	6	12,27	80	2,58	Soleggiato	58,78
2	14.317	16,07	13,75	2,32	8,53	8,00	6	7,52	285	3,17	Nuvoloso	55,26
2	14.285	16,04	13,24	2,80	8,58	7,96	6	7,24	277	2,37	Nuvoloso	69,79
2	14.244	16,02	13,09	2,93	8,59	7,93	6	7,75	255	1,50	Nuvoloso	82,23
2	14.342	15,90	15,24	0,67	8,53	9,23	6	7,43	259	1,59	Nuvoloso	27,32
2	14.285	15,86	14,72	1,14	8,58	9,77	6	8,32	311	3,27	Nuvoloso	87,51
2	14.244	15,81	14,58	1,23	8,59	9,72	6	8,72	308	3,42	Nuvoloso	111,10
2	14.163	15,78	14,59	1,19	8,59	9,85	6	9,30	301	3,33	Nuvoloso	148,75

Rilevamento 1, 18 dicembre 2014, 12:00 – 12:40



1 SUD



2 SUD - EST



3 SUD - OVEST



4 NORD - OVEST



5 NORD



6 NORD - EST

Rilevamento 2, 18 dicembre 2014, 13:40 – 14:05



1 SUD



2 SUD - EST



3 SUD – OVEST



4 NORD – OVEST



5 NORD



6 NORD - EST

Rilevamento 3, 18 dicembre 2014, 15:00 – 15:25



1 SUD



2 SUD - EST



3 SUD - OVEST



4 NORD - OVEST



5 NORD



6 NORD - EST

Rilevamento 4, 19 dicembre 2014, 8:45– 9:20



1 SUD




2 SUD - EST



3 SUD – OVEST



4 NORD - OVEST



5 NORD



6 NORD - EST

Rilevamento 5, 19 dicembre 2014, 10:45– 11:15



1 SUD




2 SUD - EST



3 SUD – OVEST



4 NORD - OVEST



5 NORD



6 NORD – EST

Rilevamento 6, 19 dicembre 2014, 12:30– 13:00



1 SUD



2 SUD - EST



3 SUD – OVEST



4 NORD - OVEST



5 NORD



6 NORD - EST

Rilevamento 7, 20 dicembre 2014, 8:40– 9:10



1 SUD




2 SUD - EST



3 SUD – OVEST



4 NORD - OVEST



5 NORD



6 NORD – EST

Rilevamento 8, 20 dicembre 2014, 10:30– 10:55



1 SUD




2 SUD - EST



3 SUD – OVEST



4 NORD - OVEST



5 NORD



6 NORD - EST

Rilevamento 9, 20 dicembre 2014, 11:40 – 12:15



1 SUD



2 SUD - EST



3 SUD – OVEST



4 NORD - OVEST



5 NORD



6 NORD - EST

Rilevamento 10, 20 dicembre 2014, 13:40 – 14:10



1 SUD



2 SUD - EST



3 SUD – OVEST



4 NORD - OVEST



5 NORD



6 NORD - EST