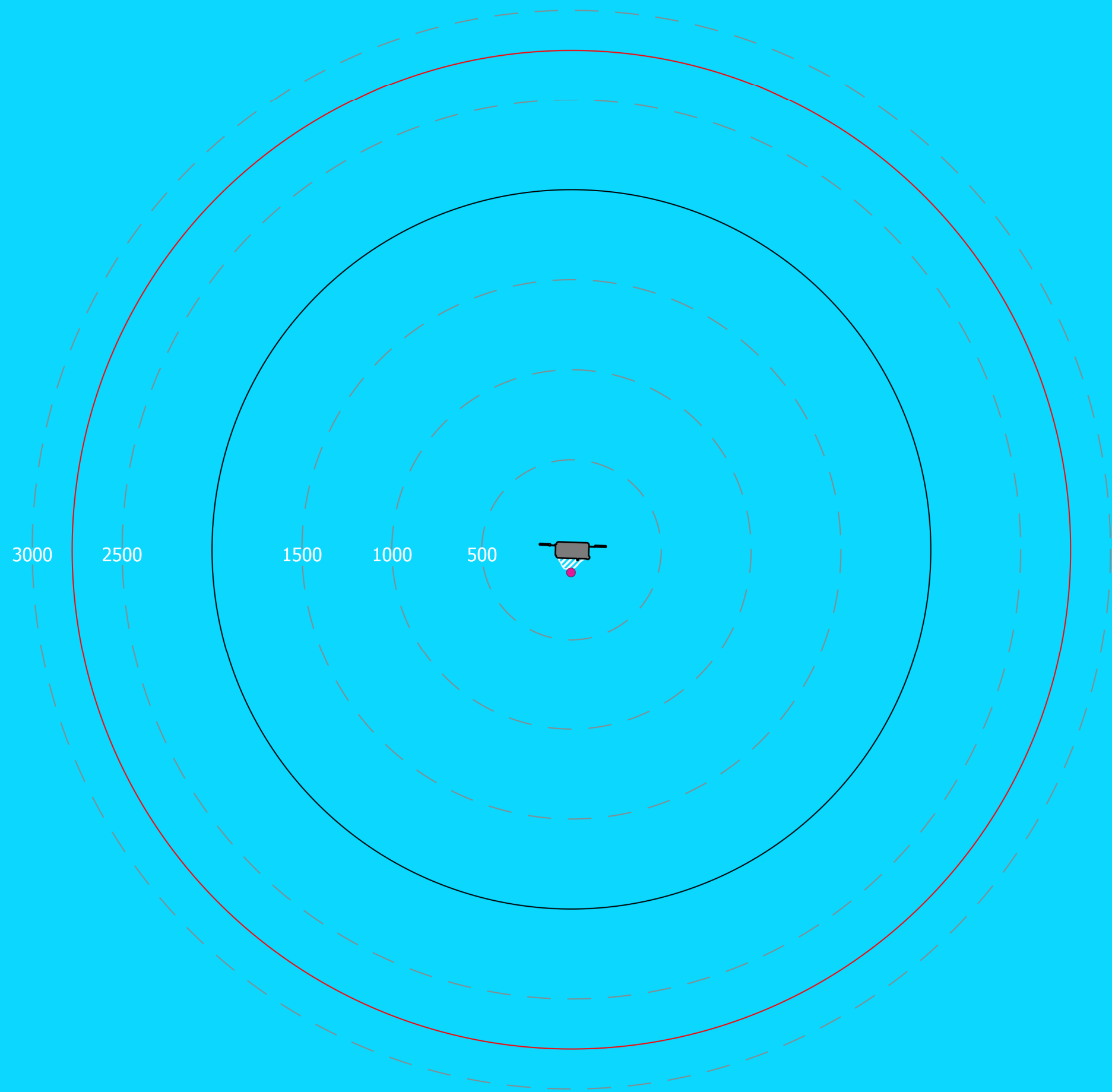
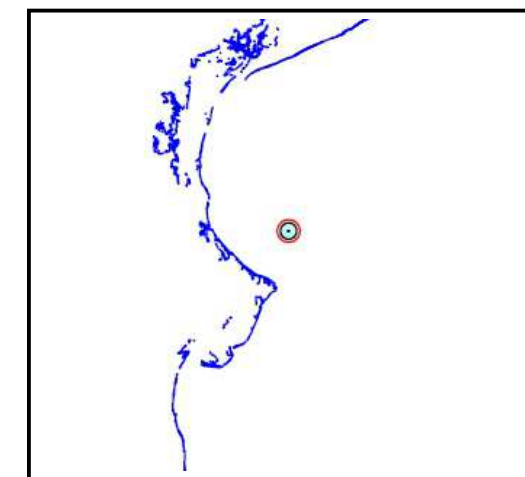


Allegato G***Risultati 6° campagna – Periodo Giugno 2014 – Agosto 2015***



Legenda

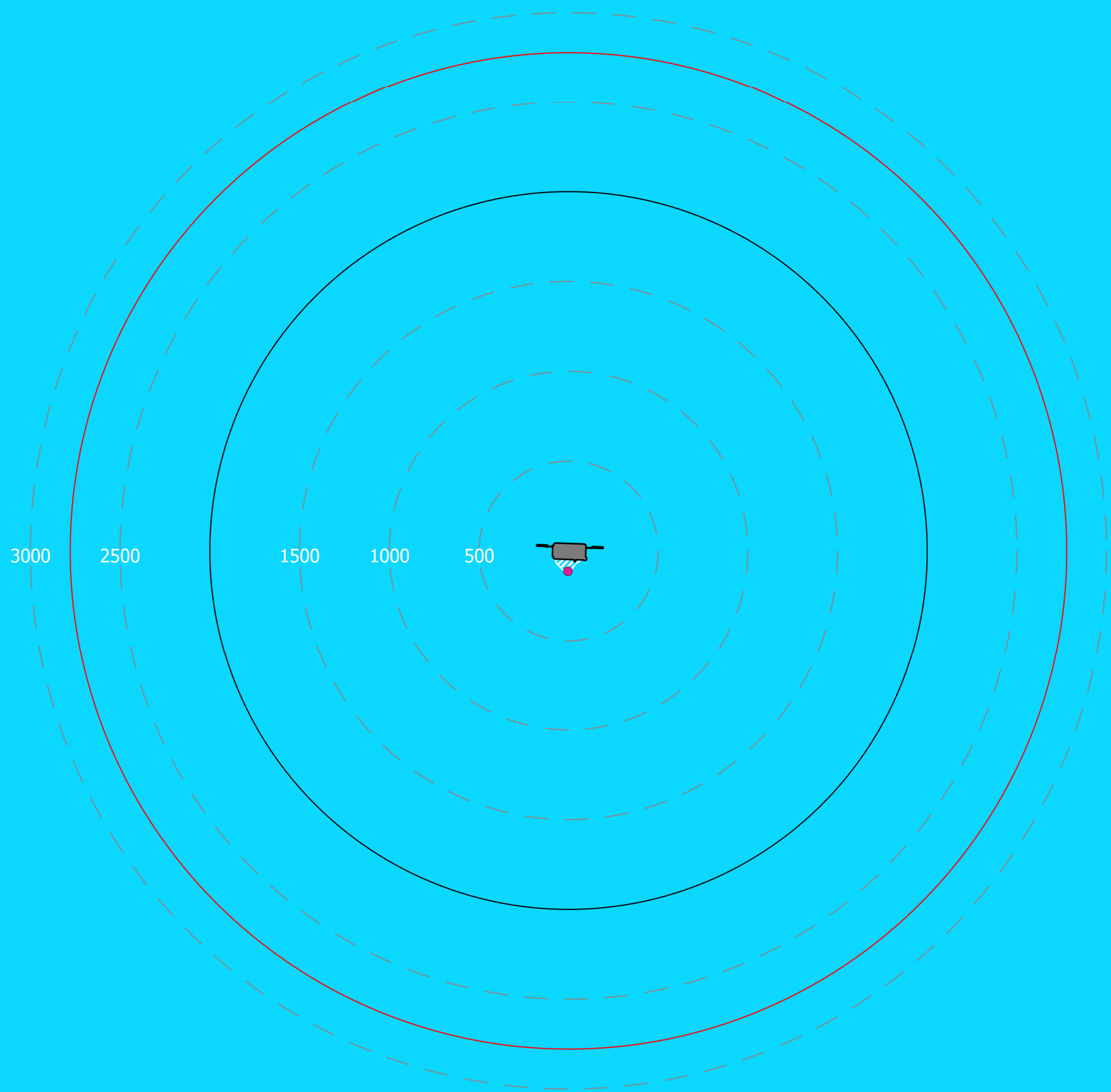
- Zona di sicurezza r = 2000 m
- Zona ATBA r = 2778 m
- Superficie coperta dalla schiuma
- Superficie parzialmente coperta dalla schiuma
- Rilievi fotografici da imbarcazione



Monitoraggio schiume
 Terminale Adriatico S.R.L.

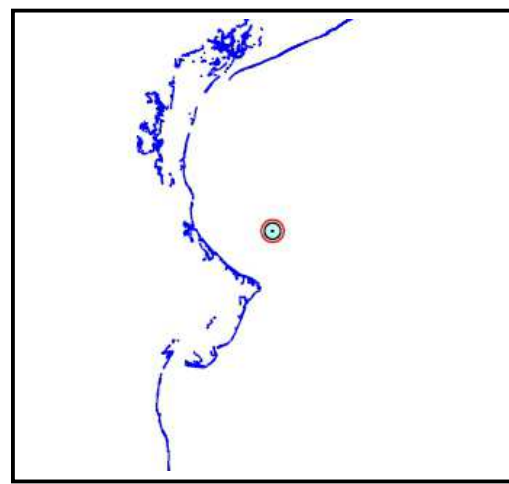
Figura 1
 Monitoraggio Schiume 2014/2015
 6° Campagna Aprile 2015
 Rilevamento nr. 1 del 15 Aprile 2015

1:25.000	Aprile 2015	156/P14/AUG/ALN
----------	-------------	-----------------



Legenda

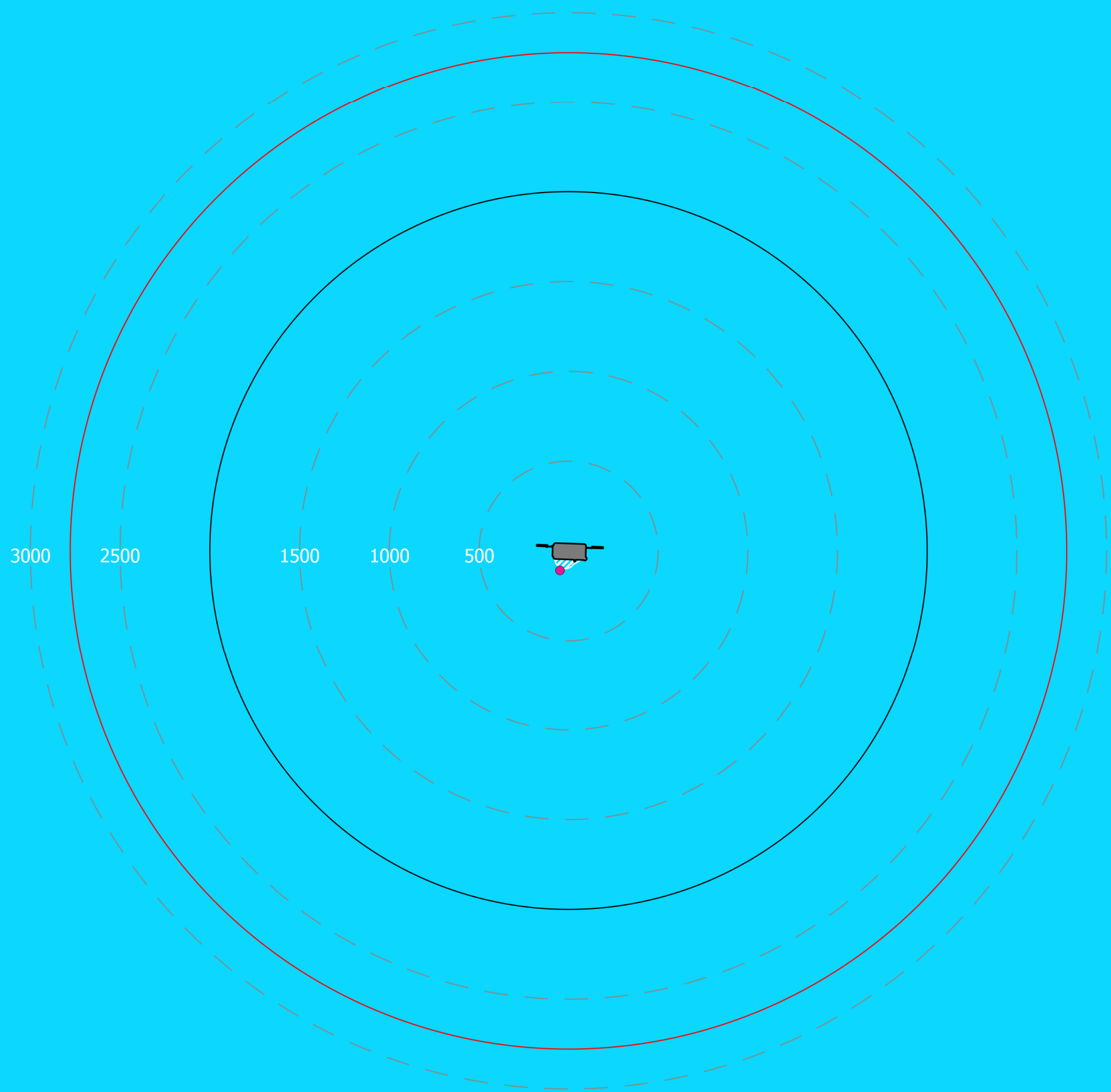
- Zona di sicurezza r = 2000 m
- Zona ATBA r = 2778 m
- Superficie coperta dalla schiuma
- Superficie parzialmente coperta dalla schiuma
- Rilevi fotografici da imbarcazione



Monitoraggio schiume
 Terminale Adriatico S.R.L.

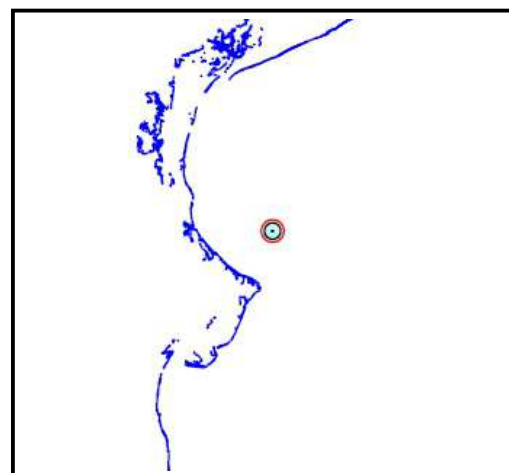
Figura 2
 Monitoraggio Schiume 2014/2015
 6° Campagna Aprile 2015
 Rilevamento nr. 2 del 15 Aprile 2015

1:25.000	Aprile 2015	156/P14/AUG/ALN
----------	-------------	-----------------



Legenda

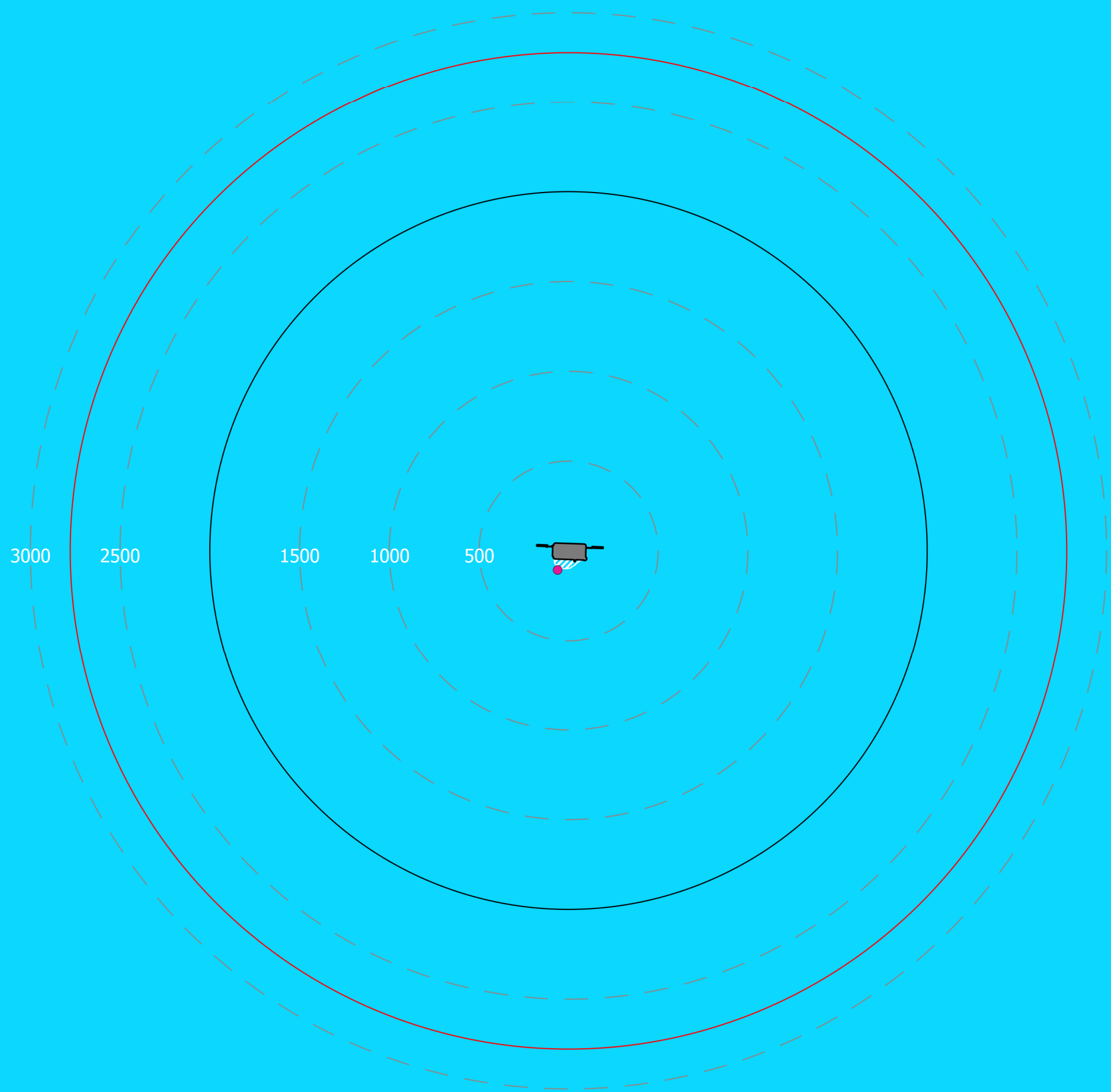
- Zona di sicurezza r = 2000 m
- Zona ATBA r = 2778 m
- Superficie coperta dalla schiuma
- Superficie parzialmente coperta dalla schiuma
- Rilievi fotografici da imbarcazione



Monitoraggio schiume
 Terminale Adriatico S.R.L.

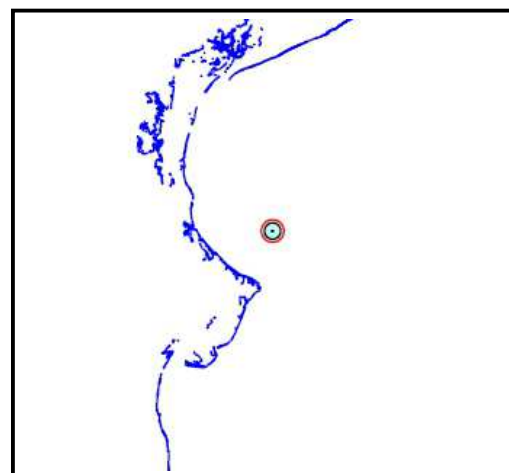
Figura 3
 Monitoraggio Schiume 2014/2015
 6° Campagna Aprile 2015
 Rilevamento nr. 3 del 15 Aprile 2015

1:25.000	Aprile 2015	156/P14/AUG/ALN
----------	-------------	-----------------



Legenda

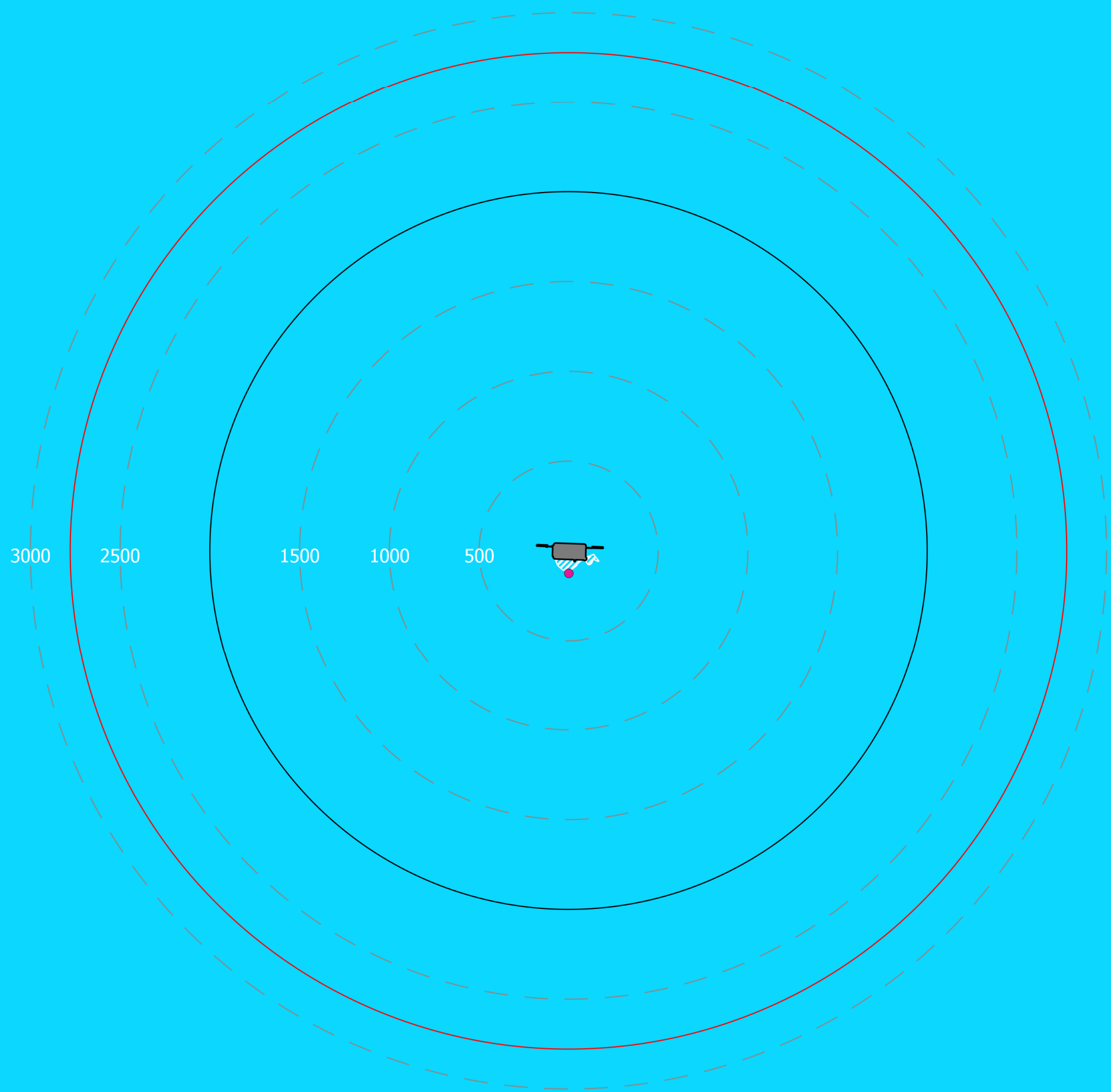
- Zona di sicurezza r = 2000 m
- Zona ATBA r = 2778 m
- Superficie coperta dalla schiuma
- Superficie parzialmente coperta dalla schiuma
- Rilievi fotografici da imbarcazione



Monitoraggio schiume
 Terminale Adriatico S.R.L.

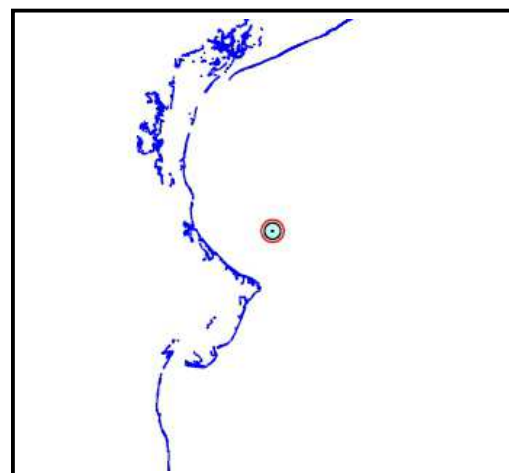
Figura 4
 Monitoraggio Schiume 2014/2015
 6° Campagna Aprile 2015
 Rilevamento nr. 4 del 15 Aprile 2015

1:25.000	Aprile 2015	156/P14/AUG/ALN
----------	-------------	-----------------



Legenda

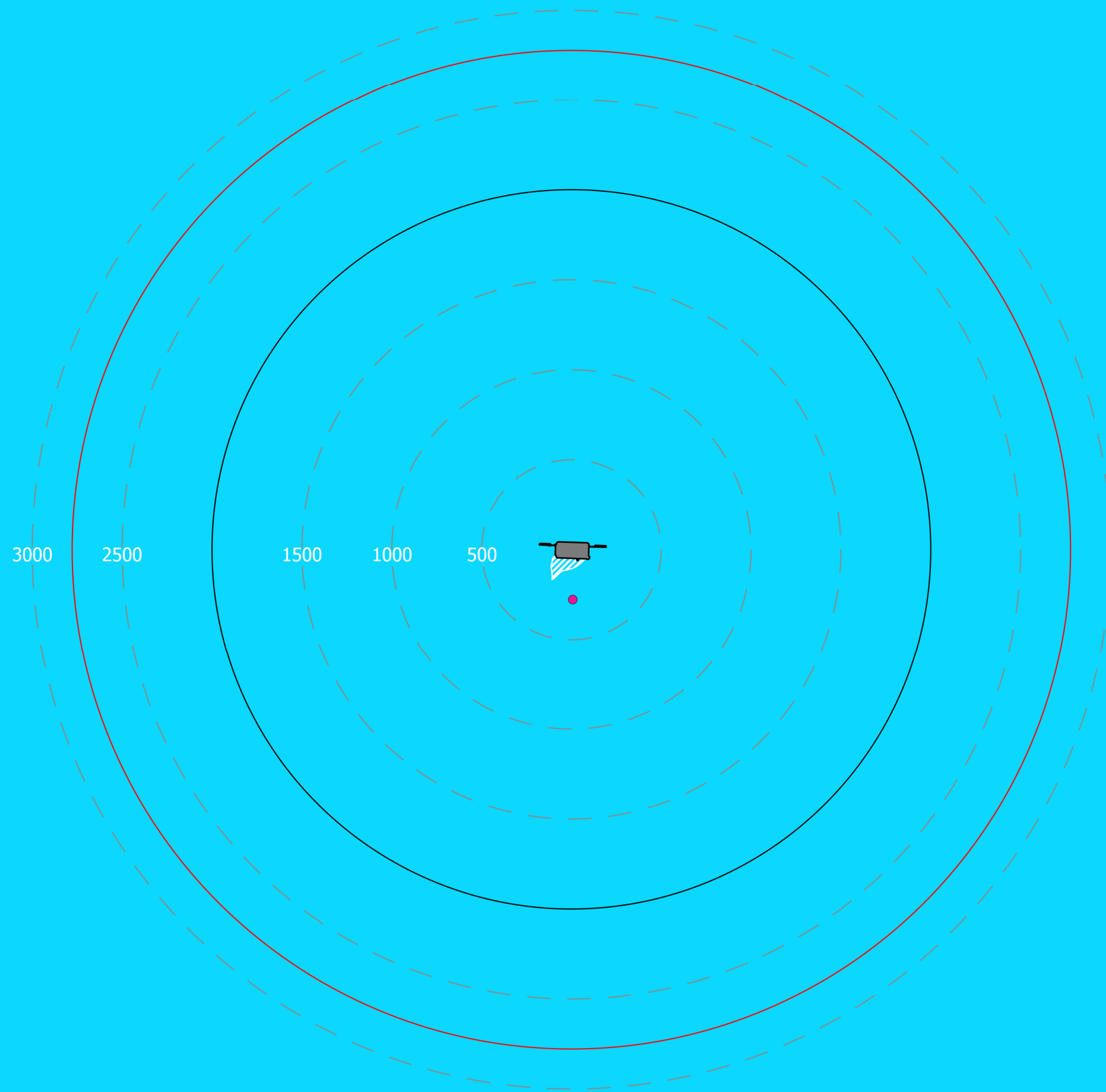
- Zona di sicurezza r = 2000 m
- Zona ATBA r = 2778 m
- Superficie coperta dalla schiuma
- Superficie parzialmente coperta dalla schiuma
- Rilievi fotografici da imbarcazione



Monitoraggio schiume
 Terminale Adriatico S.R.L.

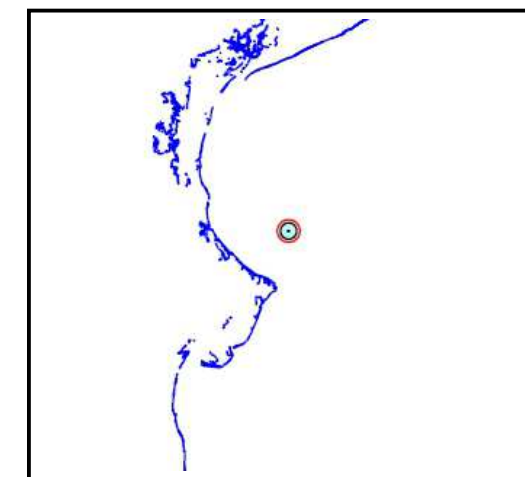
Figura 5
 Monitoraggio Schiume 2014/2015
 6° Campagna Aprile 2015
 Rilevamento nr. 5 del 16 Aprile 2015

1:25.000	Aprile 2015	156/P14/AUG/ALN
----------	-------------	-----------------



Legenda

- Zona di sicurezza r = 2000 m
- Zona ATBA r = 2778 m
- Superficie coperta dalla schiuma
- Superficie parzialmente coperta dalla schiuma
- Rilievi fotografici da imbarcazione



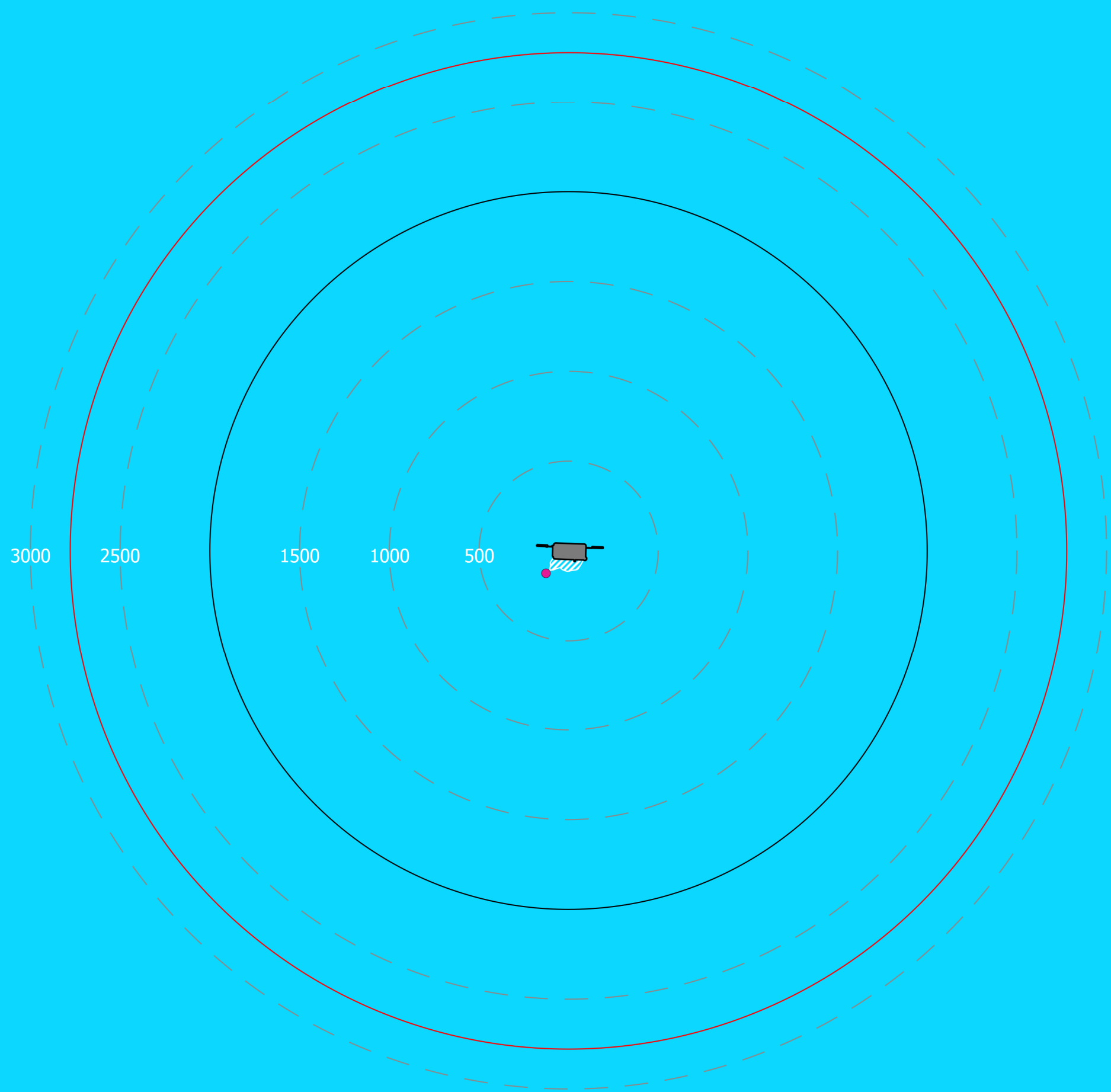
Monitoraggio schiume

Terminale Adriatico S.R.L.






Figura 6

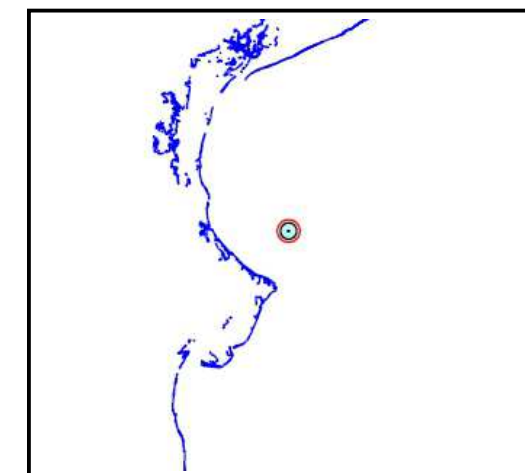
Monitoraggio Schiume 2014/2015
6° Campagna Aprile 2015
Rilevamento nr. 6 del 16 Aprile 2015

1:25.000	Aprile 2015	156/P14/AUG/ALN
----------	-------------	-----------------



Legenda

-  Zona di sicurezza r = 2000 m
-  Zona ATBA r = 2778 m
-  Superficie coperta dalla schiuma
-  Superficie parzialmente coperta dalla schiuma
-  Rilevi fotografici da imbarcazione




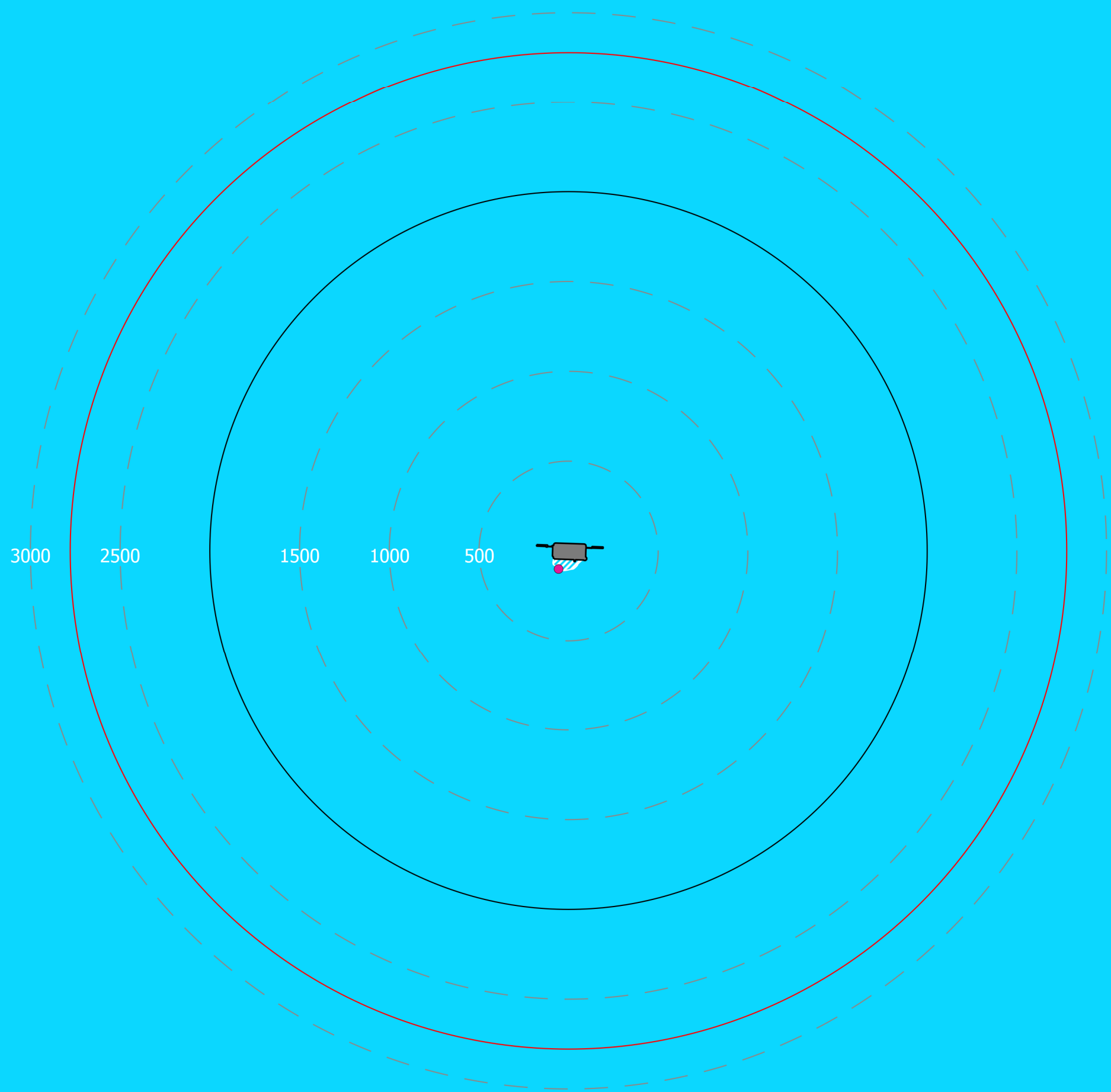
Monitoraggio schiume
 Terminale Adriatico S.R.L. 

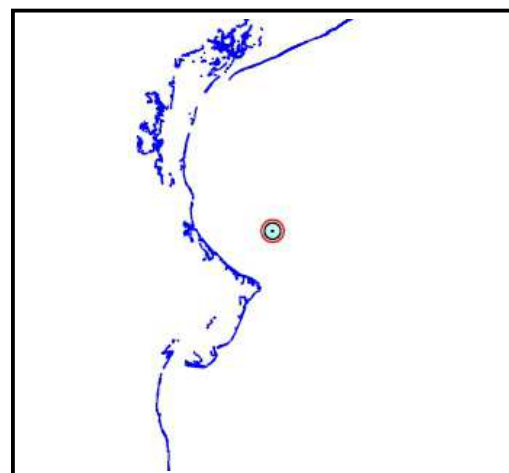
Figura 7
 Monitoraggio Schiume 2014/2015
 6° Campagna Aprile 2015
 Rilevamento nr. 7 del 16 Aprile 2015

1:25.000	Aprile 2015	156/P14/AUG/ALN
----------	-------------	-----------------



Legenda

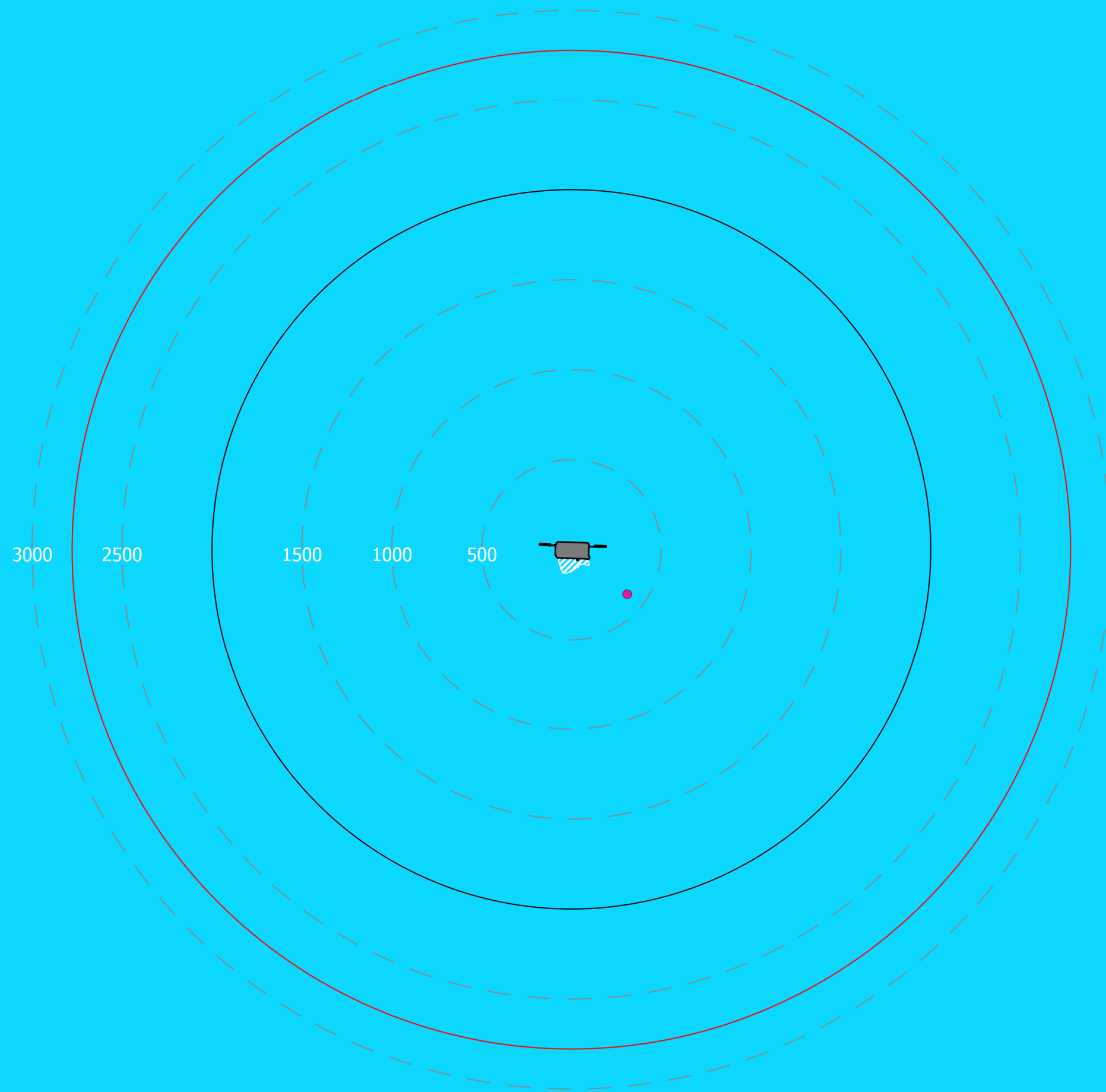
- Zona di sicurezza r = 2000 m
- Zona ATBA r = 2778 m
- Superficie coperta dalla schiuma
- Superficie parzialmente coperta dalla schiuma
- Rilievi fotografici da imbarcazione



Monitoraggio schiume
 Terminale Adriatico S.R.L.

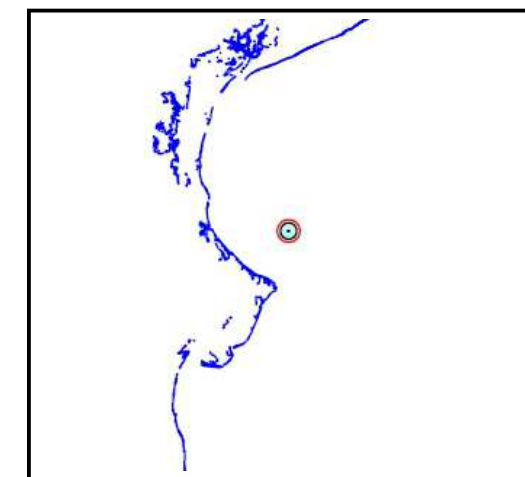
Figura 8
 Monitoraggio Schiume 2014/2015
 6° Campagna Aprile 2015
 Rilevamento nr. 8 del 16 Aprile 2015

1:25.000	Aprile 2015	156/P14/AUG/ALN
----------	-------------	-----------------



Legenda

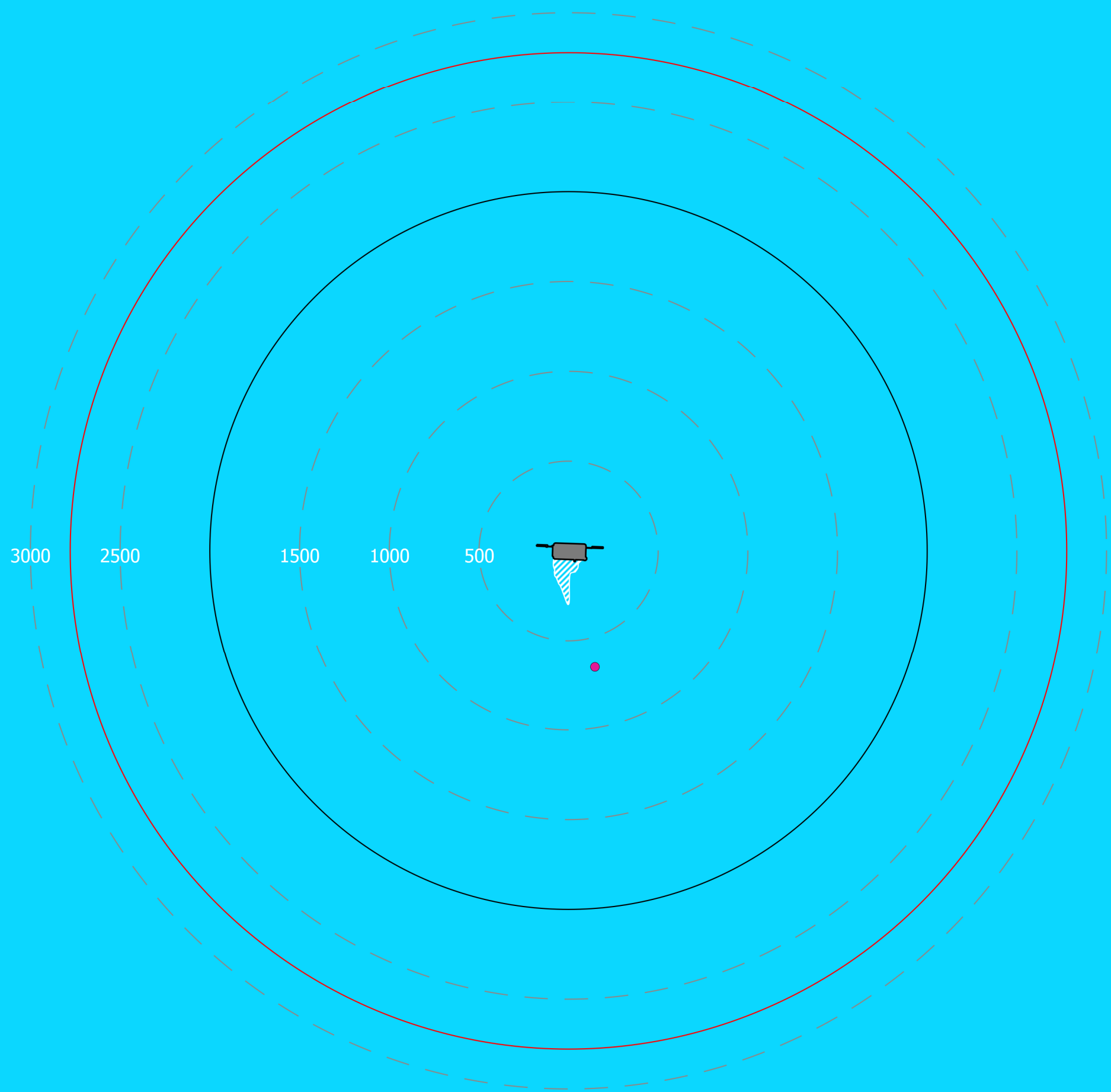
- Zona di sicurezza r = 2000 m
- Zona ATBA r = 2778 m
- Superficie coperta dalla schiuma
- Superficie parzialmente coperta dalla schiuma
- Rilievi fotografici da imbarcazione








Monitoraggio schiume
 Terminale Adriatico S.R.L.

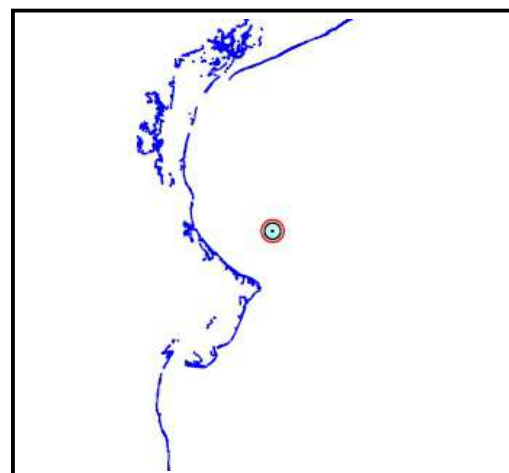
Figura 9
 Monitoraggio Schiume 2014/2015
 6° Campagna Aprile 2015
 Rilevamento nr. 9 del 17 Aprile 2015

1:25.000	Aprile 2015	156/P14/AUG/ALN
----------	-------------	-----------------



Legenda

-  Zona di sicurezza r = 2000 m
-  Zona ATBA r = 2778 m
-  Superficie coperta dalla schiuma
-  Superficie parzialmente coperta dalla schiuma
-  Rilievi fotografici da imbarcazione




Monitoraggio schiume
 Terminale Adriatico S.R.L. 

Figura 10






Monitoraggio Schiume 2014/2015
 6° Campagna Aprile 2015
 Rilevamento nr. 10 del 17 Aprile 2015

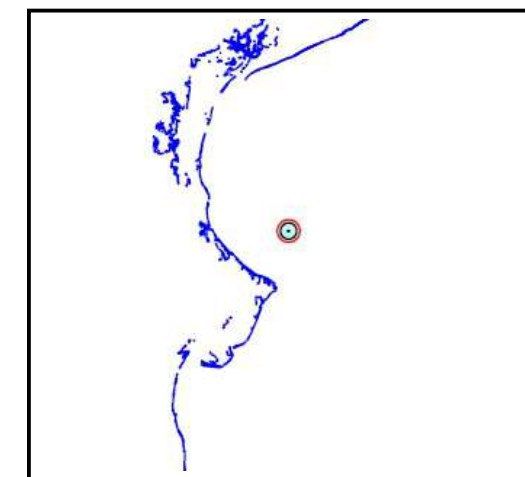
1:25.000	Aprile 2015	156/P14/AUG/ALN
----------	-------------	-----------------

Viale Gran Sasso, 13 - 20131 Milano
 Tel: +390236687050 - Fax: +390236687069
 e-mail: info@shelter-srl.com



Legenda

-  Zona di sicurezza r = 2000 m
-  Zona ATBA r = 2778 m
-  Superficie coperta dalla schiuma
-  Superficie parzialmente coperta dalla schiuma
-  Rilevi fotografici da imbarcazione



Monitoraggio schiume


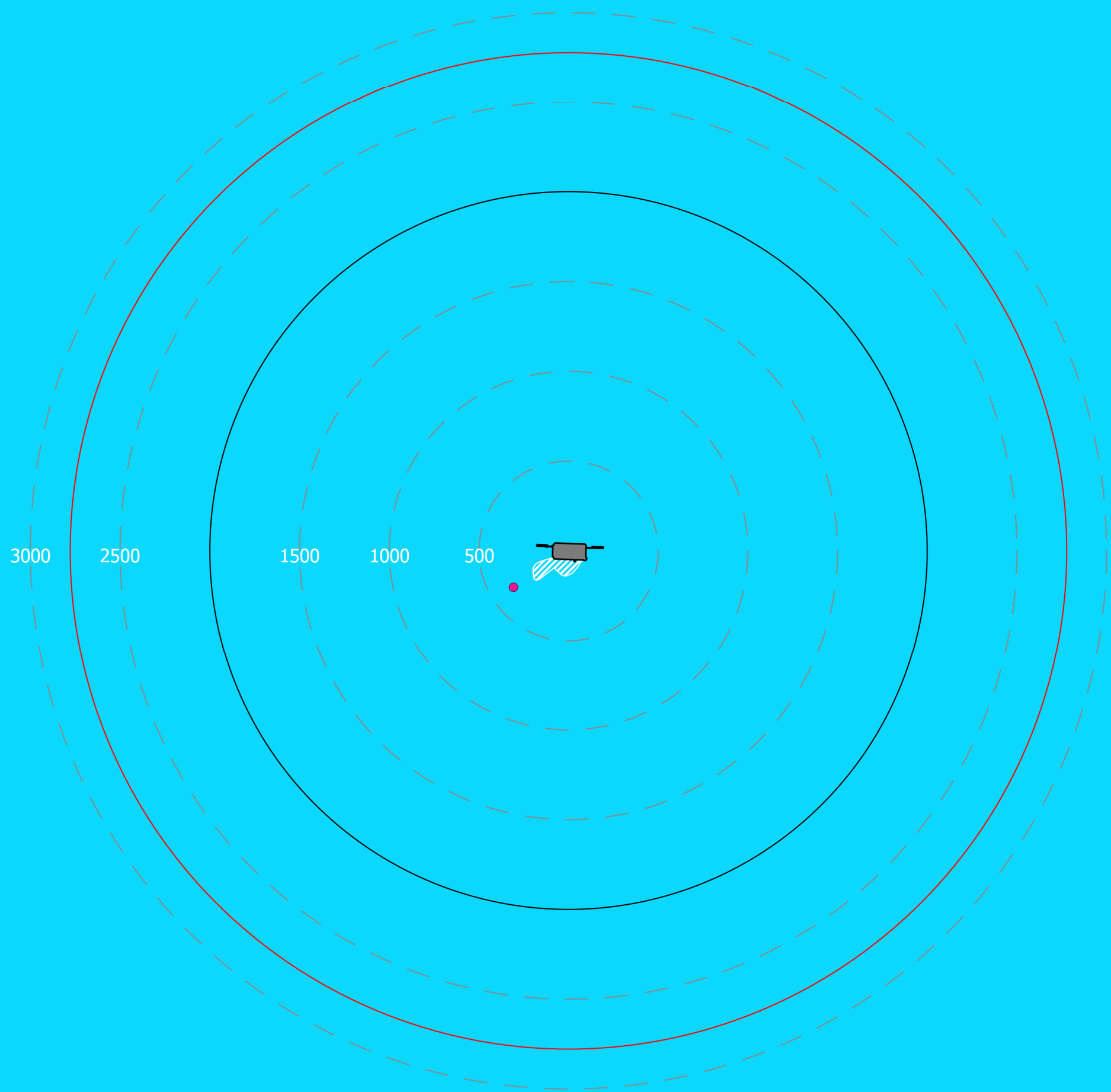
Terminale Adriatico S.R.L. 

Figura 11

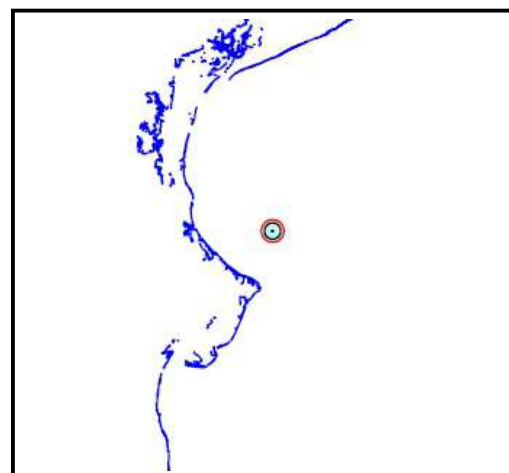
Monitoraggio Schiume 2014/2015
6° Campagna Aprile 2015
Rilevamento nr. 11 del 17 Aprile 2015

1:25.000	Aprile 2015	156/P14/AUG/ALN
----------	-------------	-----------------



Legenda

- Zona di sicurezza r = 2000 m
- Zona ATBA r = 2778 m
- Superficie coperta dalla schiuma
- Superficie parzialmente coperta dalla schiuma
- Rilievi fotografici da imbarcazione



Monitoraggio schiume
 Terminale Adriatico S.R.L.

Figura 12

Monitoraggio Schiume 2014/2015
 6° Campagna Aprile 2015
 Rilevamento nr. 12 del 17 Aprile 2015

1:25.000	Aprile 2015	156/P14/AUG/ALN
----------	-------------	-----------------

Viale Gran Sasso, 13 - 20131 Milano
 Tel: +390236687050 - Fax: +390236687069
 e-mail: info@shelter-srl.com

Dati Rilevamento										Mare (fonte: Boa Oceanografica MEDA)					
Campagna N°	Data	Rilevamento N°	Ora Inizio	Ora Fine	Distanza massima schiuma punto di rilievo (m) TELEMETRO	Classe di Estensione	N° Minimo di Letture	N° Letture Effettuate	Livello Punto di Osservazione	Direzione Onda (°)	Altezza Onda (m)	Periodo Onda (s)	Velocità Corrente (cm/s)	Direzione Corrente (°)	Classe di increspatura
6	15/04/2015	1	11:15 AM	11:45 AM	73	2	9	11	1	289,00	0,11	5,10	0,025	106	0 Assenza di increspatura
6	15/04/2015	2	12:50 PM	1:15 PM	71	2	9	13	1	257,00	0,14	4,30	0,056	338	0 Assenza di increspatura
6	15/04/2015	3	1:55 PM	2:20 AM	60	2	9	10	1	16,00	0,11	4,20	0,103	345	0 Assenza di increspatura
6	15/04/2015	4	2:55 PM	3:20 PM	72	2	9	11	1	140,00	0,10	4,80	0,075	5	1 Sporadica presenza di schiuma naturale
6	16/04/2015	5	8:50 AM	9:40 AM	79	2	9	24	1	117,00	0,17	3,70	0,063	157	0 Assenza di increspatura
6	16/04/2015	6	10:57 AM	11:25 AM	152	2	9	12	1	307,00	0,16	3,60	0,077	123	0 Assenza di increspatura
6	16/04/2015	7	12:56 PM	1:20 PM	100	2	9	14	1	134,00	0,16	3,40	0,062	116	0 Assenza di increspatura
6	16/04/2015	8	2:55 PM	3:20 PM	83	2	9	15	1	255,00	0,16	3,60	0,055	327	0 Assenza di increspatura
6	17/04/2015	9	8:47 AM	9:15 AM	131	2	9	11	1	143,00	0,22	4,20	0,025	196	1 Sporadica presenza di schiuma naturale
6	17/04/2015	10	10:25 AM	11:00 AM	287	3	13	20	1	116,00	0,24	4,20	0,073	124	0 Assenza di increspatura
6	17/04/2015	11	11:55 AM	12:30 PM	436	4	15	20	1	121,00	0,27	4,30	0,058	152	0 Assenza di increspatura
6	17/04/2015	12	1:20 PM	1:45 PM	215	3	13	13	1	116,00	0,33	4,30	0,063	101	1 Sporadica presenza di schiuma naturale

Esercizio Terminale								Aria				
N° ORV	Portata Totale acqua mare scaricata (m3/h)	T acqua prelevata (°C)	T acqua scaricata (°C)	ΔT (°C)	pH acqua scaricata	Ossigeno acqua scaricata (mg/l)	N° Foto	Temperatura (°C)	Direzione Vento (°)	Velocità Vento (m/s)	Condizioni Meteorologiche	Radiazione Solare (Wm2)
3	19.505	11,08	7,58	3,47	8,15	9,66	6	16,30	97	1,71	Soleggiato	771,13
3	19.804	11,05	7,59	3,47	8,20	10,13	6	16,59	112	1,40	Soleggiato	845,01
3	19.344	11,07	7,56	3,51	8,14	10,36	6	16,69	119	2,80	Soleggiato	846,04
3	19.557	11,08	7,54	3,55	8,18	10,42	6	16,91	111	3,22	Soleggiato	835,06
3	19.795	11,12	7,64	3,48	8,14	8,58	6	15,99	329	1,41	Soleggiato	401,99
3	19.642	11,07	7,74	3,34	8,17	9,29	6	16,20	341	2,49	Soleggiato	363,03
3	19.652	11,08	7,61	3,47	8,15	9,85	6	17,11	205	0,51	Soleggiato	863,03
3	19.129	11,08	ND	ND	8,16	10,50	6	17,50	183	2,98	Soleggiato	832,91
3	19.785	11,19	7,61	3,52	8,14	8,31	6	14,01	178	0,80	Pioggia	69,98
3	19.898	11,29	7,81	3,47	8,16	8,25	6	14,80	356	2,49	Nuvoloso	85,99
3	19.645	11,30	8,24	3,06	8,16	8,45	6	15,41	58	1,40	Nuvoloso	237,01
3	19.468	11,28	8,12	3,15	8,15	9,02	6	15,60	137	4,00	Soleggiato	537,92

Rilevamento 1, 15 Aprile 2015, 11:15- 11:45



1 SUD




2 SUD – EST




3 SUD – OVEST



4 NORD – OVEST



5 NORD



6 NORD - EST

Rilevamento 2, 15 Aprile 2015, 12:50 – 13:15



1 SUD




2 SUD - EST




3 SUD – OVEST



4 NORD – OVEST



5 NORD



6 NORD – EST

Rilevamento 3, 15 Aprile 2015, 13:55 – 14:20




1 SUD




2 SUD - EST



3 SUD – OVEST



4 NORD - OVEST



5 NORD



6 NORD - EST

Rilevamento 4, 15 Aprile 2015, 14:55 – 15:20



1 SUD



2 SUD - EST



3 SUD – OVEST



4 NORD - OVEST



5 NORD



6 NORD - EST

Rilevamento 5, 16 Aprile 2015, 8:50 – 9:40



1 SUD



2 SUD - EST



3 SUD – OVEST



4 NORD - OVEST



5 NORD



6 NORD – EST

Rilevamento 6, 16 Aprile 2015, 10:57 – 11:25



1 SUD



2 SUD - EST




3 SUD – OVEST



4 NORD - OVEST



5 NORD



6 NORD - EST

Rilevamento 7, 16 Aprile 2015, 12:57 – 13:20



1 SUD



2 SUD - EST



3 SUD – OVEST



4 NORD - OVEST



5 NORD



6 NORD – EST

Rilevamento 8, 16 Aprile 2015, 14:55 – 15:20



1 SUD



2 SUD - EST



3 SUD – OVEST



4 NORD OVEST



5 NORD



6 NORD - EST

Rilevamento 9, 17 Aprile 2015, 8:47 – 9:15



1 SUD



2 SUD - EST



3 SUD – OVEST



4 NORD - OVEST



5 NORD



6 NORD – EST

Rilevamento 10, 17 Aprile 2015, 10:25 – 11:00



1 SUD



2 SUD - EST



3 SUD – OVEST



4 NORD - OVEST



5 NORD



6 NORD - EST

Rilevamento 11, 17 Aprile 2015, 11:55 – 12:30



1 SUD



2 SUD - EST



3 SUD – OVEST



4 NORD - OVEST



5 NORD



6 NORD – EST

Rilevamento 12, 17 Aprile 2015, 13:20 – 13:45



1 SUD



2 SUD - EST



3 SUD – OVEST



4 NORD OVEST



5 NORD



6 NORD - EST