

PLANIMETRIA DI PROGETTO  
SCALA 1:5.000

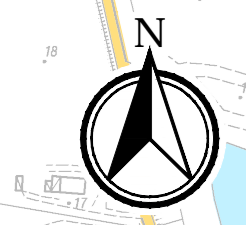
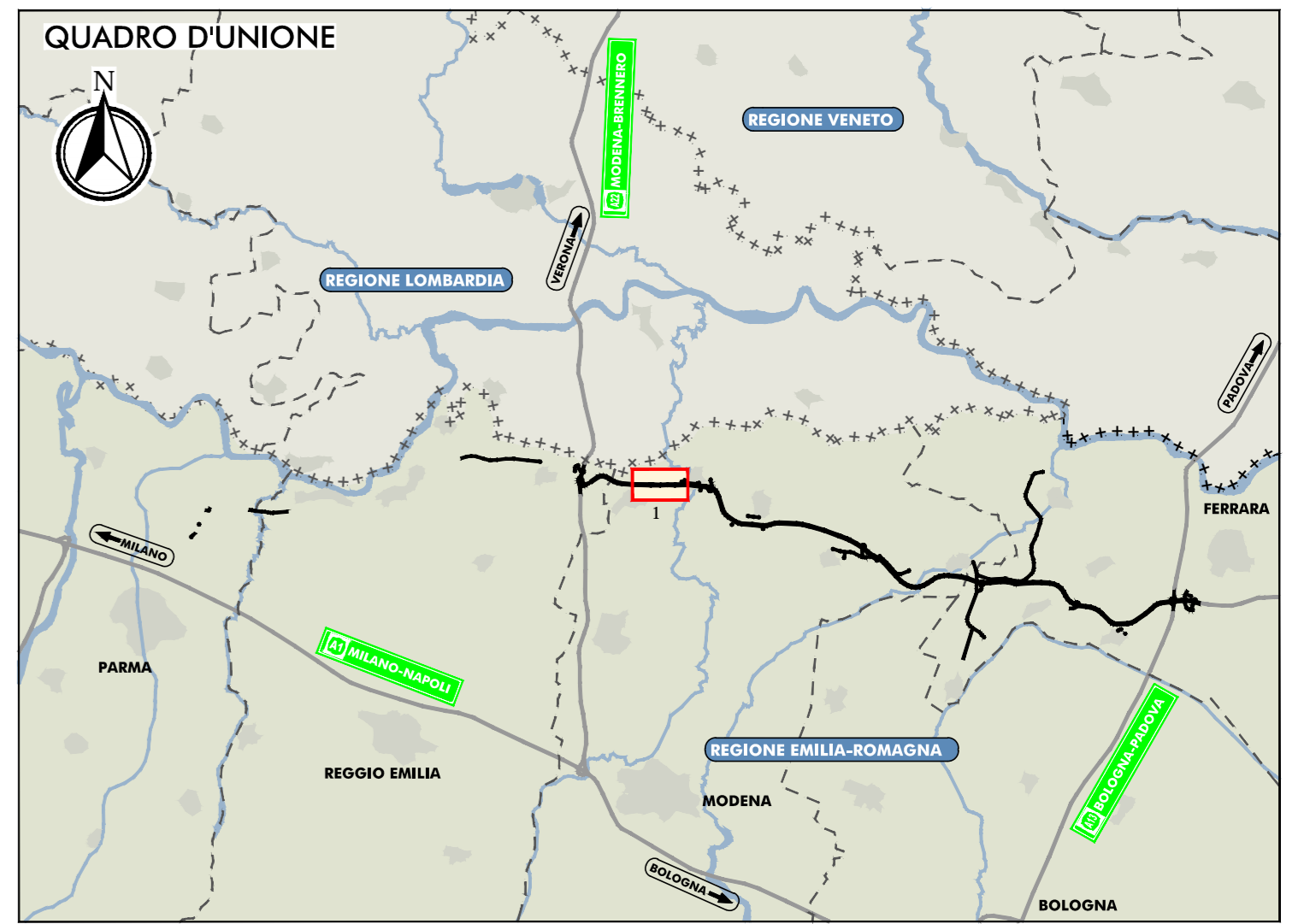
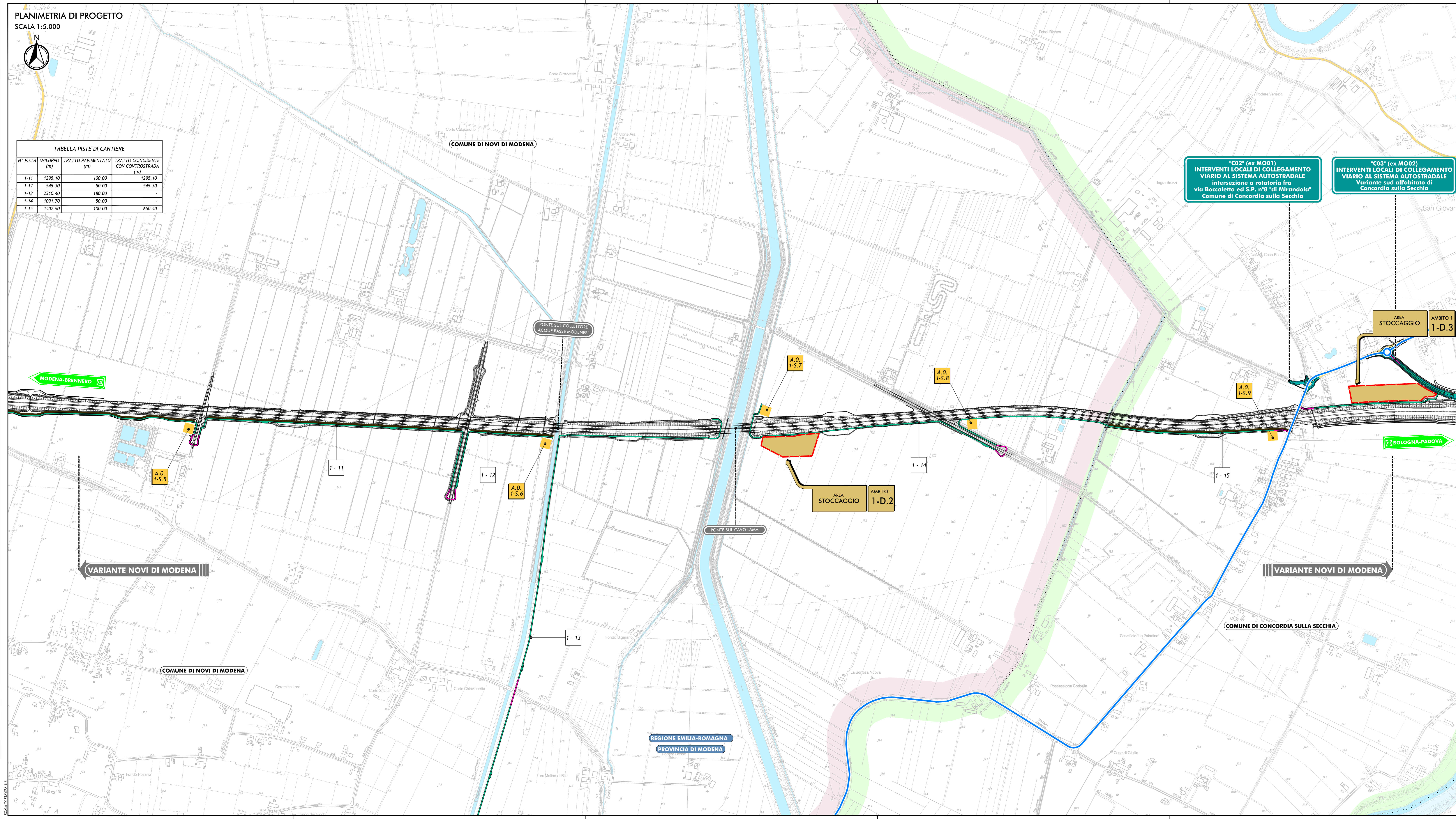


TABELLA PISTE DI CANTIERE			
N° PISTA SVILUPPO (m)	TRATTO PAVIMENTATO (m)	TRATTO COINCIDENTE CON CONTROSTRADA (m)	
F-11	1295,10	100,00	1295,10
F-12	545,30	50,00	545,30
F-13	2310,40	180,00	-
F-14	1091,70	50,00	-
F-15	1407,50	100,00	650,40



- LEGENDA**
- |   |   |
|---|---|
| <b>TERRITORIO</b>   | <b>INFRASTRUTTURE DI PROGETTO</b>   |
| +++++ CONFINI REGIONALI   | TRACCIATO AUTOSTRADALE DI PROGETTO  |
| ----- CONFINI PROVINCIALI   | INTERVENTI LOCALI DI COLLEGAMENTO VIARIO AL SISTEMA AUTOSTRADALE                      |
| ..... CONFINI COMUNALI  | VIABILITA' DI ADDIZIONE AL SISTEMA AUTOSTRADALE                                       |
| COMUNE DI NOVI DI MODENA  | AREE OPERATIVE  |
| COMUNE DI CONCORDIA   | AREA DI STOCCAGGIO MATERIALE INERTE   |
| COMUNE DI MODENA  | AREA OPERATIVA  |
| CORSI D'ACQUA E PRESENZE IDROGRAFICHE PRINCIPALI                                      |   |
| <b>INFRASTRUTTURE ESISTENTI</b>   | <b>VIABILITA' DI CANTIERE</b>   |
| VIABILITA' STATALE E PROVINCIALE INTERESSATA DALLA MOVIMENTAZIONE DEI MEZZI OPERATIVI | VIABILITA' STATALE E PROVINCIALE INTERESSATA DALLA MOVIMENTAZIONE DEI MEZZI OPERATIVI |
| VIABILITA' COMUNALE INTERESSATA DALLA MOVIMENTAZIONE DEI MEZZI OPERATIVI              | VIABILITA' COMUNALE INTERESSATA DALLA MOVIMENTAZIONE DEI MEZZI OPERATIVI              |
| VIABILITA' MINORE INTERESSATA DALLA MOVIMENTAZIONE DEI MEZZI OPERATIVI                | PISTE DI CANTIERE IN MISTO GRANULARE COSTIPATO  |
| PISTE DI CANTIERE CON PAVIMENTAZIONE BITUMATA   | PISTE DI CANTIERE CON PAVIMENTAZIONE BITUMATA   |
| DUNA DI MITIGAZIONE   | PIAZZOLA DI INCROCIO  |

IL CONCESSIONARIO  
**ARC** AUTOSTRADA REGIONALE CISPADANA

**AUTOSTRADA REGIONALE CISPADANA**  
DAL CASELLO DI REGGIOLO-ROLO SULLA A22  
AL CASELLO DI FERRARA SUD SULLA A13  
CODICE C.U.P. E81B0800000009

PROCEDURA DI V.I.A. IN CORSO (ID\_VIP: 2069):  
INTEGRAZIONE RICHIESTA DALLA DPCM  
DEL 10/02/2016 RELATIVA ALLA MODIFICA DEL TRACCIATO  
AUTOSTRADALE IN CORRISPONDENZA DEL SITO ARCHEOLOGICO  
"CASTRUM" DI NOVI DI MODENA E DELL'ANSA DEL FIUME PANARO

**STUDIO DI IMPATTO AMBIENTALE**  
INTEGRAZIONE RICHIESTA DALLA DPCM DEL 10/02/2016  
QUADRO DI RIFERIMENTO PROGETTUALE

PLANIMETRIA DI DETTAGLIO DELLE PISTE DI CANTIERE E DEI PERCORSI DEI MEZZI OPERATIVI,  
CON INDICAZIONE DELLE OPERE PROPEDEUTICHE ALLA REALIZZAZIONE

IL PROGETTISTA  
Arch. Sergio Beccarelli  
Ord. Arch. Prov. PR n. 377

RESPONSABILE INTEGRAZIONE  
PRESTAZIONI SPECIALISTICHE  
Dott. Ing. PIETRO MAZZOLI  
ARRETRATI/ACCANTATI  
LICITAZIONE REGIONALE  
MODENA/PARMA/01

IL CONCESSIONARIO  
Autostada Regionale  
Cispadana S.p.A.  
PRESIDENTE  
Giuseppe Pizzardi

IDENTIFICAZIONE ELABORATO  
SIA.I01.QPRG.01.04

DATA  
MARZO 2016  
SCALA  
1:5.000