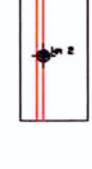





















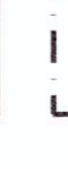
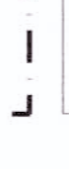




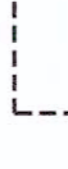













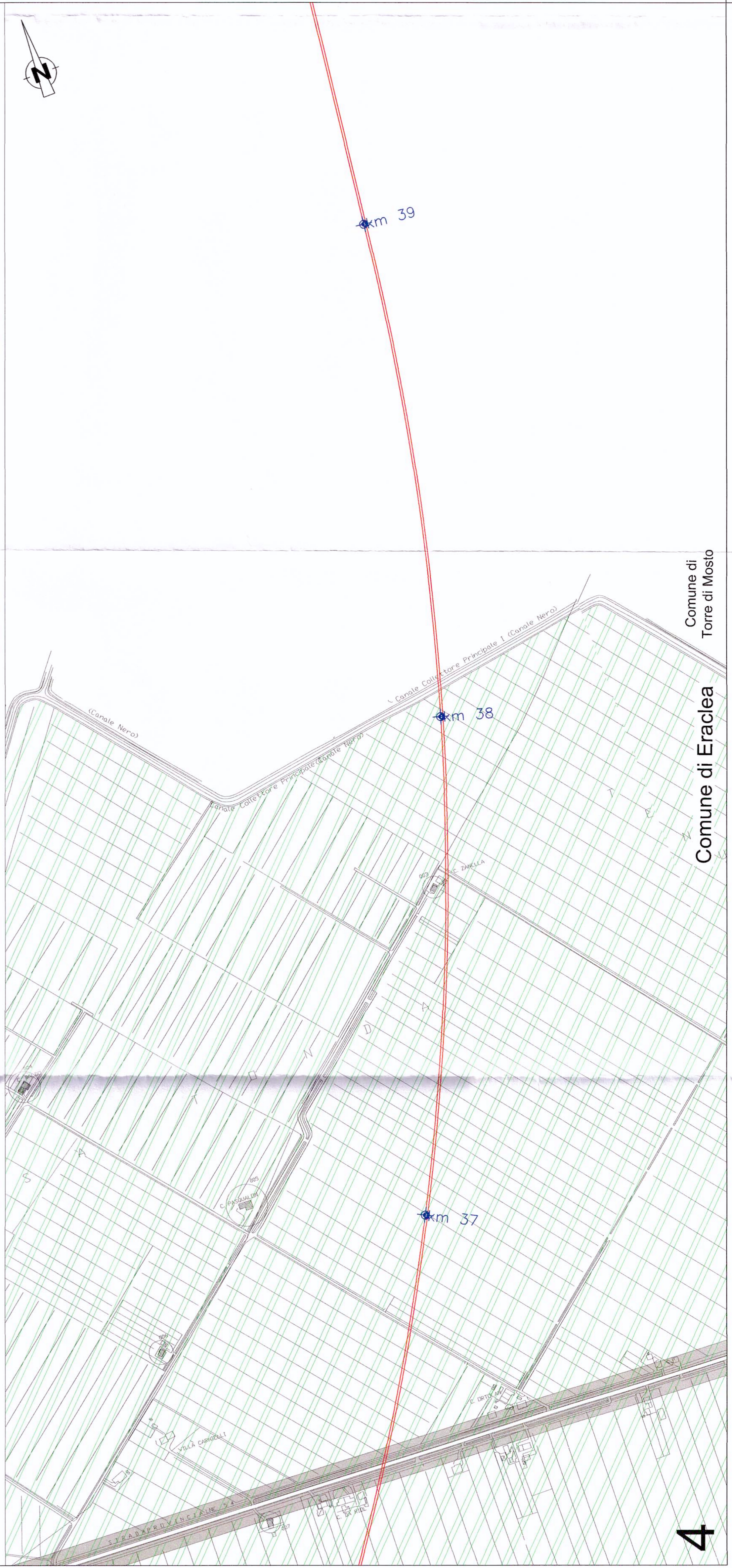
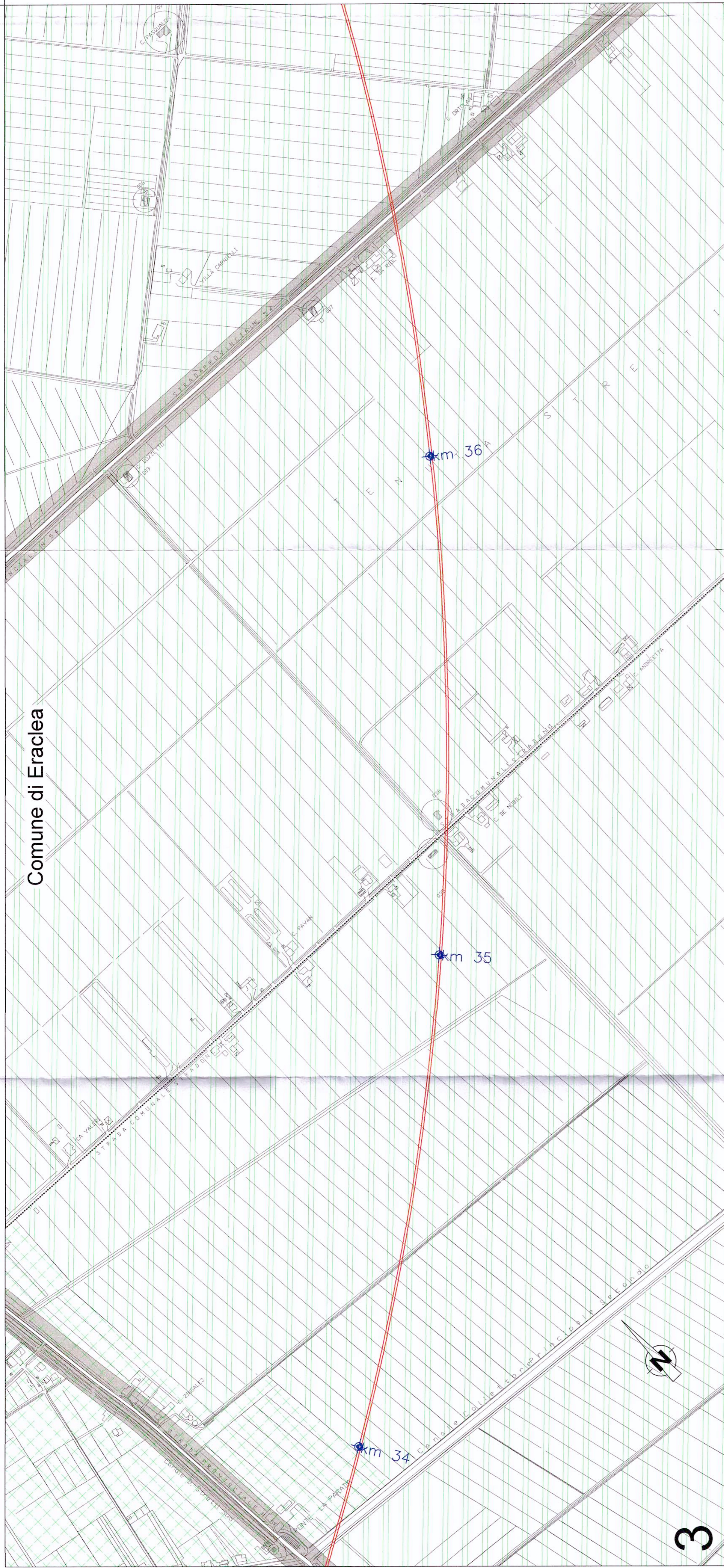


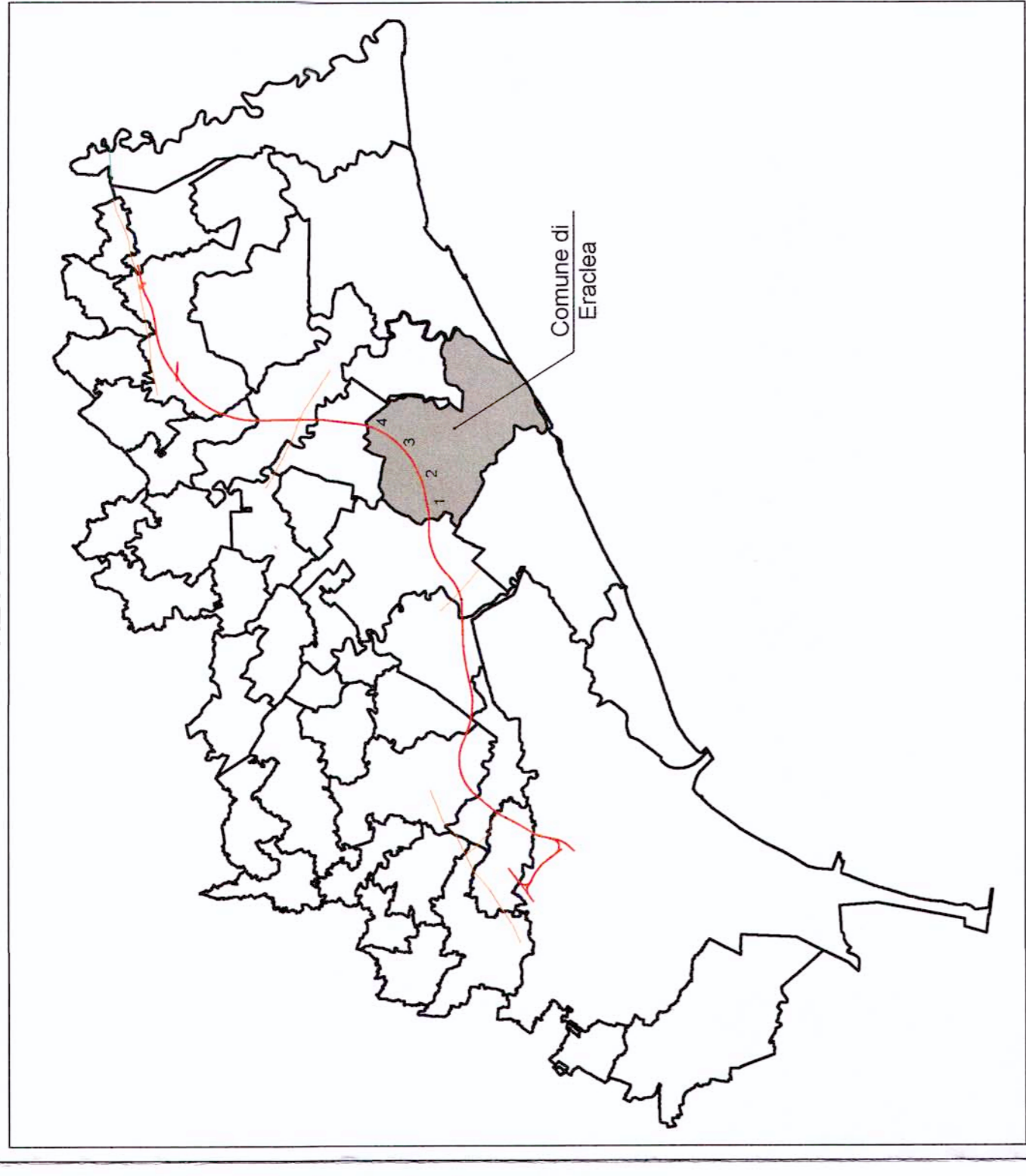
PRG COMUNE DI ERACLEA - Legenda

-  **Linea AV**
-  Zone Territoriali Omogenee "B"
-  Zone Territoriali Omogenee "C"
-  Zone Territoriali Omogenee "D"
-  Zone Territoriali Omogenee "E2"
-  Zone Territoriali Omogenee "E3"
-  Zone a standardas "Fa" -Aree per l'istruzione
-  Zone a standardas "Fb" -Aree per attrezz. di inter. comune
-  Zone a standardas "Fc" -Aree per attrezz. parco, gioco, sport
-  Zone a standardas "Fd" -Aree a parcheggi
-  T1 - Verde privato vincolato
-  T2 - Galere
-  T3 - Corsi d'acqua fluviali, canali arginati e navigabili
-  T4 - Aree boschive o destinate al rimboschimento
-  T5 - Parco naturale
-  T6 - Aree cimiteriali
-  T7 - Arenili ed aree di vegetazione dei litorali marini
-  T8 - Verde di rispetto
-  Fasce di rispetto
-  Zone di rispetto impianti di depurazione e cimiteri
-  Servizi militari
-  Vincolo archeologico
-  Strada urbana di progetto
-  Piste ciclabili
-  Nuovi edifici
-  Perimetro piani attuativi
-  Attività economiche da confermare
-  Attività economiche da trasferire
-  Parco territoriale
-  Parco archeologico
-  Laguna del morto
-  Vincolo forestale idrogeologico
-  Vincolo paesaggistico Legge n. 490/99 (ex Legge n.431/85)
-  Fabbricati vincolati
-  Ambito S.I.C.
-  Obbligo di S.U.A.
-  Comparto
-  Ambito intervento soggetto all'art. 5 del DPR 447/98
-  Area di riforestazione
-  Centro edificato alla data 06-09-1985
-  Attracchi e pontili
-  Viabilità di progetto

- L.R. N.61/85 ART.30
- ▶ L.R. N.61/85 ART.9-10-30-50
- ⊙ L.R. N.11/87



KEY PLAN



Fonte: Comune di Eraclea

COMMITTENTE:



PROGETTAZIONE:



**U.O.: AMBIENTE E ARCHEOLOGIA**

**PROGETTO PRELIMINARE**  
 NUOVA LINEA AV/AC VENEZIA - TRIESTE  
 TRATTA AEROPORTO MARCO POLO - PORTOGUARO

STUDIO DI IMPATTO AMBIENTALE  
 QUADRO DI RIFERIMENTO PROGRAMMATICO  
 CARTA DEI PRG COMUNALI - COMUNE DI ERACLEA

Tav. n.2/2  
 SCALA: 1:5.000

COMMESSA LOTTO FASE ENTE TIPO DOC. OPERADISCIPLINA Progr. REV.

L345 00 R 22 N5 SA000P 009 A

Revis	Descrizione	Redatto	Data	Verificato	Data	Approvato	Data	Autorizzato	Data
A	EMISSIONE ESECUTIVA	F. Venezia S. Occhi	Novembre 2010	G. Dielli	Novembre 2010	[Signature]	Novembre 2010	A. Minno	Novembre 2010

ITALFERR S.p.A.  
 Direzione Generale  
 Ufficio Progetti di Infrastruttura

File: L3450R22N5SA000P009A.Dwg n. Ebb. 9

Questo progetto è cofinanziato dalla Comunità Europea

