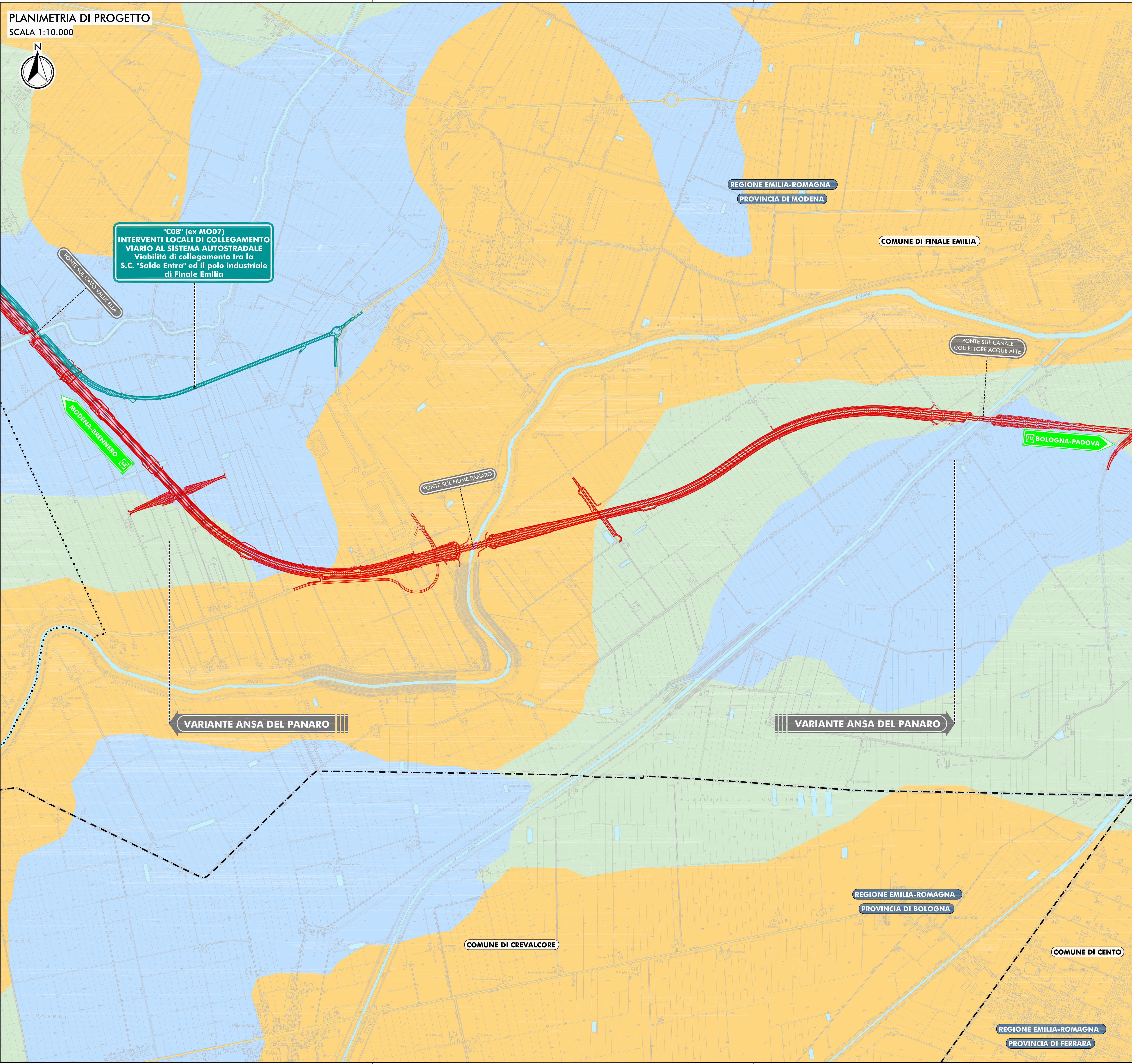
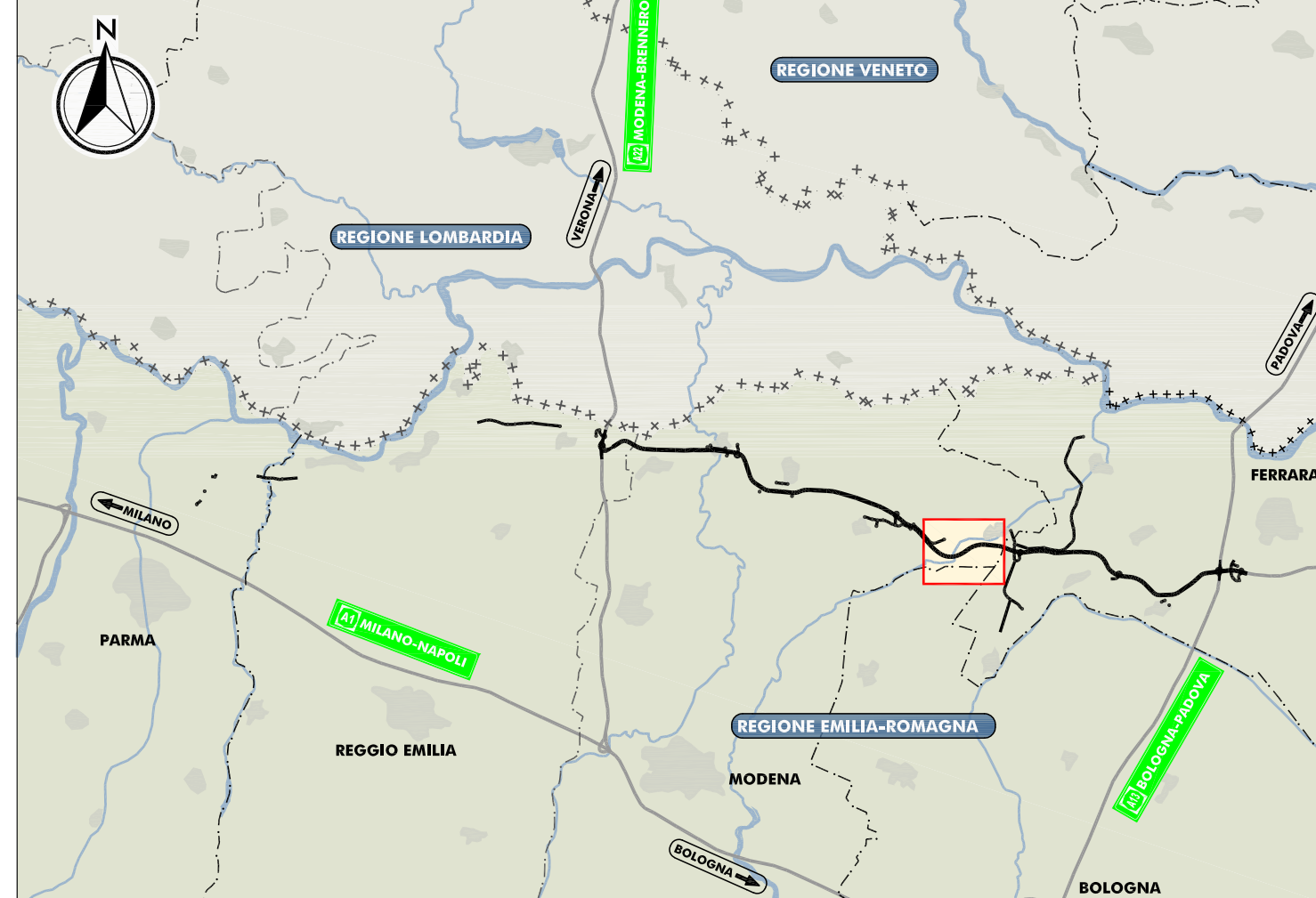


PLANIMETRIA DI PROGETTO

SCALA 1:10.000



QUADRO D'UNIONE



LEGENDA

TERRITORIO

- + + + + CONFINI REGIONALI
- - - - - CONFINI PROVINCIALI
- ..... CONFINI COMUNALI
- CORSI D'ACQUA E PRESENZE IDROGRAFICHE PRINCIPALI

INFRASTRUTTURE ESISTENTI

- AUTOSTRADE
- FERROVIE
- STRADE STATALI
- STRADE PROVINCIALI

INFRASTRUTTURE DI PROGETTO

- TRACCIATO AUTOSTRADALE DI PROGETTO
- INTERVENTI LOCALI DI COLLEGAMENTO VIARIO AL SISTEMA AUTOSTRADALE
- VIABILITÀ DI ADDUZIONE AL SISTEMA AUTOSTRADALE

LITOLOGIA SUPERFICIALE

- DEPOSITI A GRANULOMETRIA PREVALENTEMENTE SABBIOSA E SABBIOSO LIMOSA
- DEPOSITI A GRANULOMETRIA PREVALENTEMENTE LIMOSO SABBIOSO, DA ARGILLOSI A DEBOLMENTE ARGILLOSI
- DEPOSITI A GRANULOMETRIA PREVALENTEMENTE LIMOSA E LIMOSO ARGILLOSA
- DEPOSITI A GRANULOMETRIA PREVALENTEMENTE ARGILLOSA E ARGILLOSO LIMOSA TALORA CON PRESENZA DI RESIDUI VEGETALI E LENTI DI STRATI TORBOSI

IL CONCEDENTE




IL CONCESSIONARIO



**AUTOSTRADA REGIONALE CISPADANA**  
DAL CASELLO DI REGGIOLO-ROLO SULLA A22  
AL CASELLO DI FERRARA SUD SULLA A13

CODICE C.U.P.: E81B08000060009

PROCEDURA DI V.I.A. IN CORSO (ID\_VIP: 2069):  
INTEGRAZIONE RICHIESTA DALLA DPCM  
DEL 10/02/2016 RELATIVA ALLA MODIFICA DEL TRACCIATO  
AUTOSTRADALE IN CORRISPONDENZA DEL SITO ARCHEOLOGICO  
"CASTRUM" DI NOVI DI MODENA E DELL'ANSA DEL FIUME PANARO



STUDIO DI IMPATTO AMBIENTALE  
INTEGRAZIONE RICHIESTA DALLA DPCM DEL 10/02/2016  
QUADRO DI RIFERIMENTO AMBIENTALE  
STATO DI FATTO  
VARIANTE ANSA DEL PANARO  
CARTA DELLA LITOLOGIA DI SUPERFICIE

IL PROGETTISTA  
Arch. Sergio Beccarelli  
Ord. Arch. Prov. PR n. 377



RESPONSABILE INTEGRAZIONE  
PRESTAZIONI SPECIALISTICHE

Dot. Ing. PIETRO MAZZOLI  
IMPRESA PIZZAROTTI  
ISCRITTO ORDINE  
INGEGNERI PARMA n. 221



IL CONCESSIONARIO

Autostrada Regionale  
Cispadana S.p.A.  
IL PRESIDENTE  
Graziano Pizzarotti



IDENTIFICAZIONE ELABORATO  
SIA.I01.QAMB.02.01

DATA: MARZO 2016  
SCALA: 1:10.000

IL PRESENTE DOCUMENTO NON POTRÀ ESSERE COPIATO, RIPRODOTTO O ALTAMENTE PUBBLICATO, IN TUTTO O IN PARTE, SENZA IL CONSENSO SCRITTO DEL CONCESSIONARIO. OGNI UTILIZZO NON AUTORIZZATO SANCÈ PERSECUITO A NORMA DI LEGGE. THIS DOCUMENT MAY NOT BE COPIED, REPRODUCED OR PUBLISHED, EITHER IN PART OR IN ITS ENTIRETY, WITHOUT THE WRITTEN PERMISSION OF ARCA. UNAUTHORIZED USE WILL BE PROSECUTED BY LAW.