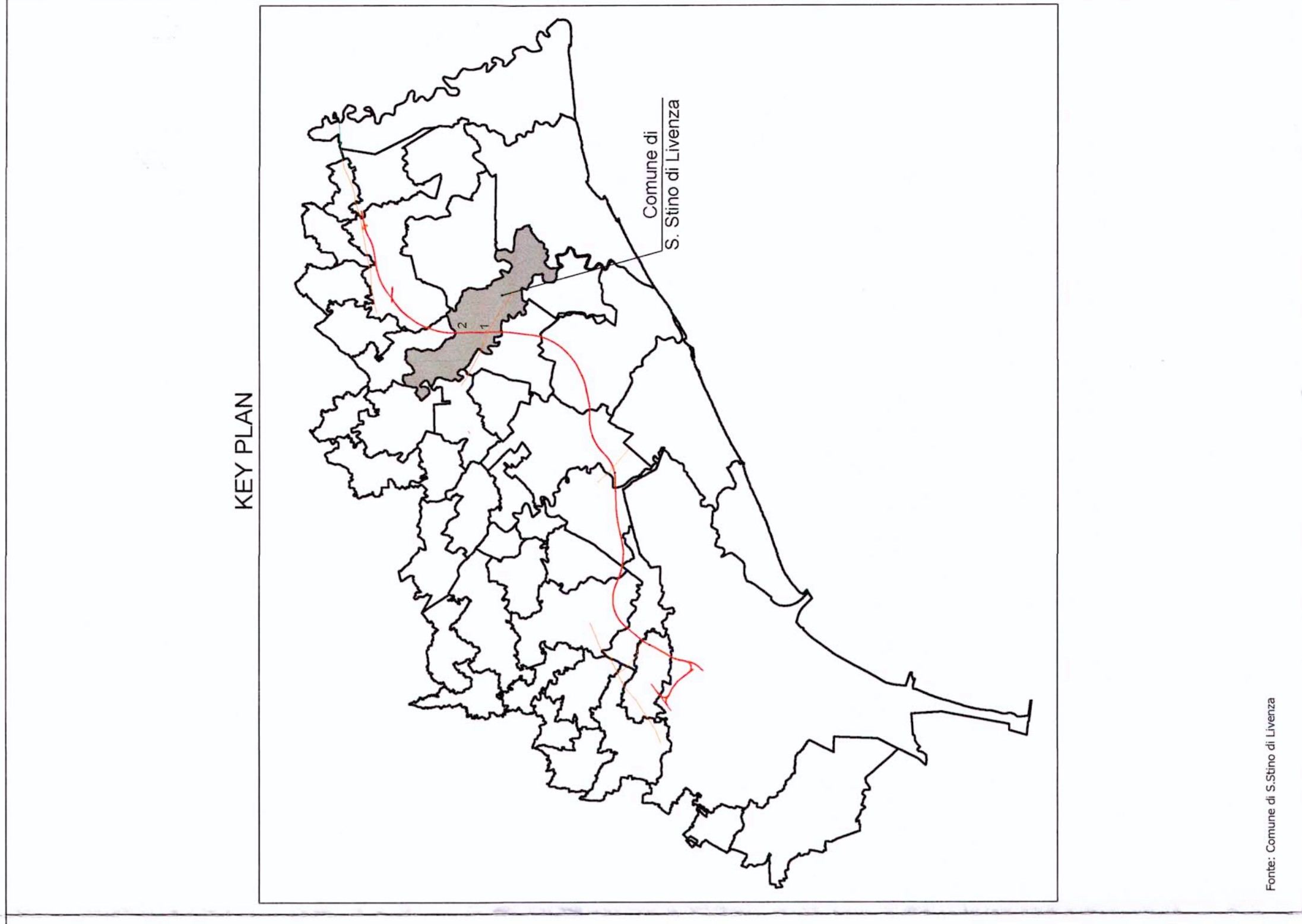
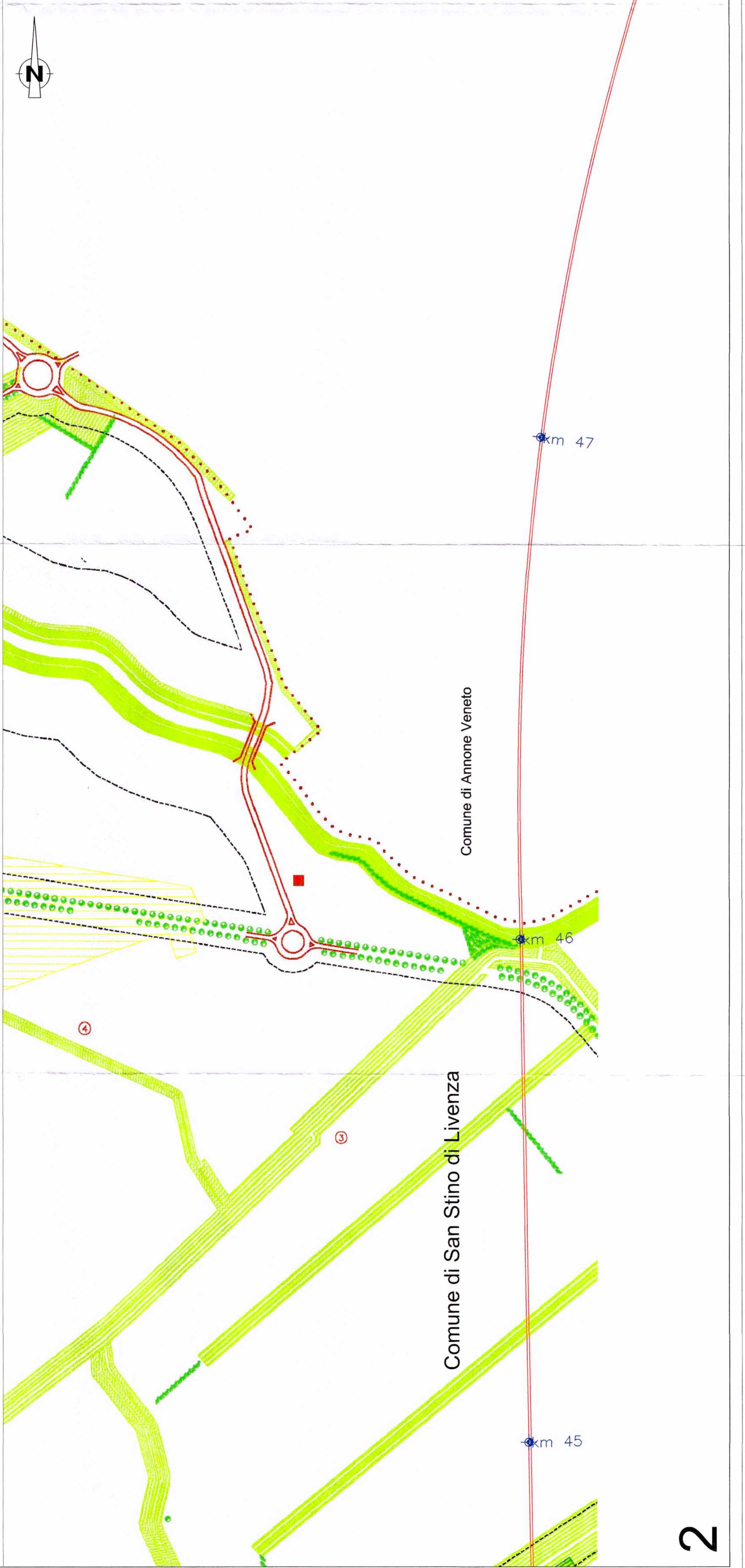
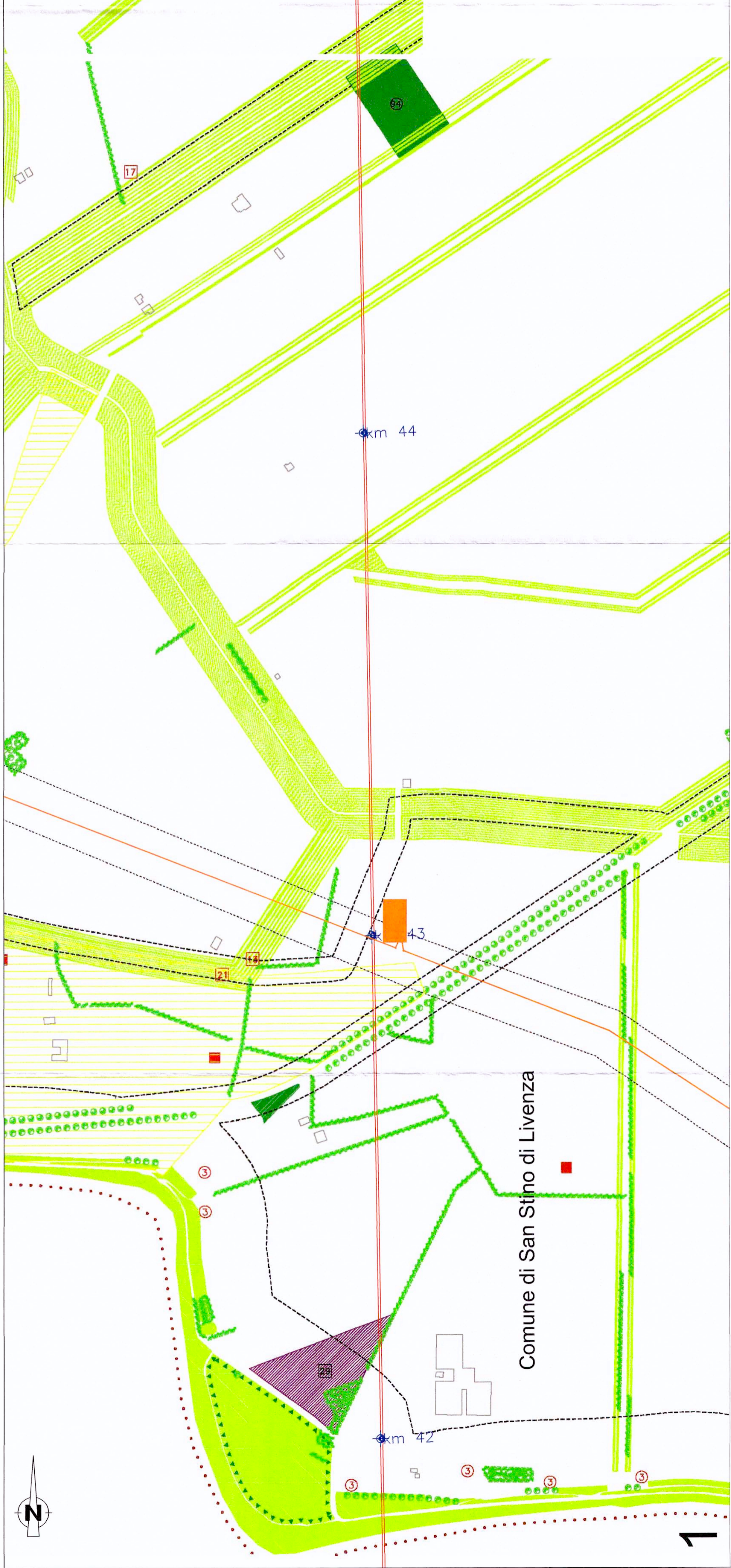


PRG COMUNE DI FOSSALTA DI PORTOGRUARO - Legenda

- Linea AV**
- LINEE RESIDENZIALI**
- A CENTRO STORICO
 - B1 ESISTENTI E DI COMPLETAMENTO DENSO
 - B2 ESISTENTI E DI COMPLETAMENTO RARO
 - C1 ESISTENTI E DI COMPLETAMENTO ESTENSIVO
 - C2 DI NUOVA FORMAZIONE
- LINEE PER ATTIVITA' ECONOMICHE**
- D1 ARTIGIANATO E PICCOLA INDUSTRIA
 - D2 COMMERCIO E ANTICAGNO DI SERVIZIO
 - D3 AGRICOLTURA
 - D4 TURISTICA - PORTUALE
 - D5 DIREZIONALE, COMMERCIALE E MISTA A RESIDENZA
 - D6 ATTREZZATURE STRADALI
 - EX L.R. N.11/87
- LINEE AGRICOLE**
- E2
 - E3
 - E4
- SERVIZI ED IMPIANTI DI INTERESSE GENERALE**
- F0 AREE PER L'ISTRUZIONE
 - F1 AREE PER ATTIVITA' DI INTERESSE COMUNE
 - F2 AREE PER ATTIVITA' A PARCO, PER IL GIOCÒ E LO SPORT
 - F3 AREE DEI BOSCHI SANZIONALI E PRASSICCON
 - F4 AREE VERDI DI ARREDO AMBIENTALE
 - F5 AREE PRIVATE PER ATTIVITA' SPORTIVE E RICREATIVE IMMERSIVE NEL VERDE
 - F6 AREE A PANCHEGGIO
- LINEE DI TUTELA**
- T1 GIARDINI PRIVATI DI NON COMUNE BELLEZZA
 - T2 RINATURALIZZAZIONE "SETTE SORELLE"
 - T3 CONFI ATTENDENTI IL LIVENZA, LENDRE E LONCON
 - T4 GOLENE E RIPE DI Fiumi E CANALI
 - T5 CORRIDOIO ECOLOGICO E INTERCONNESSIONI DELLE UNITA' PASSEGGIO
 - T6 PARCHI REGIONALI DI MIGLIORAZIONE VISIVA E SONORA A PARCO DELLA GRANDE VIGNA
- LIMITI**
- ZONA DI CENSO
 - P.E.P. VIBRINE
 - P.A.P. VICINE
 - P. di L. CONVENZIONATO
 - OBBLIGO STRUMENTO URBANISTICO ATTUALE
 - RESPECTO DIMIENALE
 - RESPECTO IMPIANTI DI DEPURAZIONE
 - RESPECTO FLUVIALE, STRADALE E FERRVIARIO
 - LIMITI RESPECTO ELETTRICITA', OLEODOTTI E GASDOTTI
 - EDIFICI CON GRADO DI PROTEZIONE DI CUI ALL'ART.10 L.R. 24/85
 - EDIFICI NON P.A. SENSIZIONE ALLE ESIGENZE DEL FONDO ART.4 R. L.R. 24/85
 - SITO ARCHEOLOGICO
 - CASONE
 - ASTURISMI
 - ATTACCHI FLUVIALI
 - FIARI DI ALBERI DA MANTENERE O PANTUMARE
 - CORRIME ARBOREO-ARBUSIVE DA MANTENERE E RINFORZARE
 - STRADE IN PROGETTO
- Linea AV**
- Linea AV**



Fonte: Comune di S. Stino di Livenza

COMMITTENTE:

PROGETTAZIONE:

U.O.: AMBIENTE E ARCHEOLOGIA

PROGETTO PRELIMINARE
NUOVA LINEA AV/AC VENEZIA - TRIESTE
TRATTA AEROPORTO MARCO POLO - PORTOGRUARO

STUDIO DI IMPATTO AMBIENTALE
QUADRO DI RIFERIMENTO PROGRAMMATICO
CARTA DEI PRG COMUNALI - COMUNE DI S. STINO DI LIVENZA

SCALA :
1 : 5.000

COMMESSA	LOTTO	FASE	ENTE	TIPO DOC.	OPERADISCIPLINA	PROGR.	REV.
L345	00	R	22	N5	SA000P	011	A

Revis.	Descrizione	Redatto	Data	Verificato	Data	Approvato	Data	AutORIZZATO DATA
A	EMISSIONE ESECUTIVA	F. Venezia S. Cozzani	Novembre 2010	G. Dabelli	Novembre 2010	[Signature]	[Signature]	A. Marino Novembre 2010 ITALFER S.p.A. Dir. Arch. Ambientale Genova 19/11/2010

File: L3450R22NSA00P01A.dwg n.Elibb.11 / 16

Questo progetto è cofinanziato dalla Comunità Europea