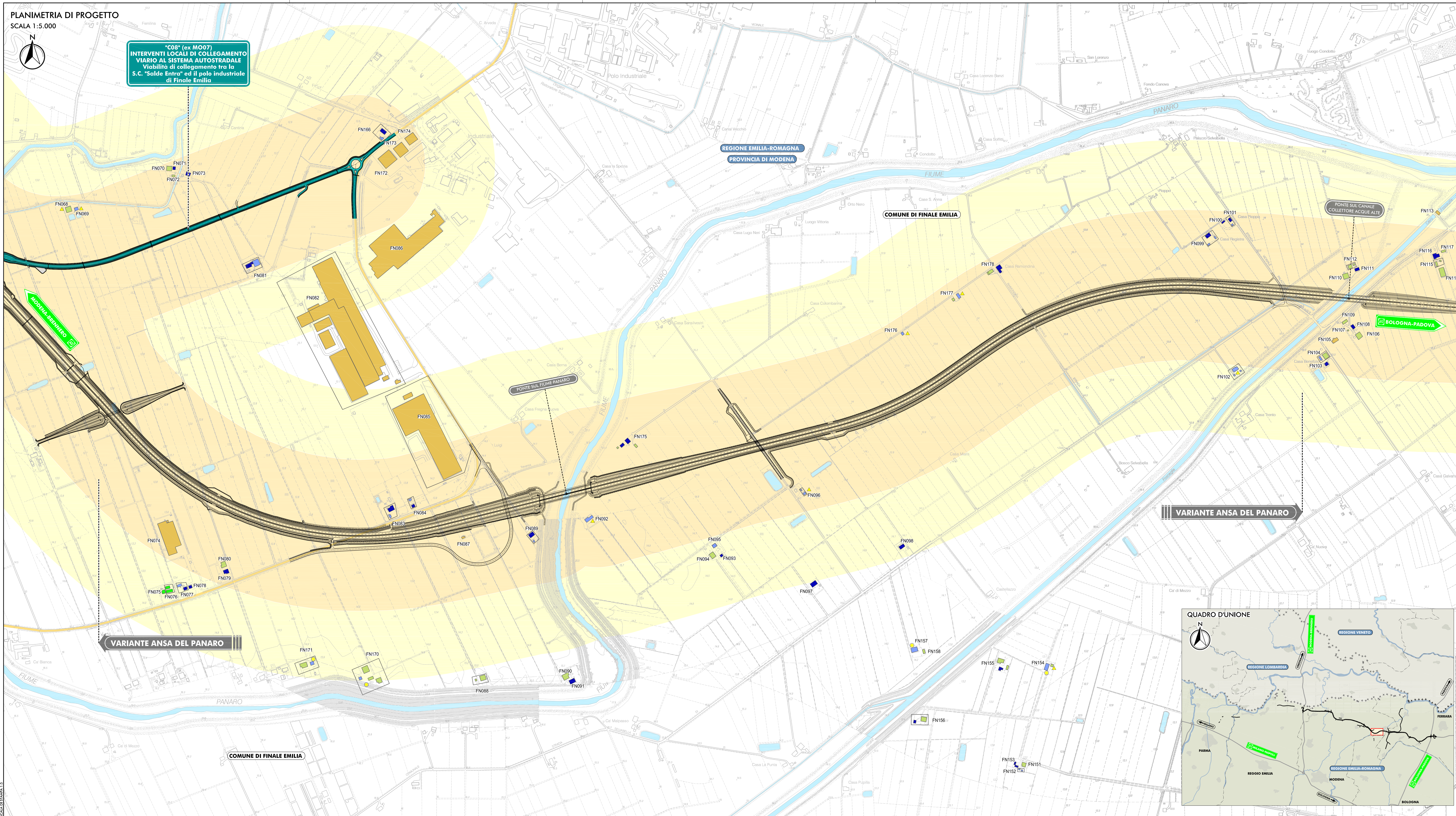
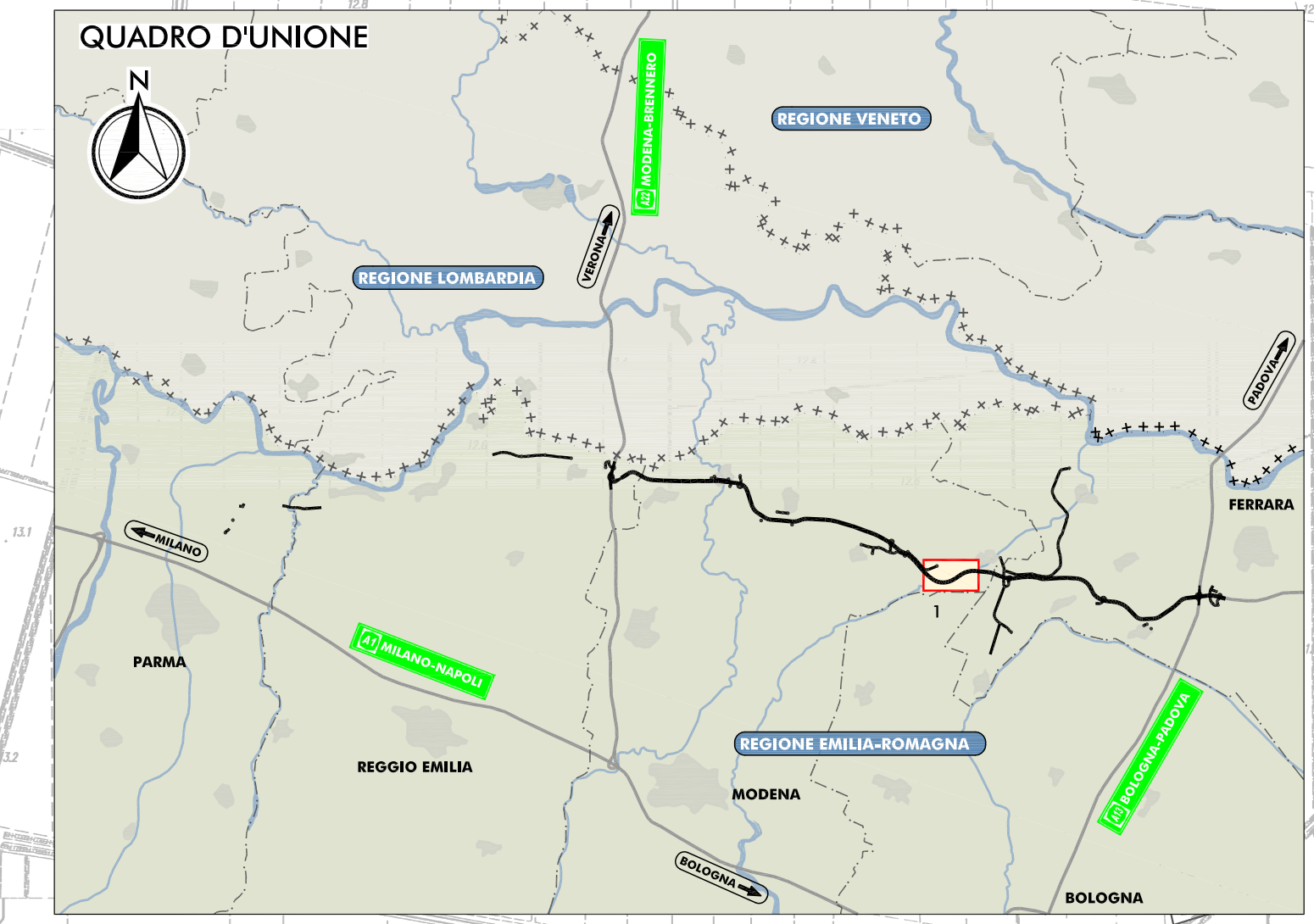


"C08" (ex MO07)  
INTERVENTI LOCALI DI COLLEGAMENTO  
VIARIO AL SISTEMA AUTOSTRADALE  
Viabilità di collegamento tra la  
S.C. "Salde Entra" ed il polo industriale  
di Finale Emilia




TERRITORIO		INFRASTRUTTURE DI PROGETTO		
+++++	CONFINI REGIONALI	=====	TRACCIATO AUTOSTRADALE DI PROGETTO	
-----	CONFINI PROVINCIALI	=====	INTERVENTI LOCALI DI COLLEGAMENTO VIARIO AL SISTEMA AUTOSTRADALE	
.....	CONFINI COMUNALI	=====	VIABILITÀ DI ADDUZIONE AL SISTEMA AUTOSTRADALE	
[Light Blue]	CORSI D'ACQUA E PRESENZE IDROGRAFICHE PRINCIPALI			
INFRASTRUTTURE ESISTENTI		RICETTORI		
[Green]	AUTOSTRADE	[Orange]	RICETTORE A DESTINAZIONE PRODUTTIVA/COMMERCIALE/TERZIARIO	
[Black]	FERROVIE	[Light Green]	RICETTORE A DESTINAZIONE AGRICOLA	
[Red]	STRADE STATALI	[Light Blue]	RICETTORE SENSIBILE (SCUOLE, OSPEDALI, CASE DI CURA E RIPOSO)	
[Yellow]	STRADE PROVINCIALI	[Purple]	RICETTORE SPECIALISTICO PARTICOLARE	
		[Dark Blue]	RICETTORE A DESTINAZIONE RESIDENZIALE ABITATO	
		[Light Blue]	RICETTORE A DESTINAZIONE RESIDENZIALE NON ABITATO	
		[Yellow Triangle]	RICETTORE DISABITATO	
		[Yellow Triangle]	RICETTORE INAGIBILE	
			NV007 SIGLA COMUNE E NUMERO PROGRESSIVO	
			BN BONDENO (FE)	
			BR BRESCELLO (RE)	
			CT CENTO (FE)	
			CN CONCORDIA (MO)	
			FR FERRARA (FE)	
			FN FINALE EMILIA (MO)	
			GS GUASTALLA (RE)	
			LZ LUZZARA (RE)	
			MD MEDOLLA (MO)	
			MB MIRABELLO (FE)	
			MR MIRANDOLA (MO)	
			MZ MEZZANI (PR)	
			NV NOVI DI MODENA (MO)	
			PA PANARA (PR)	
			PO POGGIO RENATICO (FE)	
			RG REGGIOLO (RE)	
			RO ROLO (RE)	
			SF SAN FELICE SUL PANARO (MO)	
			SP SAN POSSIDONIO (MO)	
			SG SANT'AGOSTINO (FE)	
			SR SORBOLO (PR)	
			TR TORRILE (PR)	
			[Light Orange]	FASCIA DI PERTINENZA DA DPR 142/04
			[Yellow]	FASCIA DI INDAGINE RICETTORI SENSIBILI DA DPR 142/04



IL CONCESSIONARIO  
**ARC** AUTOSTRADA REGIONALE CISPADANA

**AUTOSTRADA REGIONALE CISPADANA**  
DAL CASELLO DI REGGIOLO-ROLO SULLA A22  
AL CASELLO DI FERRARA SUD SULLA A13  
CODICE C.U.P. E8180800060009

PROCEDURA DI V.I.A. IN CORSO (ID VIP: 2069):  
INTEGRAZIONE RICHIESTA DALLA DPCM  
DEL 10/02/2016 RELATIVA ALLA MODIFICA DEL TRACCIATO  
AUTOSTRADALE IN CORRISPONDENZA DEL SITO ARCHEOLOGICO  
"CASTRUM" DI NOVI DI MODENA E DELL'ANSA DEL FIUME PANARO



STUDIO DI IMPATTO AMBIENTALE  
INTEGRAZIONE RICHIESTA DALLA DPCM DEL 10/02/2016  
STATO DI FATTO  
VARIANTE ANSA DEL PANARO:  
CARTA CON LOCALIZZAZIONE DEI RICETTORI

RESPONSABILE INTEGRAZIONE PRESTAZIONI SPECIALISTICHE  
Dott. Ing. PIETRO MAZZOLI  
INGEGNERE STRUTTURE  
ISCRITTO OPINIONE INGEGNERI PRIMA 1812

IL CONCESSIONARIO  
Autosstrada Regionale Cispadana S.p.A.  
IL PRESIDENTE  
Giovanni Panzani