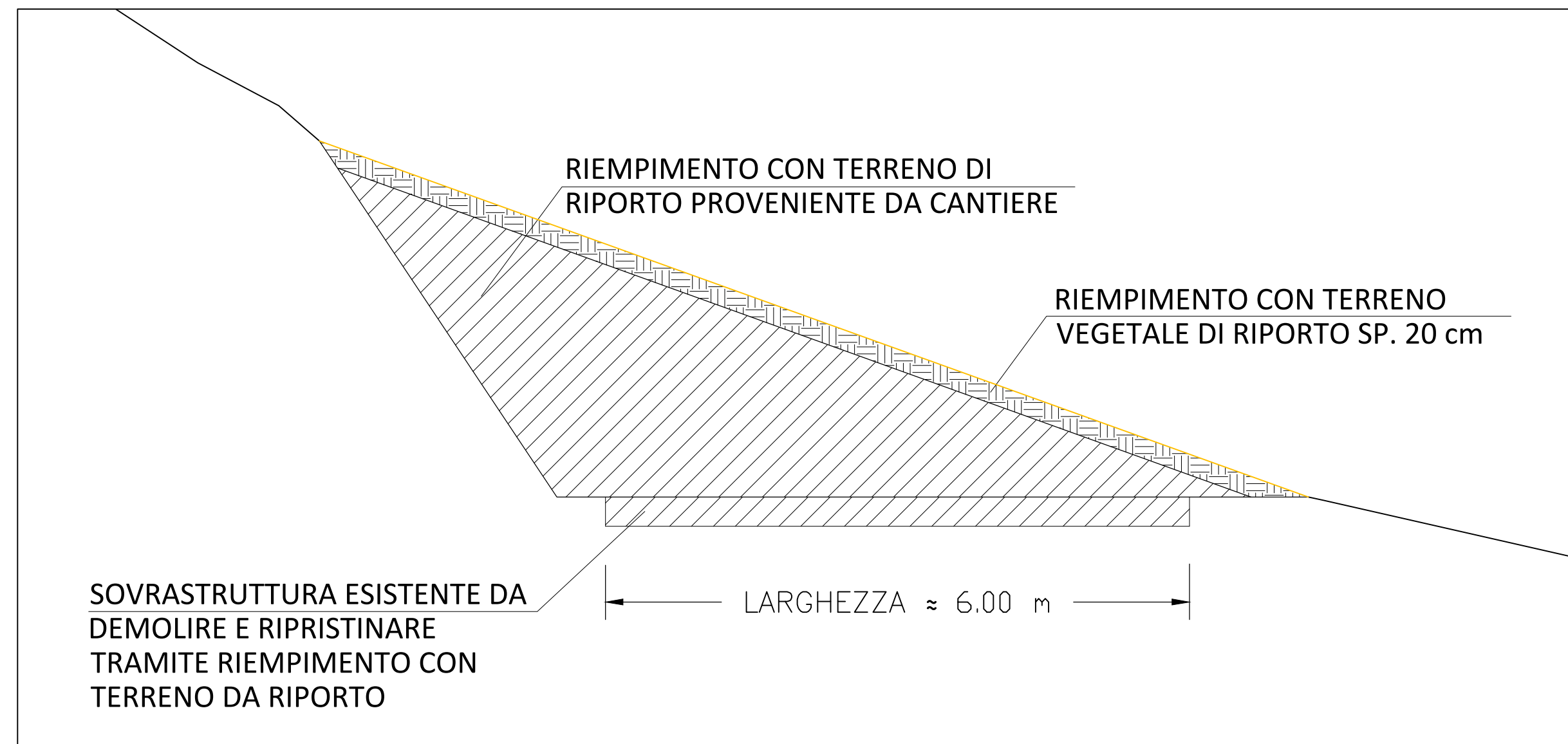
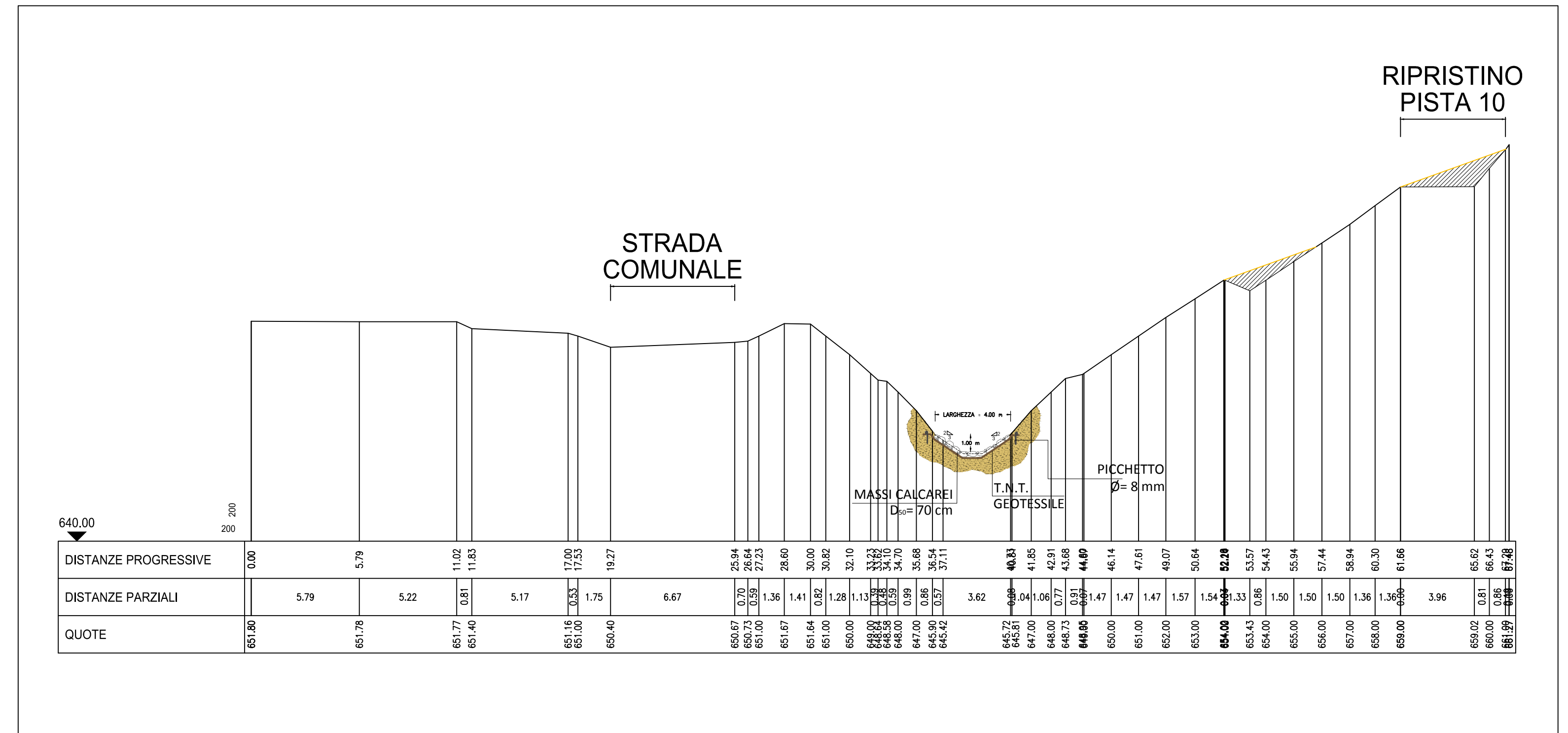


SEZIONE TIPO DI PROGETTO (SCALA 1:50)



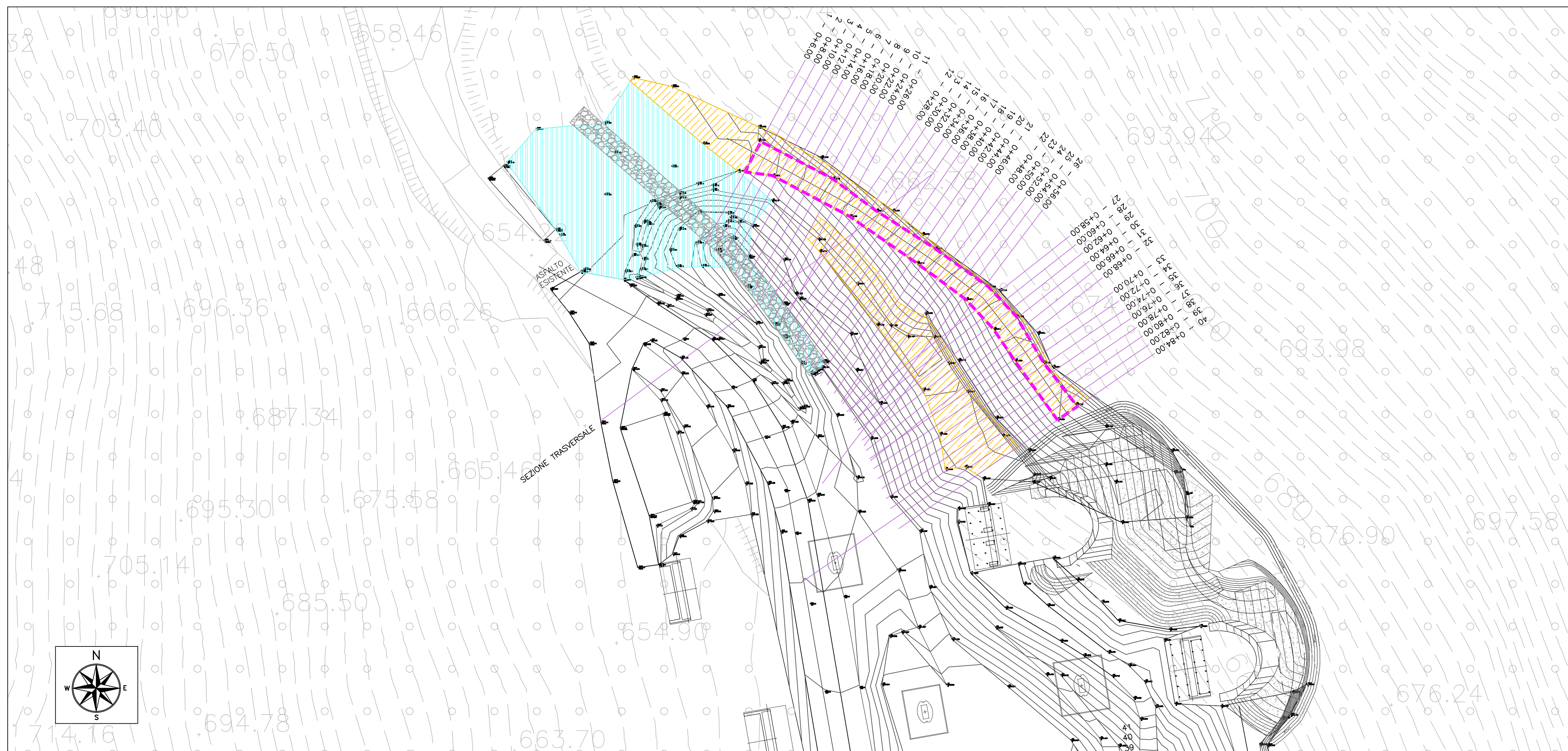
SEZIONE TRASVERSALE RIPRISTINO FOSSO (SCALA 1:200)



LEGENDA

- Limite ingombro pista n.10
- Area rimozione attraversamento esistente
- Area di rinterro
- Rivestimento alveo con massi calcarei D50 = 70cm

PLANIMETRIA DI PROGETTO (SCALA 1:500)



**ASSE VIARIO MARCHE-UMBRIA  
E QUADRILATERO DI PENETRAZIONE INTERNA  
MAXILOTTO 1**

**PROGETTO ESECUTIVO**

CONTRAENTE GENERALE		IL RESPONSABILE DEL CONTRAENTE GENERALE		
<b>Val di Chienti</b> S.C.p.A.				
GRUPPO DI PROGETTAZIONE DEL PROGETTO ESECUTIVO APPROVATO		IL PROGETTISTA		
ATI: TECHNITAL s.p.a. (mandataria) EGIS STRUCTURES & ENVIRONNEMENT S.A. SICS s.r.l. Società Italiana Consulenza Strada S.I.S. Studio di Ingegneria Stradale s.r.l. SOIL Geologia Geotecnica Opere in sotterraneo Difesa del territorio		IL GEOLOGO		
INTEGRAZIONE PRESTAZIONI SPECIALISTICHE <i>Dott. Ing. M. Raccosta</i>		IL RESPONSABILE DELLA CONGRUENZA FUNZIONALE CON IL PROGETTO ESECUTIVO APPROVATO (ATI: TECHNITAL-EGIS-SOIL-SIS-SICS)		
IL GEOLOGO <i>Dott. Geol. F. Ferrari</i>		LA DIREZIONE LAVORI		
VISTO: IL RESPONSABILE DEL PROCEDIMENTO	VISTO: IL COORDINATORE DELLA SICUREZZA IN FASE DI ESECUZIONE	<i>Dott. Ing. Vincenzo Lomma</i>		
SUBLOTTO 2.1: S.S. 77 "VAL DI CHIENTI" TRONCO PONTELATRAVE - FOLIGNO TRATTO VALMENOTRE - GALLERIA MUCCIA (esclusa galleria) RIPRISTINO VIABILITA' SECONDARIA - STRADA 10 STATO DI PROGETTO SISTEMAZIONI GEOMORFOLOGICHE (PLANIMETRIA, SEZIONI TIPO, PARTICOLARI SISTEMAZIONE IDRAULICA)				
Codice Unico di Progetto (CUP) F12C03000050011 ex F12C03000050010 (comunicazione CPE 20/04/2015)		REVISIONE	FOGLIO	SCALA
Opero: L0703 A2 E P CA40200 AMB P LA 021 Disciplina: P L A 021 Tip. Doc.: N. Progress.		A	-- --	Varie
D				
C				
B				
A	EMISSIONE	30/06/15	ARCELLI	PELLEGRINI RASIMELLI
REV.	DESCRIZIONE	DATA	REDATTO	VERIFICATO APPROVATO APPROVATO RESP. TECNICO ANAS