

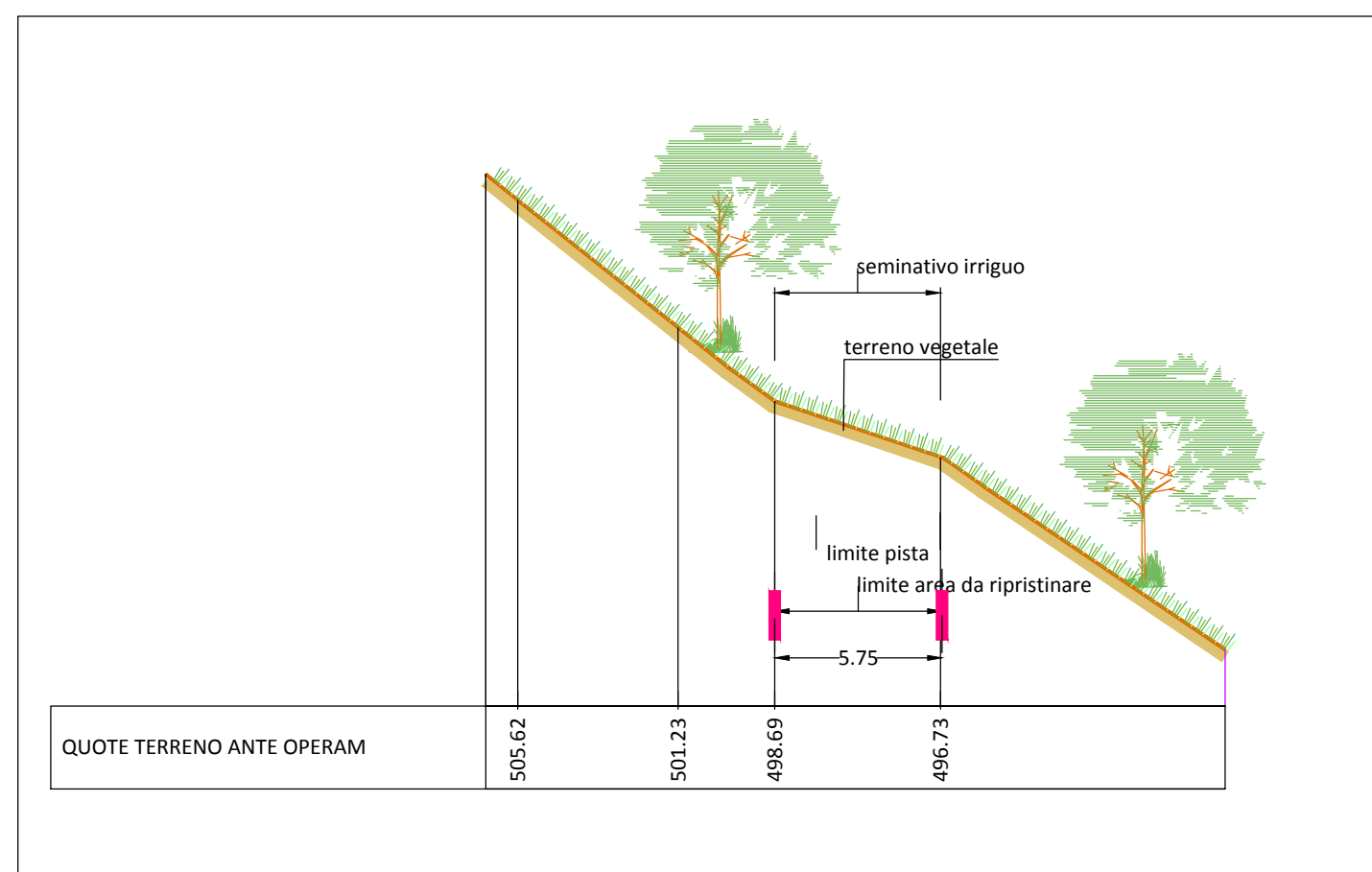
PLANIMETRIA STATO ANTE OPERAM - SCALA 1:1000



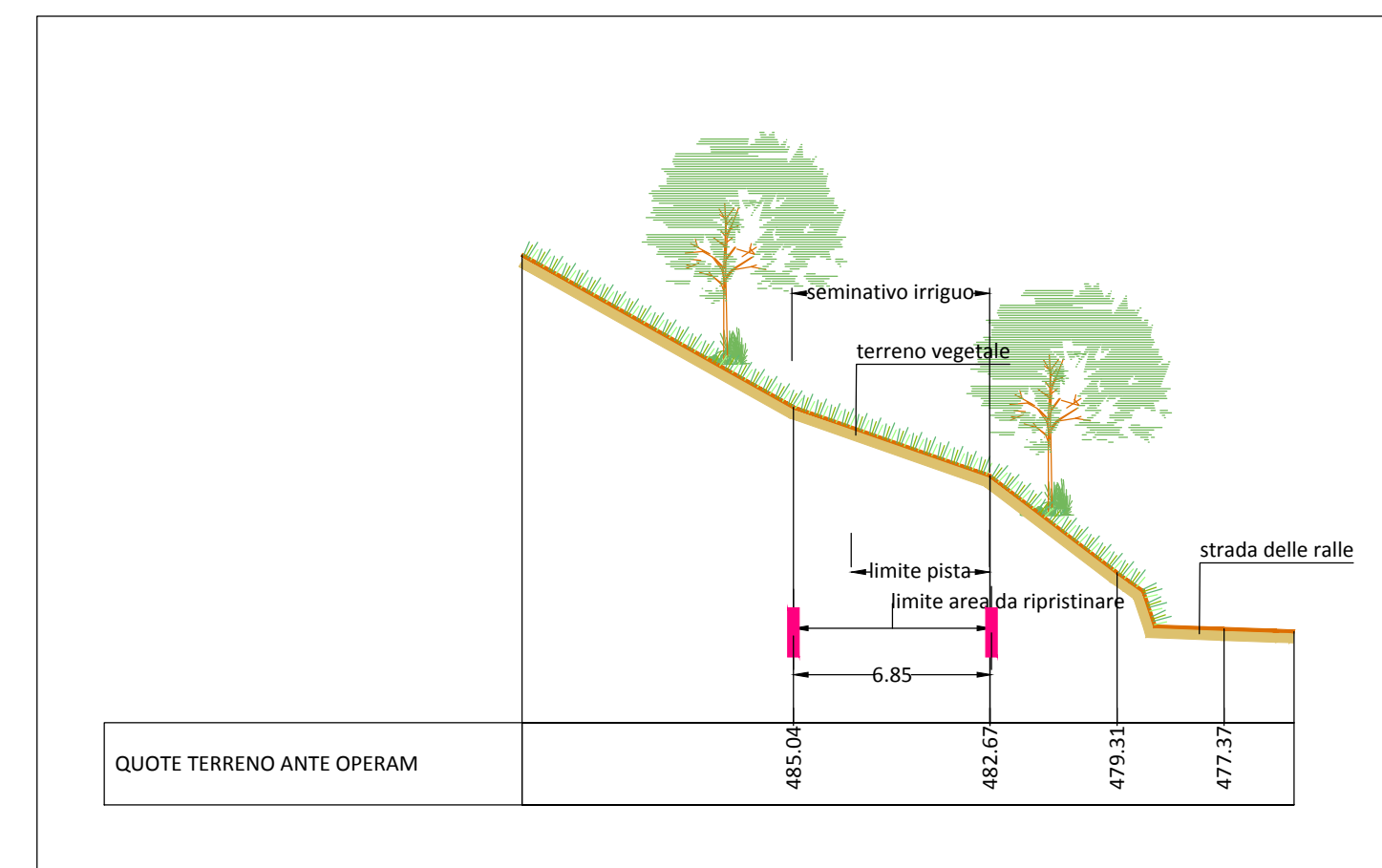
ORTOFOTO STATO ANTE OPERAM - SCALA 1:1000

LEGENDA

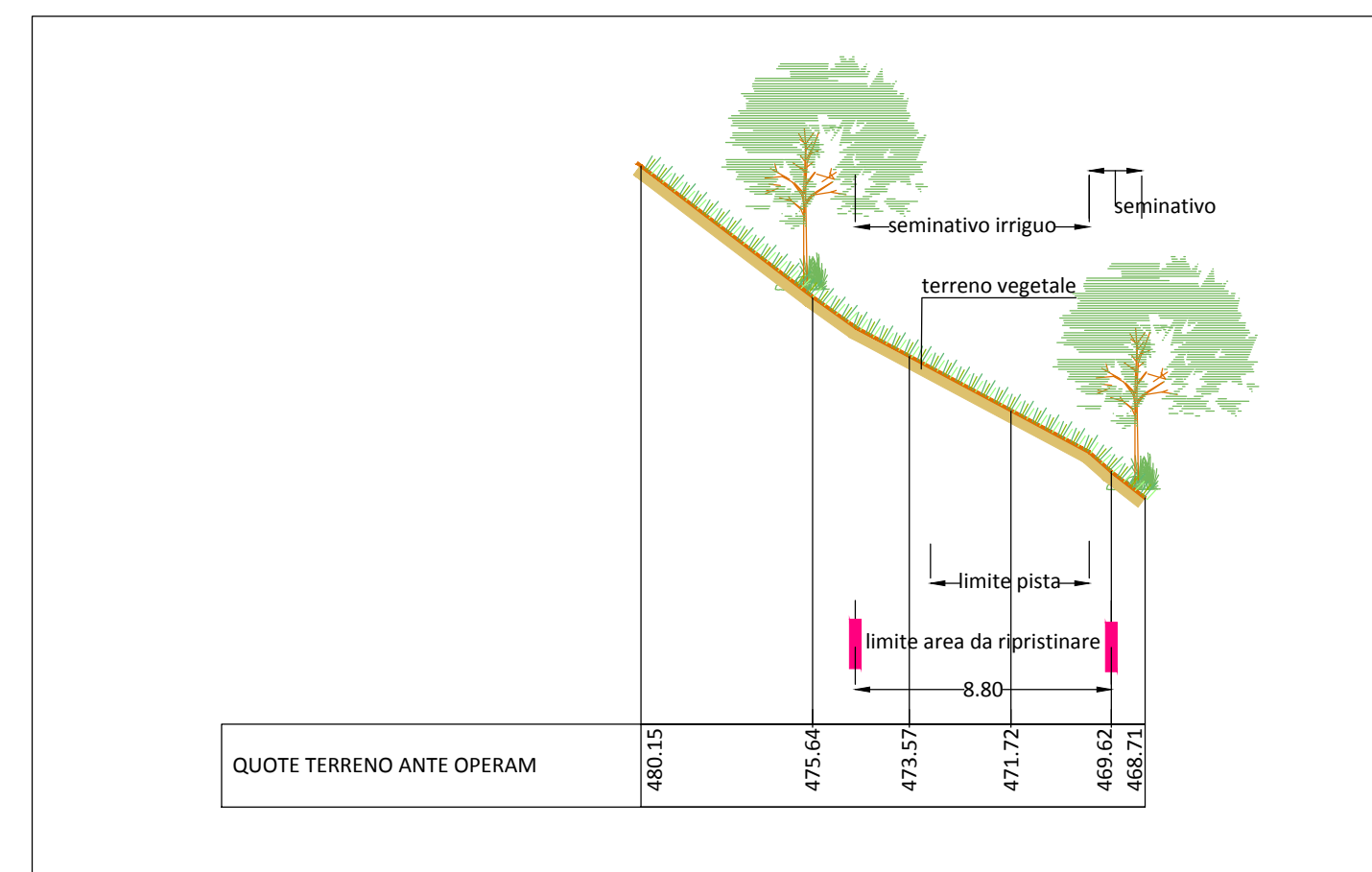
- Contorno area occupata
- Delimitazione strada di cantiere (da progetto esecutivo)
- Delimitazione effettiva strada di cantiere
- Seminativo
- Seminativo irriguo
- Bosco ceduo
- Vegetazione ripariale e/o boschiva
- Perimetro particella catastale
- 00 Identificativo particella catastale



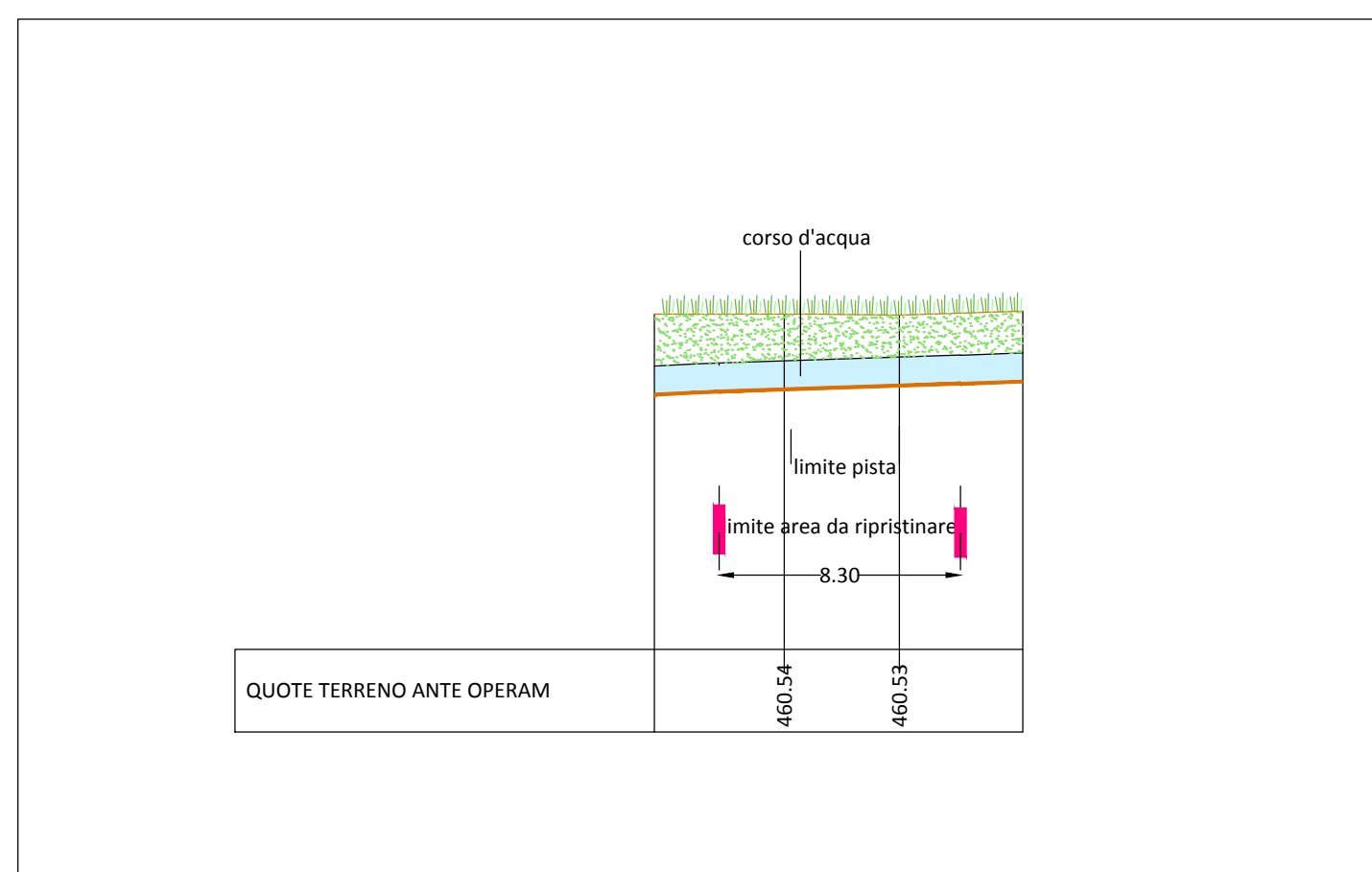
SEZIONE 1 - TIPO D - SCALA 1:250



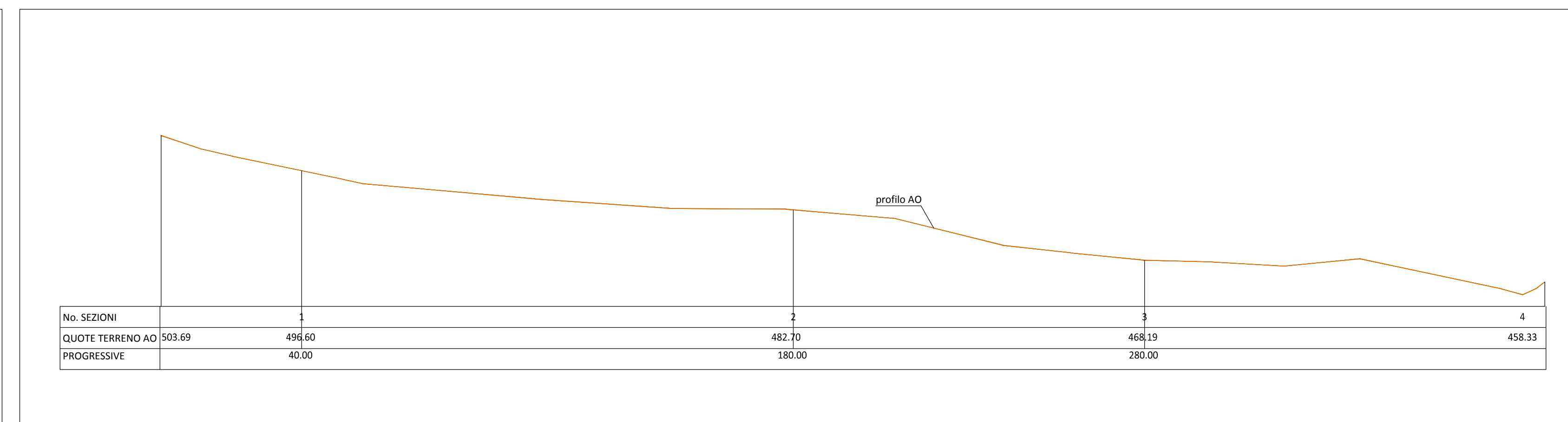
SEZIONE 2 - TIPO D - SCALA 1:250



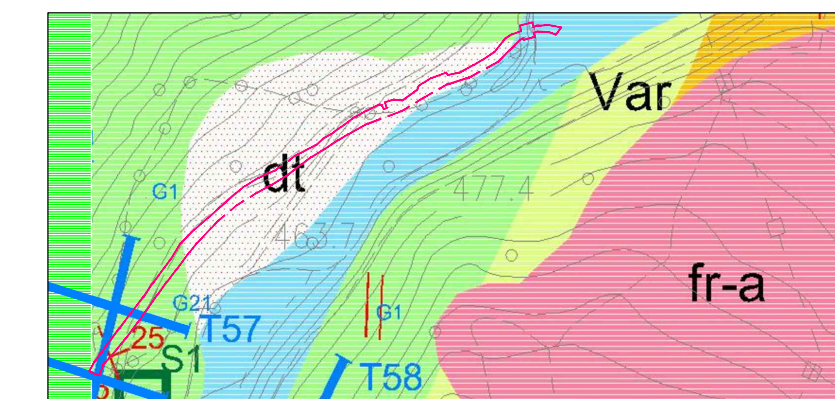
SEZIONE 3 - TIPO D - SCALA 1:250



SEZIONE 4 - GUADO - SCALA 1:250



PROFLO ANTE OPERAM - SCALA 1:1000 (asse X)/1:1000(asse Y)



CARTA GEOLOGICA - SCALA 1:5000

- dt** Depositi alluvionali
ghiaie prevalentemente grossolane con ciottoli, sabbie e limi (Olocene - Pleistocene sup.)
- fr** Scaglia rosata
alternanze policrome di calcari, calcari marnosi e marne calcaree. Stratificazione netta in strati sottili - medi (Turoniano sup. - Eocene medio p.p.)
- dt** Detriti di falda
ciottoli,ghiaie,ghiaie sabbiose e sabbie a vario grado di cementazione (Olocene - Pleistocene sup.)
- tr** Travertini
depositi concrezionati contenenti sabbie e limi calcarei, localmente litoidi in giacitura massiva o grossolanamente stratificati (Olocene - Pleistocene sup.)
- cin** Scaglia cinerea
alternanza di marne argillose, marne calcaree e subordinatamente calcari marnosi. Strati calcarei sottili e fogliettati (Oligocene - Burdigaliano)
- var** Scaglia variegata
alternanze policrome di calcari, calcari marnosi e marne calcaree. Strati sottili medi (Eocene sup. - Oligocene inf.)
- Conoide alluvionale e forme gravitative**

CARTA GEOLOGICA - SCALA 1:5000

**ASSE VIARIO MARCHE-UMBRIA
E QUADRILATERO DI PENETRAZIONE INTERNA
MAXILOTTO 1**

PROGETTO ESECUTIVO

CONTRAENTE GENERALE		IL RESPONSABILE DEL CONTRAENTE GENERALE																	
GRUPPO DI PROGETTAZIONE DEL PROGETTO ESECUTIVO APPROVATO		IL PROGETTISTA																	
ATI: TECHNITAL s.p.a. (mandataria) EGIS STRUCTURES & ENVIRONMENT S.A. SICS s.r.l. Società Italiana Consulenza Strade S.I.S. Studio di Ingegneria Stradale s.r.l. SOIL Geologia Geotecnica Opere in sotterraneo Difesa del territorio																			
INTEGRAZIONE PRESTAZIONI SPECIALISTICHE <i>Dott. Ing. M. Raccosta</i>		IL GEOLOGO																	
IL GEOLOGO <i>Dott. Geol. F. Ferrari</i>		IL RESPONSABILE DELLA CONGRUENZA FUNZIONALE CON IL PROGETTO ESECUTIVO APPROVATO (ATI: TECHNITAL-EGIS-SOIL-SIS-SICS)																	
VISTO:IL RESPONSABILE DEL PROCEDIMENTO	VISTO:IL COORDINATORE DELLA SICUREZZA IN FASE DI ESECUZIONE	LA DIREZIONE LAVORI																	
<i>Dott. Ing. Vincenzo Lomma</i>																			
SUBLOTTO 1.2: S.S. 77 "VAL DI CHIENTI" TRONCO PONTELATRAVE – FOLIGNO TRATTI FOLIGNO-VALMENOTRE E GALLERIA MUCCIA-PONTELATRAVE (inclusa galleria) RIPRISTINO VIABILITA' SECONDARIA – STRADA 24 STATO ANTE OPERAM: RILIEVO TOPOGRAFICO (Ortoto, Planimetria, Sezioni, Uso del suolo)																			
Codice Unico di Progetto (CUP) F12C03000050011 ex F12C03000050010 (comunicazione CPE 20/04/2015)		REVISIONE	FOGLIO																
<table border="1" style="width: 100%; border-collapse: collapse;"> <tr> <th>Opera</th> <th>Letto</th> <th>Stato</th> <th>Settore</th> <th>MIS</th> <th>Destinazione</th> <th>Tipi Doc.</th> <th>N. Progress.</th> </tr> <tr> <td>L0703</td> <td>A1</td> <td>E</td> <td>P</td> <td>CA10100</td> <td>CAN</td> <td>PLA</td> <td>067</td> </tr> </table>		Opera	Letto	Stato	Settore	MIS	Destinazione	Tipi Doc.	N. Progress.	L0703	A1	E	P	CA10100	CAN	PLA	067	A	000
Opera	Letto	Stato	Settore	MIS	Destinazione	Tipi Doc.	N. Progress.												
L0703	A1	E	P	CA10100	CAN	PLA	067												
<table border="1" style="width: 100%; border-collapse: collapse;"> <tr> <th>REV.</th> <th>DESCRIZIONE</th> <th>DATA</th> <th>REDATTO</th> <th>VERIFICATO</th> <th>APPROVATO</th> <th>APPROVATO RESP. TECNICO ANS</th> </tr> <tr> <td>A</td> <td>EMMISSIONE</td> <td>30.09.2015</td> <td>Scamardello C.</td> <td>Mandolini G.</td> <td>Lamberti R.</td> <td></td> </tr> </table>		REV.	DESCRIZIONE	DATA	REDATTO	VERIFICATO	APPROVATO	APPROVATO RESP. TECNICO ANS	A	EMMISSIONE	30.09.2015	Scamardello C.	Mandolini G.	Lamberti R.					
REV.	DESCRIZIONE	DATA	REDATTO	VERIFICATO	APPROVATO	APPROVATO RESP. TECNICO ANS													
A	EMMISSIONE	30.09.2015	Scamardello C.	Mandolini G.	Lamberti R.														