







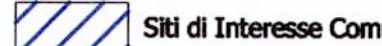
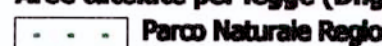
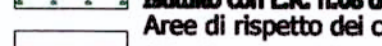
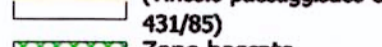

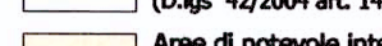



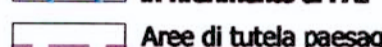

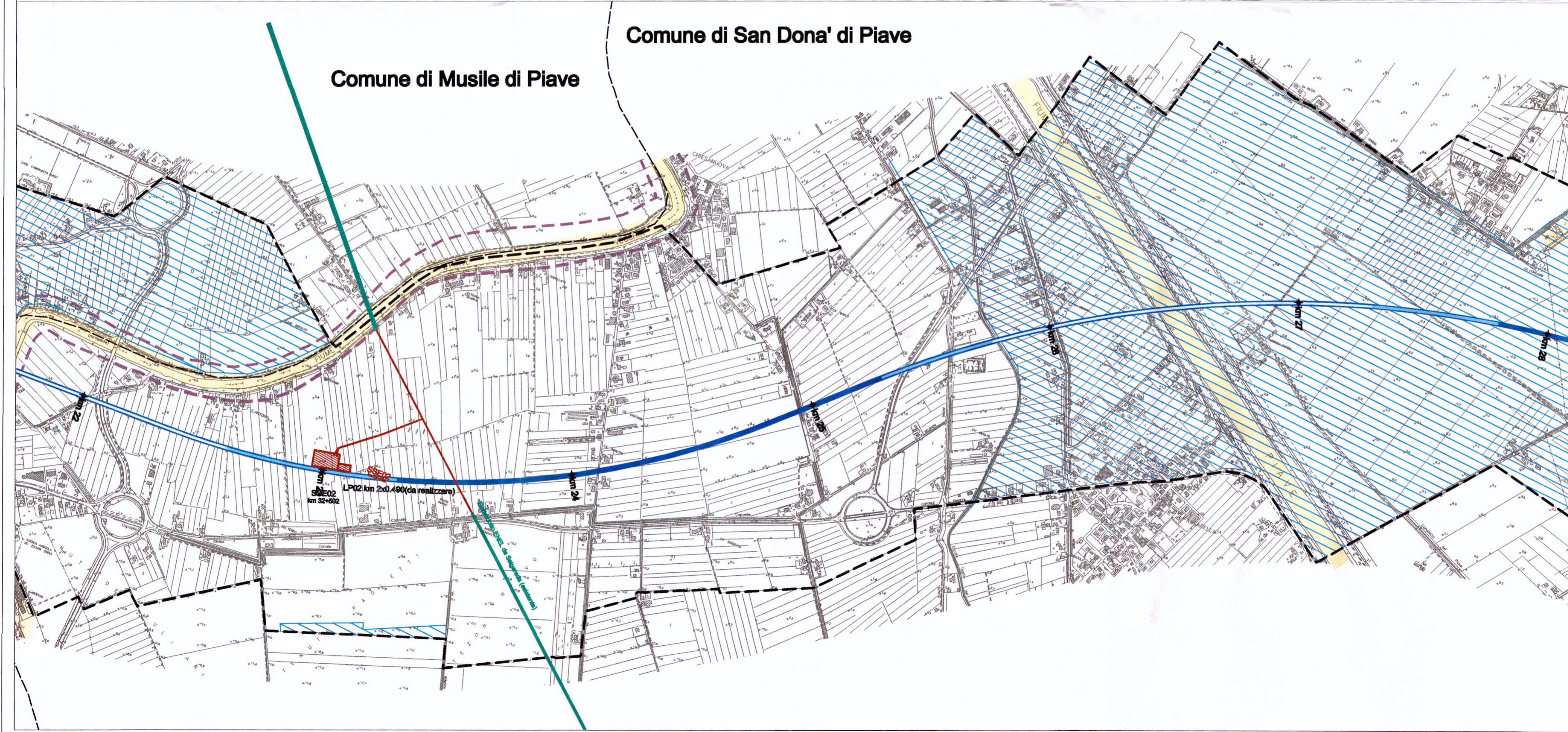

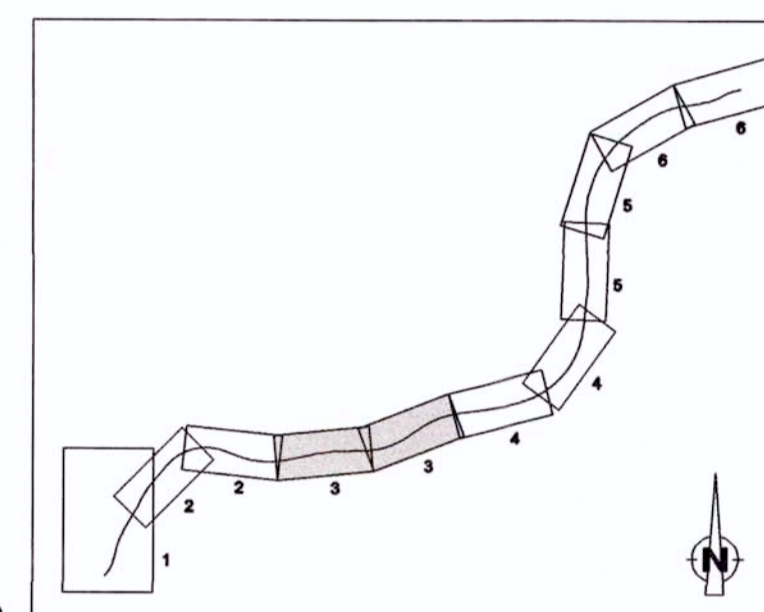


LEGENDA

-  Linea AV su rilevato
 -  Linea AV su viadotto
 -  Linea AV in galleria
 -  Linea AV su scotolare
 -  Confini comunali
 -  Elettrodotto esistente
 -  Elettrodotto di progetto
- Rete Natura 2000**
-  Zone di Protezione Speciale - Direttiva Uccelli 79/409/CE
 -  Siti di Interesse Comunitario - Direttiva Habitat 92/43/CE
- Aree tutelate per legge (D.lgs 42/2004)**
-  Parco Naturale Regionale del Fiume Sile (EUAPO240) Istituito con L.R. n.08 del 28.01.1991
 -  Aree di rispetto dei corsi d'acqua (Vincolo paesaggistico ex D.lgs 42/2004 art. 142, già ex L. 431/85)
 -  Zone boscate (Vincolo paesaggistico ex D.lgs 42/2004 art. 142, già ex L. 431/85)
 -  Vincolo forestale (D.lgs 42/2004 art. 142, già ex L. 431/1985)
 -  Aree di notevole interesse pubblico (D.lgs 42/2004 art.136 - già ex L. 1497/1939)
- Corsi d'acqua (R.D. 1775/1933)**
-  Vincolo monumentale - Tenuta Tron
 -  Vincolo monumentale
- Pianificazione di livello superiore**
-  Area a rischio idraulico e idrogeologico in riferimento al PAI
 -  Aree di tutela paesaggistica di interesse regionale e competenza provinciale e locale (PTRC '92, NTA, artt. 34 e 35)
 - Medio corso del Piave
 - Area protetta di interesse locale (L.R. 40/84 art. 27) - Parco regionale di interesse locale del Fiumi Reghenza e Isonzo e dei Laghi di Cirto - Istituito con DCP n. 20 del 20.03.2003 (TutelaPaesaggRegProv)
 - Bosco di Lison
 -  Zone umide (PTRC92, NTA, art. 21: zone che rientrano nella più ampia definizione dettata dal DPR n. 448 del 13/3/1976)
- Important Bird Area (IBA)**

Fonte:
PTCP Venezia (adozione 2008)
PTCP Treviso (approvazione 2010)
Ministero per i Beni e le Attività Culturali - SITAP
Ministero dell'Ambiente e della Tutela del Territorio e del Mare, DPN, Natura 2000



COMMITTENTE:



PROGETTAZIONE:



U.O.: AMBIENTE E ARCHEOLOGIA

PROGETTO PRELIMINARE
NUOVA LINEA AV/AC VENEZIA - TRIESTE
TRATTA AEROPORTO MARCO POLO - PORTOGRUARO

STUDIO DI IMPATTO AMBIENTALE
QUADRO DI RIFERIMENTO PROGRAMMATICO
CARTA DEI VINCOLI E DEI REGIMI DI TUTELA

Tav. n.3/6
SCALA:
1 : 10.000


COMMESSA LOTTO FASE ENTE TIPO DOC. OPERA/DISCIPLINA PROGR. REV.

L 3 4 5 00 R 22 N4 SA000P 003 A

Revis.	Descrizione	Redatto	Data	Verificato	Data	Approvato	Data	Autorizzato	Data
A	EMISSIONE ESECUTIVA	F. Ventura S. Occhi	Novembre 2010	G. Dejelli	Novembre 2010	D. Foschetti	Novembre 2010	A. Marino	Novembre 2010

ITALFER S.p.A.
Dott. Arch. Antonio Marino
Ordine Architetti Roma
n. 2076

File: L34600R22N4SA000P003A.dwg n.Elab.: 3



Questo progetto è cofinanziato dalla Comunità Europea