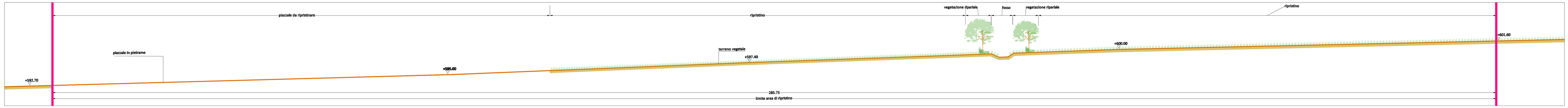

SEZIONE 3 - SCALA 1:250

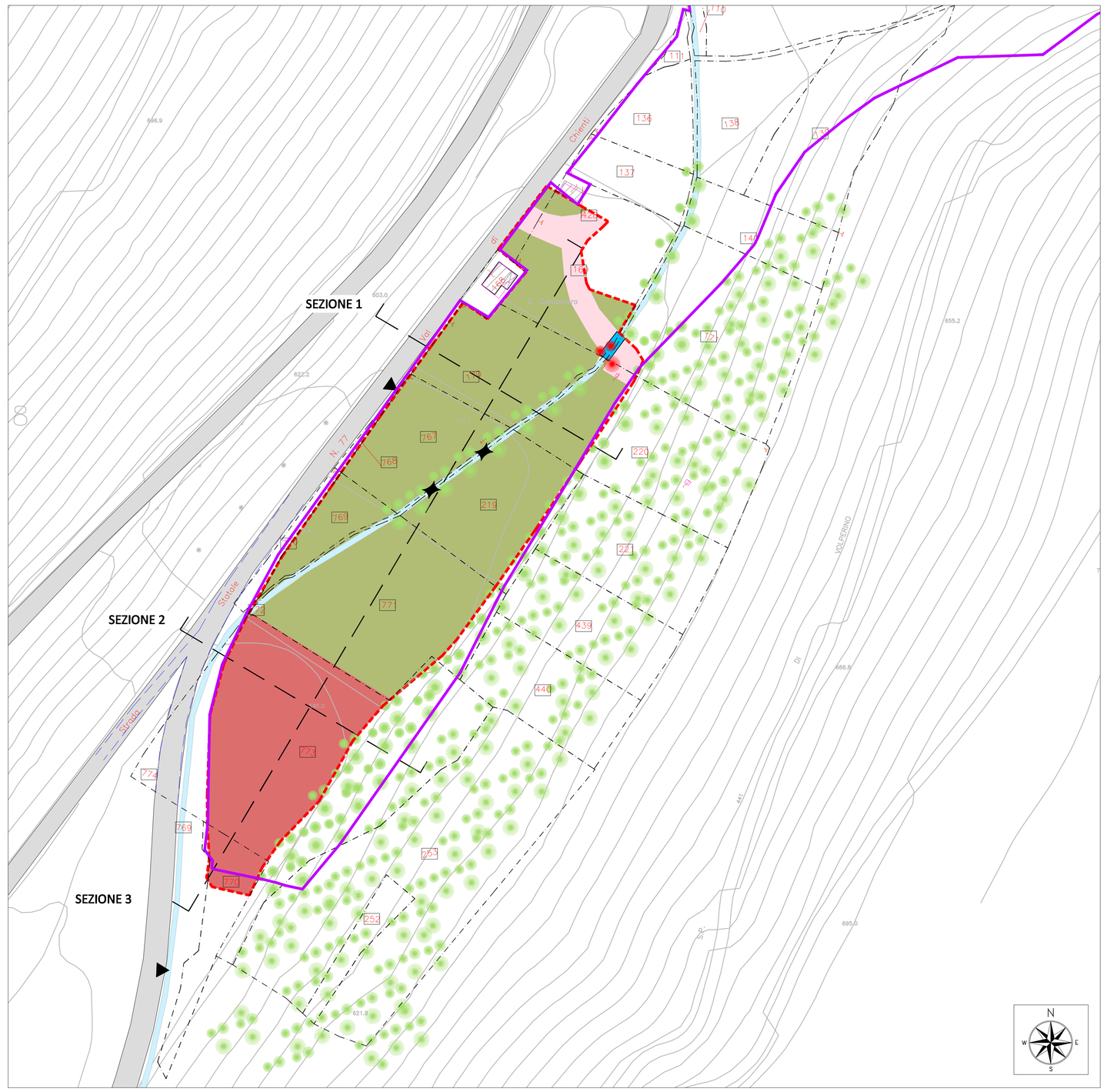

PLANIMETRIA DI PROGETTO - SCALA 1:1000

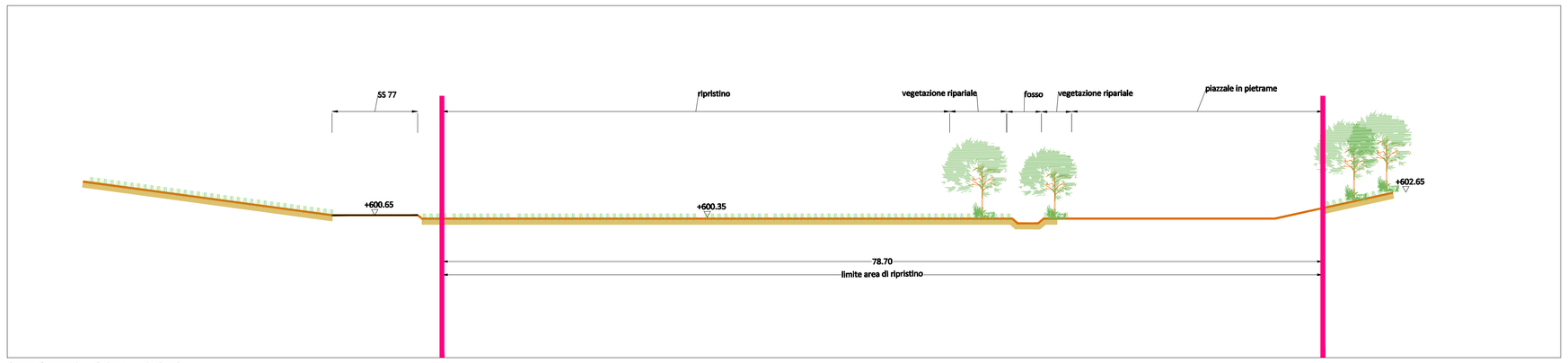

SEZIONE 1 - SCALA 1:250

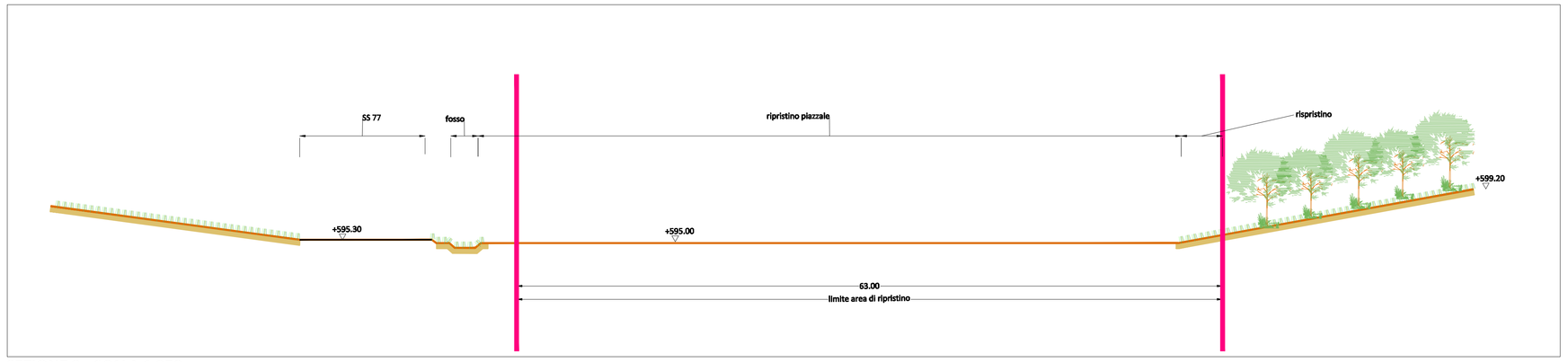

SEZIONE 2 - SCALA 1:250

LEGENDA

- Contorno area occupata
- Delimitazione effettiva area di cantiere e area da ripristinare
- Corso d'acqua
- Asfalto esistente
- Ripristino
- Piazzale occupato da ripristinare
- Smantellamento dell'attraversamento del fosso e ripiantumazione con le specie preesistenti (vegetazione ripariale)
- Vegetazione ripariale e/o boschiva
- Essenze oggetto di compensazione ambientale
- Accesso esistente alla particella
- Attraversamento esistente del fosso da ripristinare
- Viabilità di accesso da ripristinare
- Profilo Ante Operam e Stato di fatto
- Terreno vegetale (H=40 cm)
- perimetro particella catastale
- Identificativo particella catastale

ORTOFOTO STATO ANTE OPERAM DA RISPRISTINARE - SCALA 1:2000

DATI DIMENSIONALI

Area Cantiere PC1 (da progetto) = 20.560 mq

Area di Stoccaggio = 11.217 mq

Area Accumulo Scotico = 2.758 mq

Area da ripristinare = 20.160,34 mq

QUADRILATERO Marche Umbria S.p.A.

ASSE VIARIO MARCHE–UMBRIA
E QUADRILATERO DI PENETRAZIONE INTERNA
MAXILOTTO 1

PROGETTO ESECUTIVO

CONTRAENTE GENERALE

Val di Chienti S.C.p.A.

IL RESPONSABILE DEL CONTRAENTE GENERALE

IL PROGETTISTA

GRUPPO DI PROGETTAZIONE DEL PROGETTO ESECUTIVO APPROVATO

ATI: TECHNITAL s.p.a. (mandataria)
EGIS STRUCTURES & ENVIRONNEMENT S.A.
SICS s.r.l. Società Italiana Consulenza Strade
S.I.S. Studio di Ingegneria Stradale s.r.l.
SOIL Geologia Geotecnica Opere in sotterraneo Difesa del territorio

INTEGRAZIONE PRESTAZIONI SPECIALISTICHE Dott. Ing. M. Raccosta

IL GEOLOGO

IL GEOLOGO Dott. Geol. F. Ferrari

IL RESPONSABILE DELLA CONGRUENZA FUNZIONALE CON IL PROGETTO ESECUTIVO APPROVATO (ATI: TECHNITAL-EGIS-SOIL-SIS-SICS)

VISTO:IL RESPONSABILE DEL PROCEDIMENTO
Dott. Ing. Vincenzo Lomma

VISTO:IL COORDINATORE DELLA SICUREZZA IN FASE DI ESECUZIONE

LA DIREZIONE LAVORI

SUBLOTTO 2.1: S.S. 77 "VAL DI CHIENTI" TRONCO PONTELATRAVE – FOLIGNO
TRATTO VALMENOTRE – GALLERIA MUCCIA (esclusa galleria)

RIPRISTINO DELLE AREE DI CANTIERE – **PC1: CASENOVE**
PROGETTO: SISTEMAZIONE PAESAGGISTICO-AMBIENTALE
(Planimetria, Sezioni e Ortofoto)

Codice Unico di Progetto (CUP) F12C03000050010 (Delibera CIPE 13/2004)

CODIFICA ELAB. e TITOLO	Opera	Lotto	Sub-Sistema	WBS	Disciplina	Tipo Doc.	N. Progressivo	REVISIONE	FOGLIO	SCALA
	L0703	A2	E	P	CA4010	AMB	PLA	0005	C	

REV.	DESCRIZIONE	DATA	REDATTO	VERIFICATO	APPROVATO	APPROVATO RESP. TECNICO ANAS
D						
C	REVISIONE	04/02/2016	FALCONE	PELLEGRINI	RASIMELLI	
B	REVISIONE	14/10/2015	FALCONE	PELLEGRINI	RASIMELLI	
A	EMISSIONE	01/08/14	FALCONE	PELLEGRINI	RASIMELLI	