SEZIONE 3 - SCALA 1:250

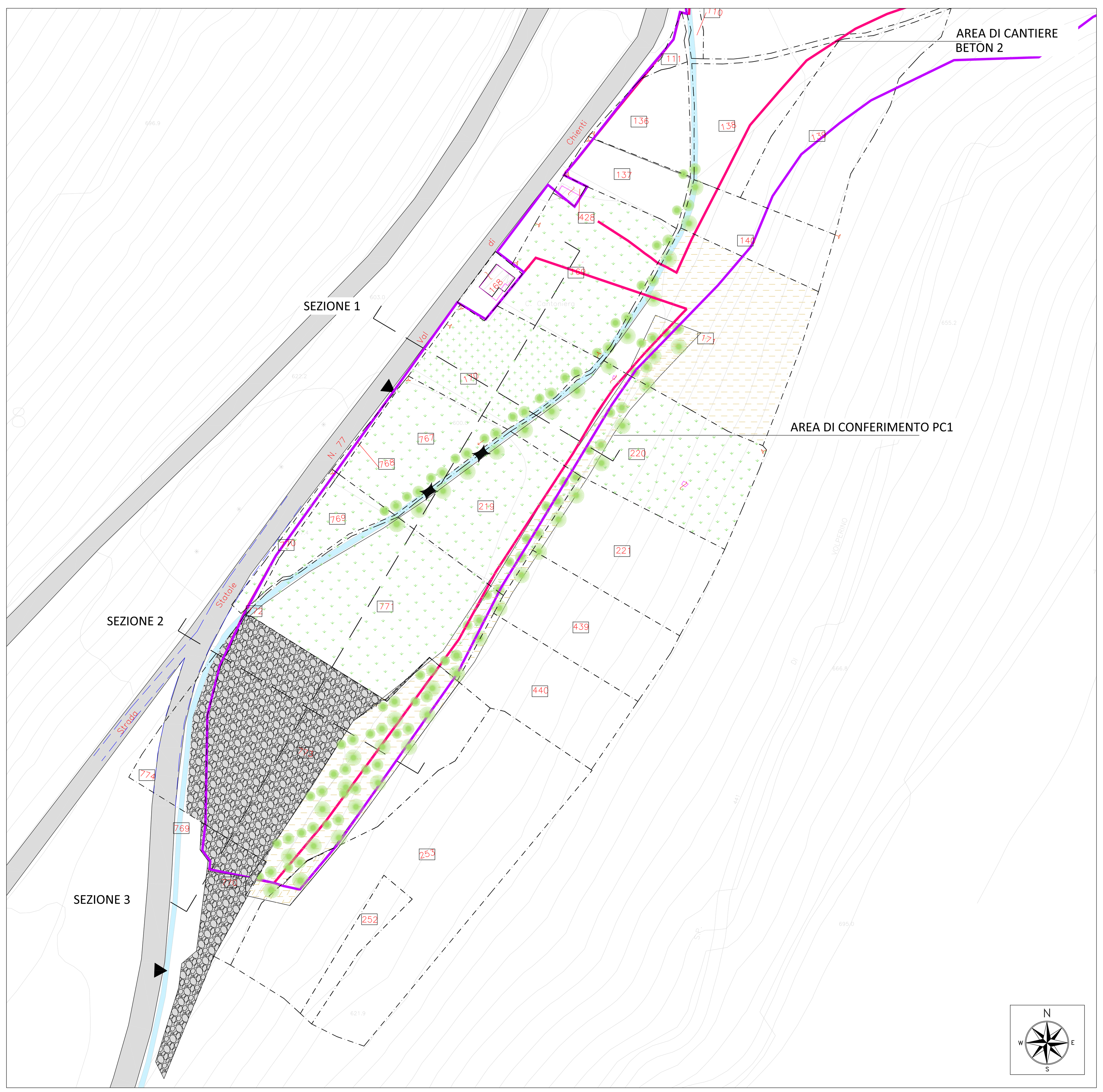

PLANIMETRIA STATO ANTE OPERAM - SCALA 1:1000

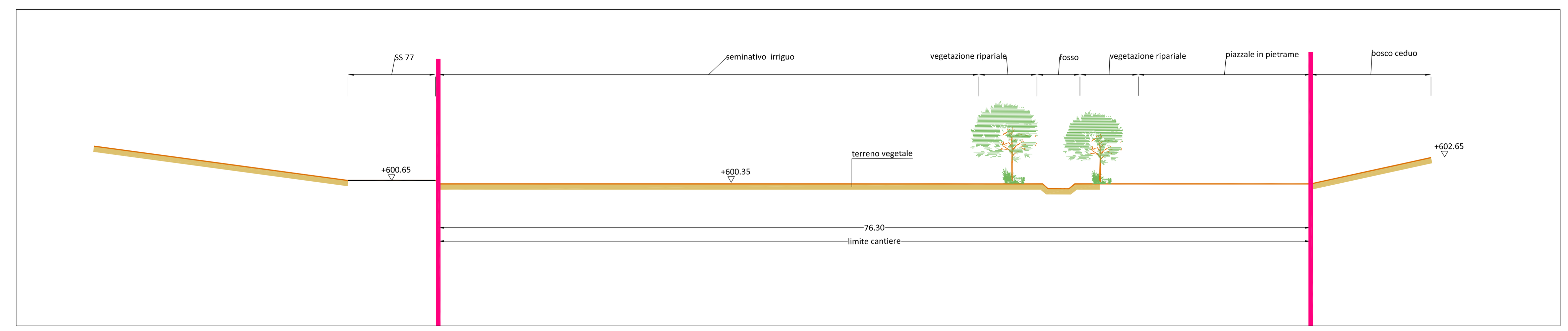

SEZIONE 1 - SCALA 1:250

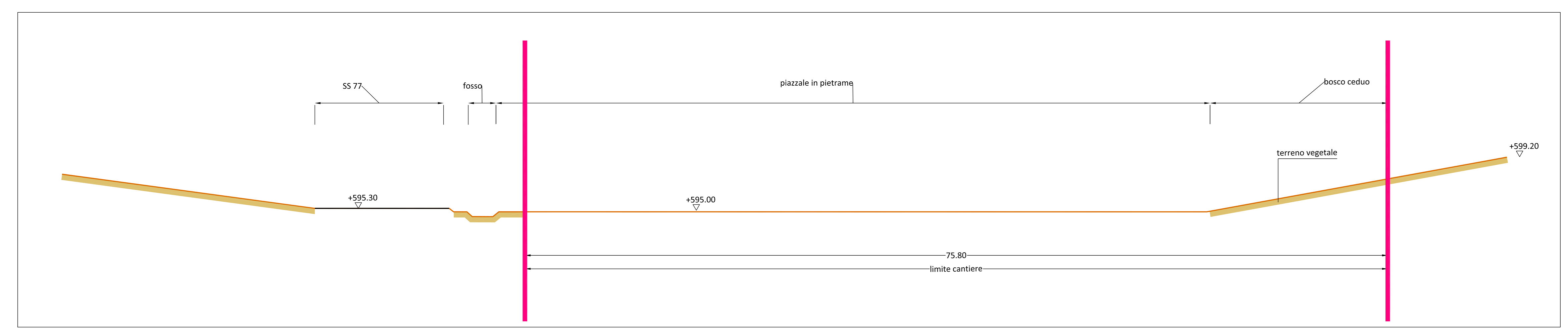

SEZIONE 2 - SCALA 1:250

LEGENDA

- Contorno area occupata
- Delimitazione area di cantiere (da progetto esecutivo)
- Corso d'acqua
- Asfalto
- Bosco ceduo/Pineta artificiale
- Piazzale in pietrame
- Seminativo
- Seminativo irriguo
- Vegetazione ripariale e/o boschiva
- Accesso esistente alla particella
- Attraversamento esistente del fosso
- perimetro particella catastale
- 00 identificativo particella catastale

DATI DIMENSIONALI

Area di conferimento PC1 (da Prog. Esec.)= 20.560 mq

ORTOFOTO STATO ANTE OPERAM SCALA 1:2000

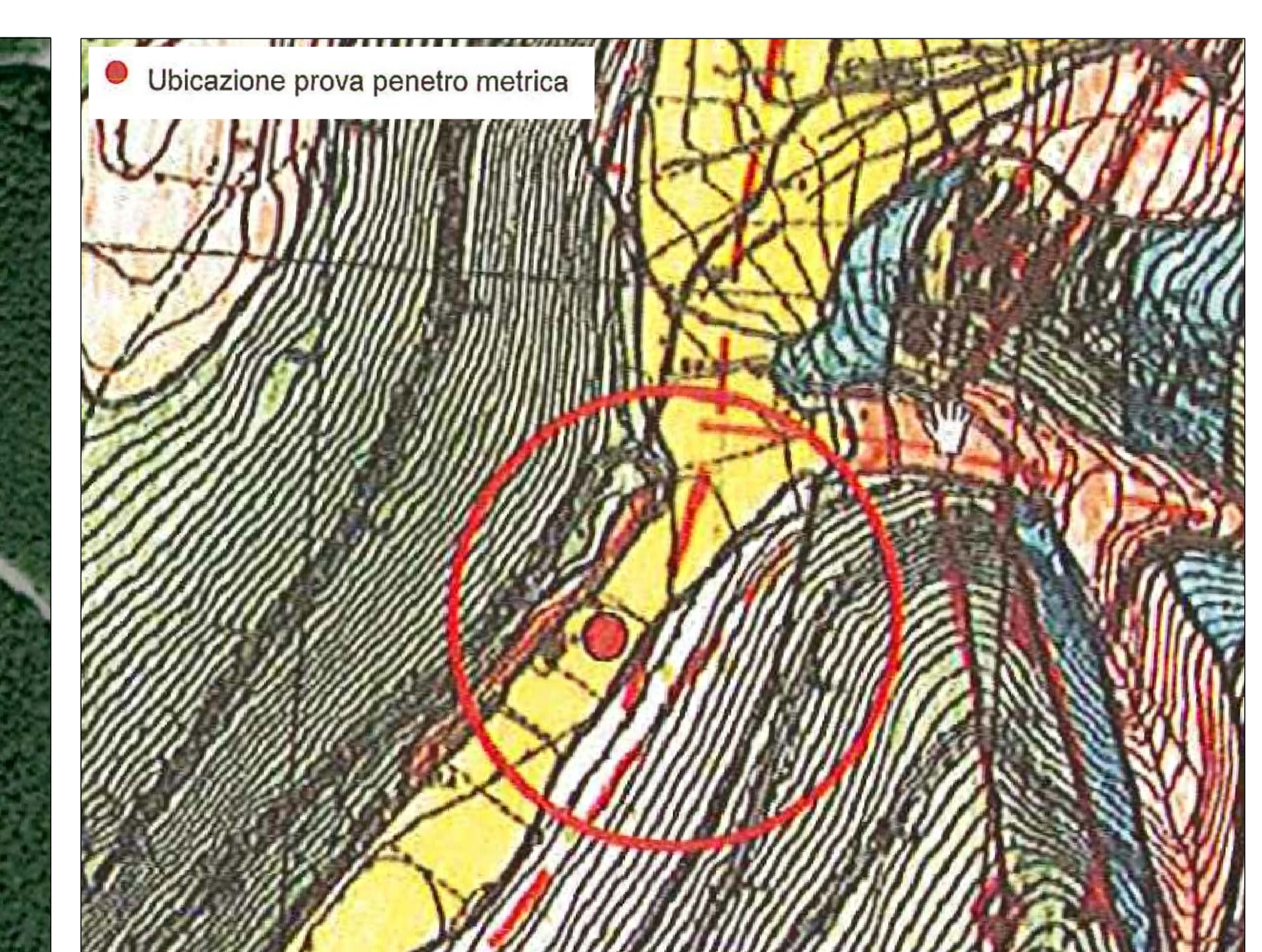

CARTA GEOLOGICA SCALA 1:5000

ALLUVIONI ATTUALI - RECENTI (a) ED ANTICHE (an) Sigla **a-an**

(Alluvioni attuali, col. Stab. n.44 - Alluvioni recenti e antiche, col. Stab. 34)

In base a considerazioni morfologiche e geologiche potranno essere effettuate più suddivisioni con dei numeri "n" rappresentanti i rapporti cronologici relativi. Per convenzione un numero più basso indica un'unità litostratigrafica più antica ad eccezione delle sezioni n. 347-010 "Collestatte", n. 336-130 "Strettura" e n. 336-140 "Ferentillo".
Limi sabbiosi e limi argillosi con inglobati depositi lentiformi e nastriformi di ghiaie e ghiaie sabbiose. Ghiaie sciolte o debolmente cementate, talora a stratificazione incrociata, con intercalazioni di lenti di sabbie bruno-giallastre e di argille grigie.
Ghiaie e ghiaie con sabbia - **gs** (pallinato), sabbie e sabbie limose - **sl** (puntinato), limi argillosi e argille - **la** (tratteggiato).
a-Olocene
an-Pleistocene-Olocene

QUADRILATERO Marche Umbria S.p.A.

ASSE VIARIO MARCHE–UMBRIA
E QUADRILATERO DI PENETRAZIONE INTERNA
MAXILOTTO 1

PROGETTO ESECUTIVO

CONTRAENTE GENERALE Val di Chienti S.C.p.A.	IL RESPONSABILE DEL CONTRAENTE GENERALE
	IL PROGETTISTA
GRUPPO DI PROGETTAZIONE DEL PROGETTO ESECUTIVO APPROVATO ATI: TECHNITAL s.p.a. (mandataria) EGIS STRUCTURES & ENVIRONNEMENT S.A. SICS s.r.l. Società Italiana Consulenza Strade S.I.S. Studio di Ingegneria Stradale s.r.l. SOIL Geologia Geotecnica Opere in sotterraneo Difesa del territorio INTEGRAZIONE PRESTAZIONI SPECIALISTICHE Dott. Ing. M. Raccosta IL GEOLOGO Dott. Geol. F. Ferrari	IL GEOLOGO IL RESPONSABILE DELLA CONGRUENZA FUNZIONALE CON IL PROGETTO ESECUTIVO APPROVATO (ATI: TECHNITAL–EGIS–SOIL–SIS–SICS)
VISTO:IL RESPONSABILE DEL PROCEDIMENTO Dott. Ing. Vincenzo Lomma / VISTO:IL COORDINATORE DELLA SICUREZZA IN FASE DI ESECUZIONE	LA DIREZIONE LAVORI

SUBLOTTO 2.1: S.S. 77 "VAL DI CHIENTI" TRONCO PONTELATRAVE – FOLIGNO
TRATTO VALMENOTRE – GALLERIA MUCCIA (esclusa galleria)
RIPRISTINO DELLE AREE DI CANTIERE – **PC1: CASENOVE**
STATO ANTE OPERAM: RILIEVO
(Ortofoto, Planimetria, Sezioni, Uso del suolo, Carta geologica)

Codice Unico di Progetto (CUP) F12C03000050010 (Delibera CIPE 13/2004)

CODICE ELAB. e FILE	Opera	Lotto	Stato	Settore	WBS	Disciplina	Tipo Doc.	N. Progress.	REVISIONE	FOGLIO	SCALA
	L0703	A2	E	P	CA40100	CAN	PLA	011	C		

REV.	DESCRIZIONE	DATA	REDATTO	VERIFICATO	APPROVATO	APPROVATO RESP. TECNICO ANAS
D						
C	REVISIONE	04/02/2016	FALCONE	PELLEGRINI	RASIMELLI	
B	REVISIONE	14/10/2015	FALCONE	PELLEGRINI	RASIMELLI	
A	EMISSIONE	01/08/14	FALCONE	PELLEGRINI	RASIMELLI	