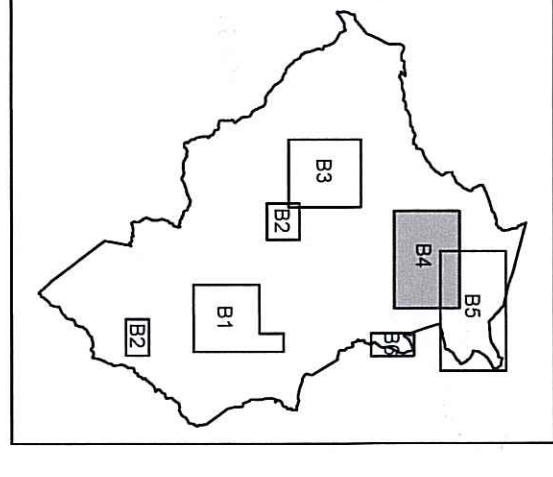


**COMUNE DI CAVRIGLIA**  
Provincia di Arezzo

**REGOLAMENTO URBANISTICO**  
Varante di aggiornamento della disciplina urbanistica dell'assetto insediativo, intervenendo ed editti del territorio urbanizzato, con riferimento alle norme del Piano Strutturale ai sensi della L.R. n. 7/2005  
Atto del procedimento G.M. n. 178 del 19.07.2012  
Adozione Consuntiva n. 38 del 28.03.2013

**ELABORATI DEFINITIVI DOPO LEAMRE Osservazioni:**  
**MILETO - SANTA BARBARA**  
Scala: 1:2.000



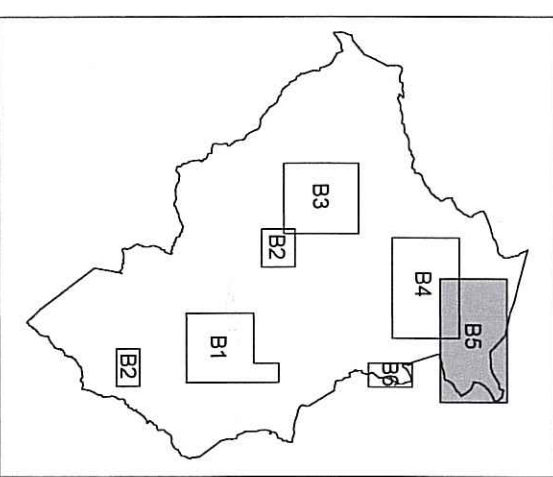
**CONDIZIONI PER IL RILASCIO DEL TERRENO:**  
PRONTO PER IL RILASCIO DEL TERRENO  
PRONTO PER IL RILASCIO DEL TERRENO  
PRONTO PER IL RILASCIO DEL TERRENO  
PRONTO PER IL RILASCIO DEL TERRENO

**CONDIZIONI PER IL RILASCIO DEL TERRENO:**  
PRONTO PER IL RILASCIO DEL TERRENO  
PRONTO PER IL RILASCIO DEL TERRENO  
PRONTO PER IL RILASCIO DEL TERRENO  
PRONTO PER IL RILASCIO DEL TERRENO

**COMUNE DI CAVRIGLIA**  
Provincia di Arezzo

**REGOLAMENTO URBANISTICO**  
Varante di aggiornamento della disciplina urbanistica dell'assetto insediativo, intervenendo ed editti del territorio urbanizzato, con riferimento alle norme del Piano Strutturale ai sensi della L.R. n. 7/2005  
Atto del procedimento G.M. n. 178 del 19.07.2012  
Adozione Consuntiva n. 38 del 28.03.2013

**ELABORATI DEFINITIVI DOPO LEAMRE Osservazioni:**  
**T.M. B5**  
**SAN CIPRIANO - CENTINALE**  
Scala: 1:2.000



**CONDIZIONI PER IL RILASCIO DEL TERRENO:**  
PRONTO PER IL RILASCIO DEL TERRENO  
PRONTO PER IL RILASCIO DEL TERRENO  
PRONTO PER IL RILASCIO DEL TERRENO  
PRONTO PER IL RILASCIO DEL TERRENO

**CONDIZIONI PER IL RILASCIO DEL TERRENO:**  
PRONTO PER IL RILASCIO DEL TERRENO  
PRONTO PER IL RILASCIO DEL TERRENO  
PRONTO PER IL RILASCIO DEL TERRENO  
PRONTO PER IL RILASCIO DEL TERRENO

**TERRA RETE ITALIA SpA**  
Ditta Programmazione e Infrastrutture SpA  
Piazzale della Repubblica 10  
00187 Roma, Italia  
Tel. +39 06 81984222

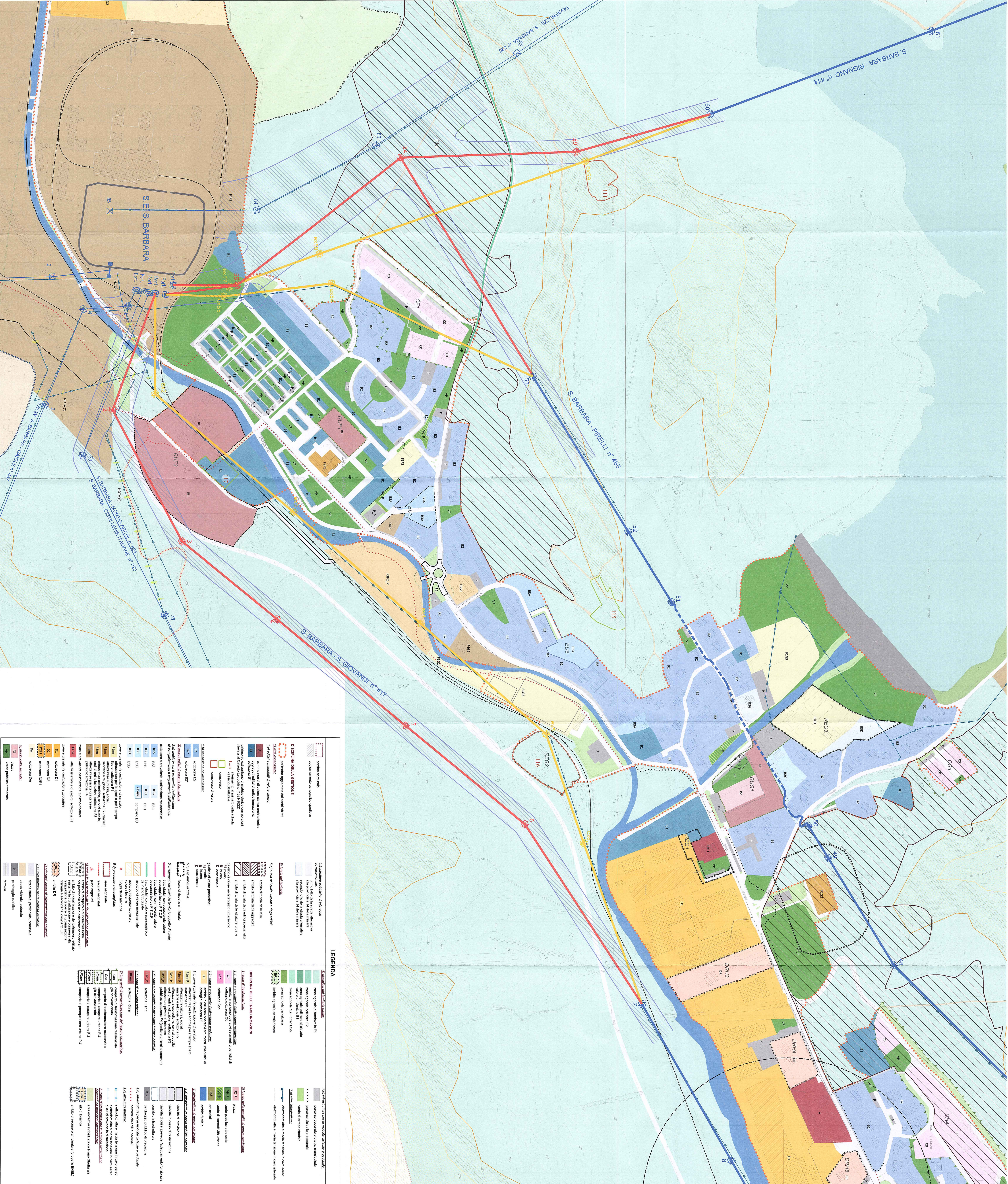
**CONFERMA PER LA PROVA DI RILASCIO DEL TERRENO**

NO	REVISIONI	DATA	DESCRIZIONE	CAUSE	PROF.
01	PRONTO PER IL RILASCIO DEL TERRENO				

**CANTONIERA**  
TECNOLOGIA EDILIZIA  
**DU3465B1CDX25767**  
TECNOLOGIA EDILIZIA

**ESISTENZE:**  
Elettricità a 132 KV n. 414 - 417 - 465  
Rilascio elettricità a 132 KV in località S.Barbara Comune di Cavriglia (AR)  
Ripartimento Urbanistico Variante Pianificazione con Area DA 205/00206

**REVISIONI:**  
1.1/1



**LEGENDA**

**ZONA AGRICOLA**  
A11: zona agricola di coltivazione  
A12: zona agricola di coltivazione  
A13: zona agricola di coltivazione  
A14: zona agricola di coltivazione

**ZONA INDUSTRIALE**  
I1: zona industriale di tipo "B"  
I2: zona industriale di tipo "C"  
I3: zona industriale di tipo "D"  
I4: zona industriale di tipo "E"

**ZONA RESIDUARIA**  
R1: zona residenziale di tipo "B"  
R2: zona residenziale di tipo "C"  
R3: zona residenziale di tipo "D"  
R4: zona residenziale di tipo "E"  
R5: zona residenziale di tipo "F"  
R6: zona residenziale di tipo "G"  
R7: zona residenziale di tipo "H"  
R8: zona residenziale di tipo "I"

**ZONA COMERCIALE**  
C1: zona commerciale di tipo "B"  
C2: zona commerciale di tipo "C"  
C3: zona commerciale di tipo "D"  
C4: zona commerciale di tipo "E"

**ZONA PUBBLICA**  
P1: zona pubblica di tipo "B"  
P2: zona pubblica di tipo "C"  
P3: zona pubblica di tipo "D"

**ZONA VERDE**  
V1: zona verde di tipo "B"  
V2: zona verde di tipo "C"  
V3: zona verde di tipo "D"

**ZONA PROTETTA**  
Pr1: zona protetta di tipo "B"  
Pr2: zona protetta di tipo "C"  
Pr3: zona protetta di tipo "D"

**ZONA ACQUEDOTTO**  
AQ1: zona acquedotto di tipo "B"  
AQ2: zona acquedotto di tipo "C"  
AQ3: zona acquedotto di tipo "D"

**ZONA AEREA PROTETTA**  
AP1: zona aerea protetta di tipo "B"  
AP2: zona aerea protetta di tipo "C"  
AP3: zona aerea protetta di tipo "D"

**ZONA AEREA PROTETTA (AR)**  
AP1: zona aerea protetta di tipo "B"  
AP2: zona aerea protetta di tipo "C"  
AP3: zona aerea protetta di tipo "D"

**ZONA AEREA PROTETTA (AR)**  
AP1: zona aerea protetta di tipo "B"  
AP2: zona aerea protetta di tipo "C"  
AP3: zona aerea protetta di tipo "D"

**ZONA AEREA PROTETTA (AR)**  
AP1: zona aerea protetta di tipo "B"  
AP2: zona aerea protetta di tipo "C"  
AP3: zona aerea protetta di tipo "D"