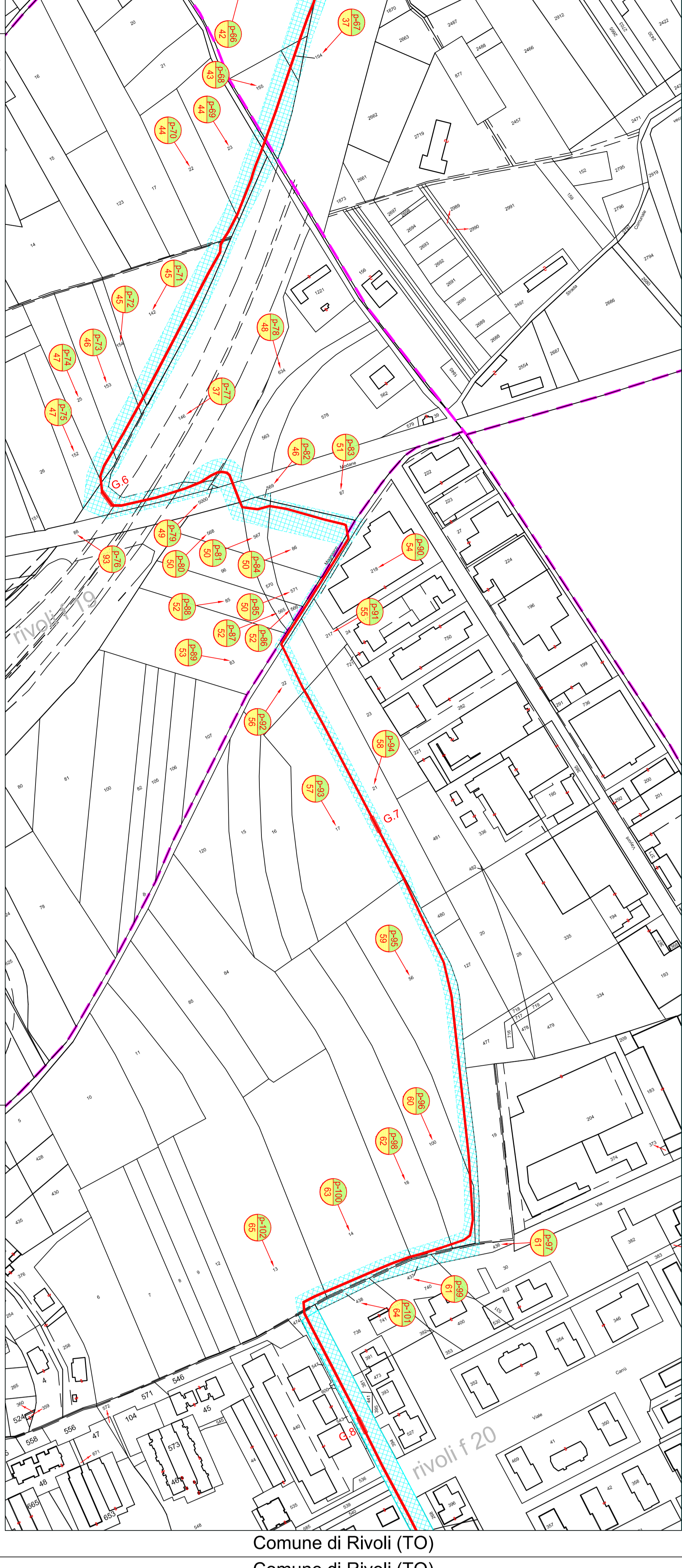


Comune di Rivoli (TO) F. 7 F. 11 Comune di Collegno (TO) F. 11 F. 20 Comune di Rivoli (TO) F. 19 F. 20 Comune di Rivoli (TO) F. 19 F. 20 Comune di Rivoli (TO) F. 20 F. 21 Comune di Rivoli (TO) F. 21 F. 23 Comune di Rivoli (TO) F. 23 F. 24 F. 64 Comune di Rivoli (TO) F. 23 F. 24 F. 64 Comune di Rivoli (TO) F. 23 F. 24 F. 64 Comune di Rivoli (TO) F. 23 F. 24 F. 64

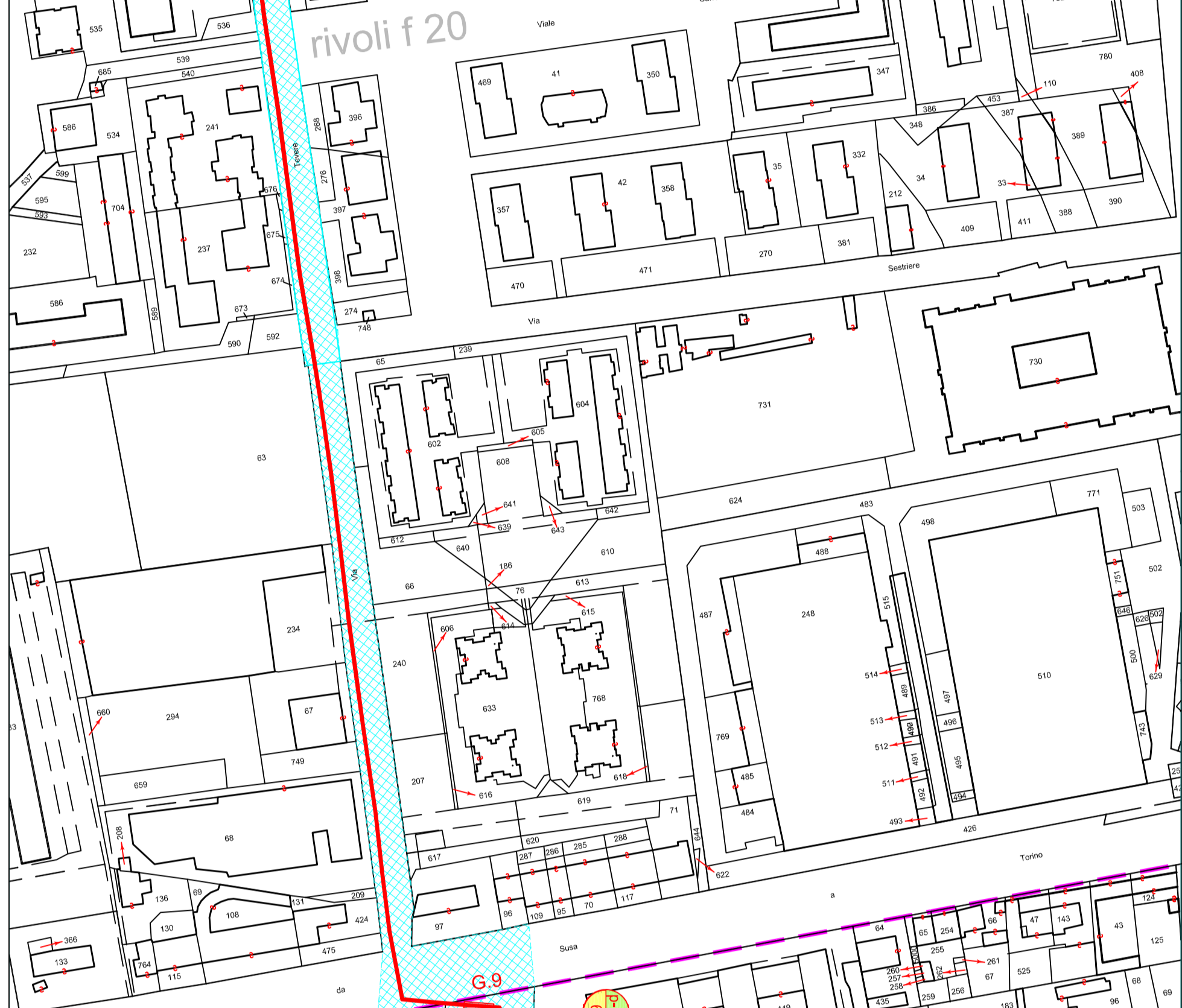
Comune di Rivoli (TO)

F.19 F.7



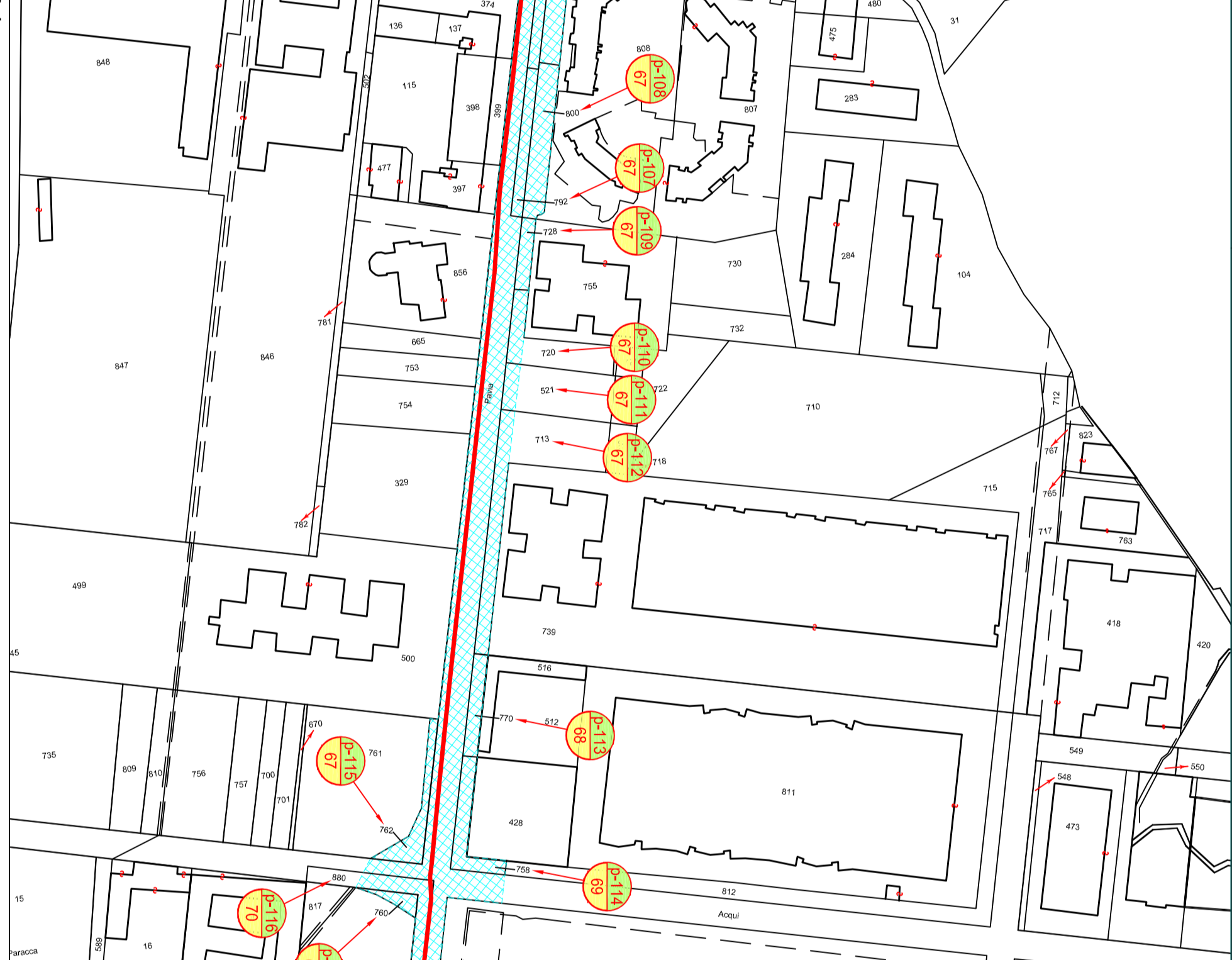
Comune di Rivoli (TO)

Comune di Rivoli (TO)



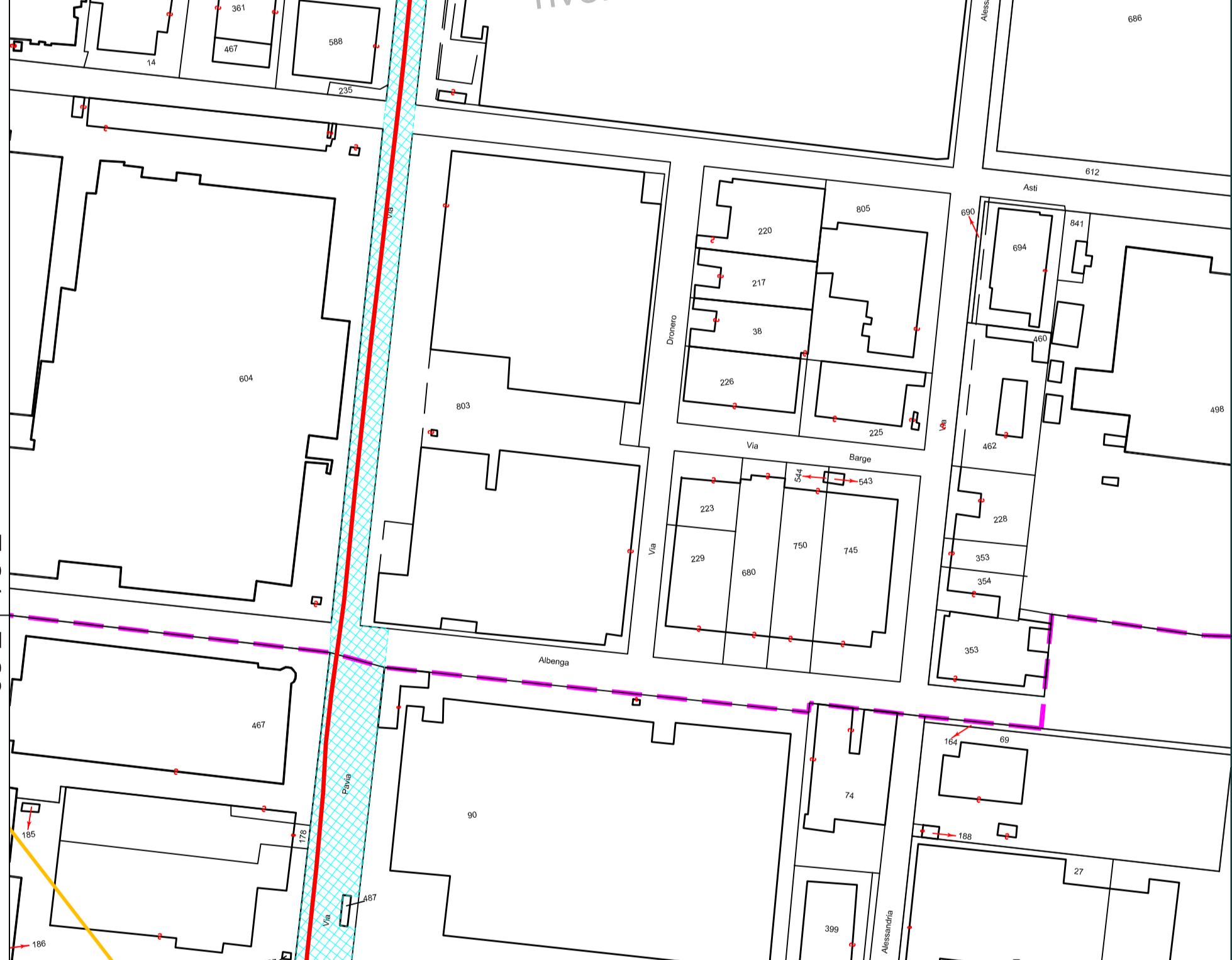
Comune di Rivoli (TO)

Comune di Rivoli (TO)



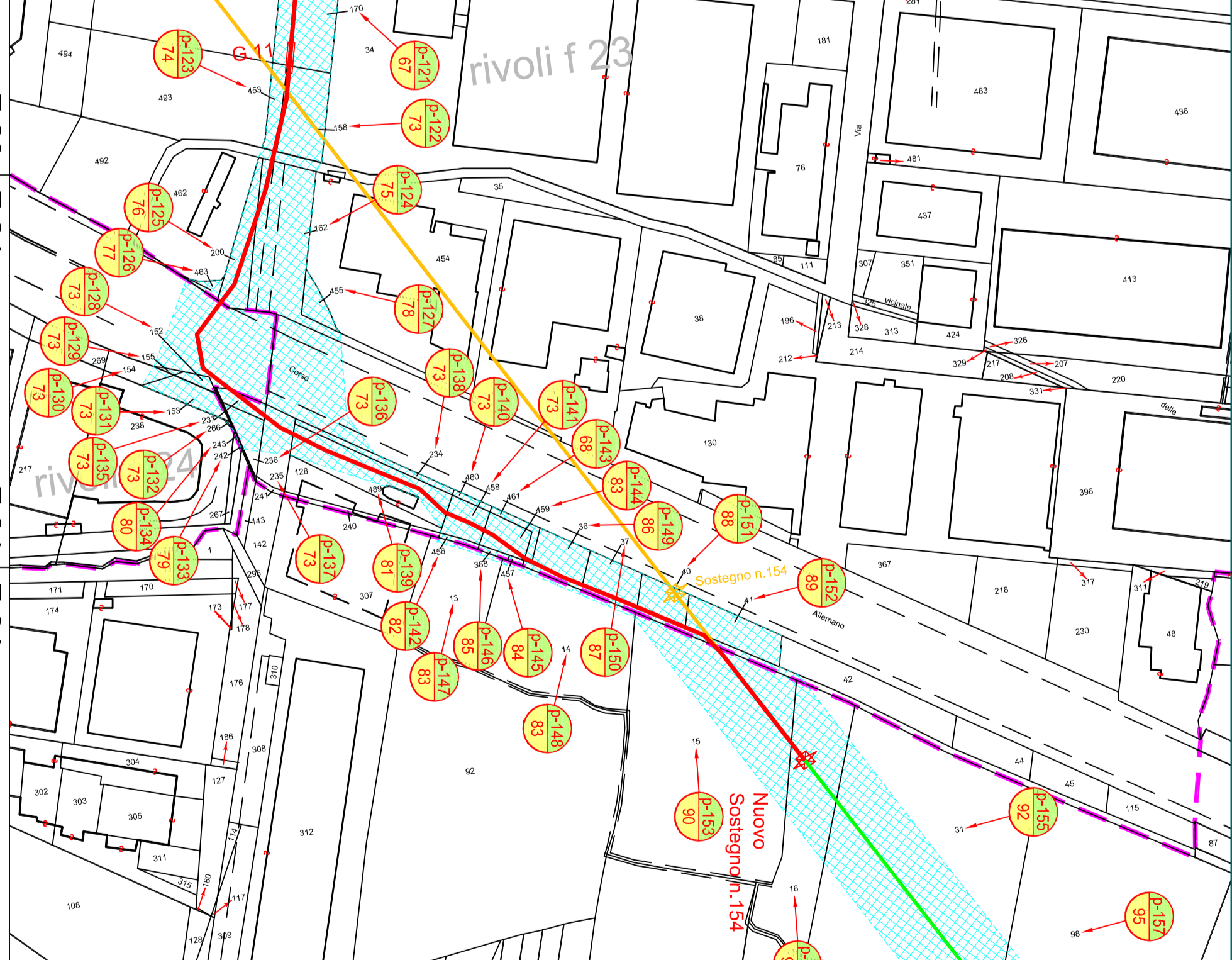
Comune di Rivoli (TO)

Comune di Rivoli (TO)



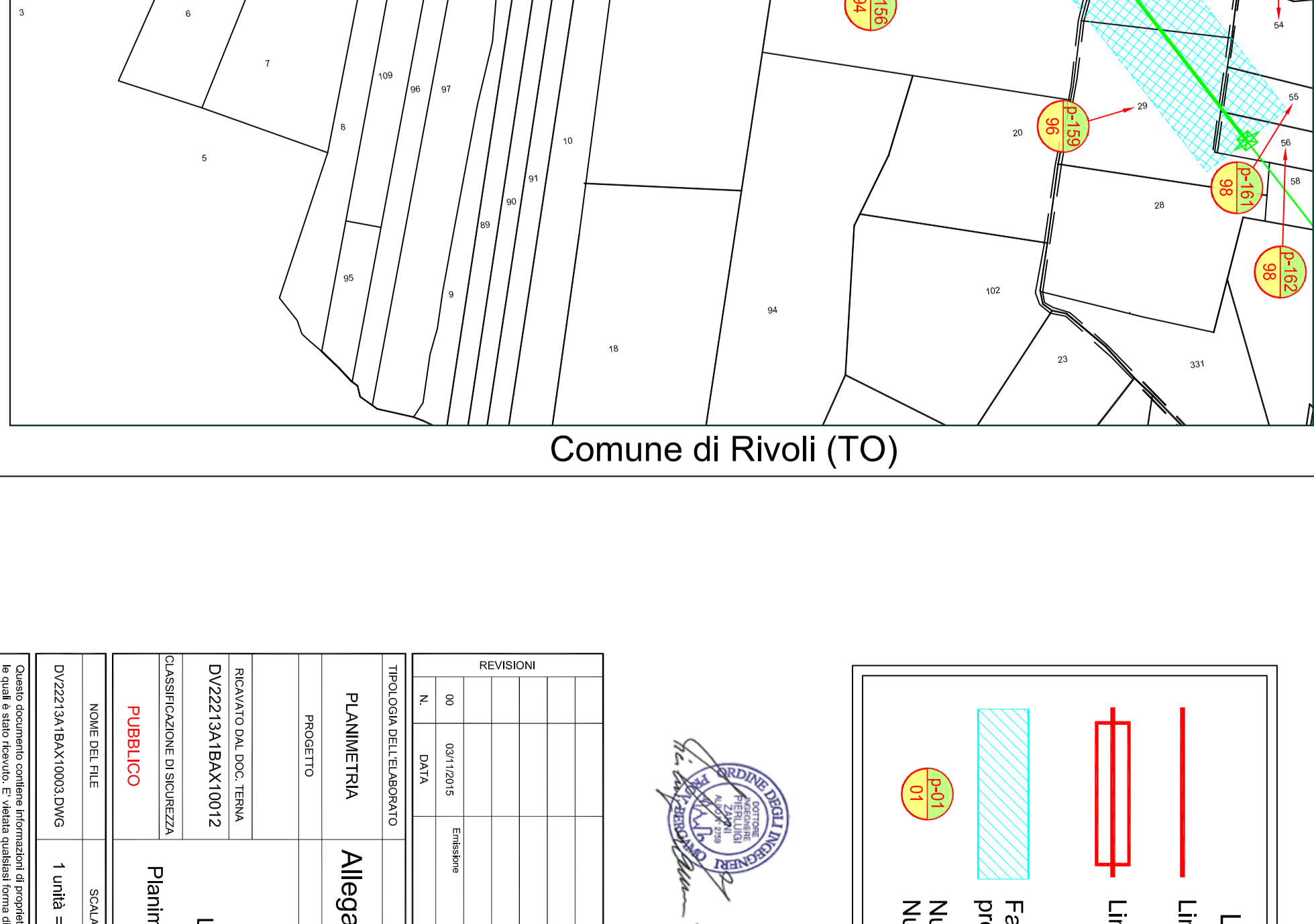
Comune di Rivoli (TO)

Comune di Rivoli (TO)



Comune di Rivoli (TO)

Comune di Rivoli (TO)



Comune di Rivoli (TO)

**LEGENDA**

- Linea 220 kV in progetto
- Linea 220 kV zona giunto
- Fascia potenzialmente impregnata preordinata all'esplicito
- Numero Progressivo del Mappale
- Numero della Ditta Catastale



REVISIONI	DESCRIZIONE	DATA	ELABORATO	VERIFICATO	APPROVATO
01	03/10/2015	ELABORAZIONE	VERIFICAZIONE	APPROVATO	
02	03/10/2015	ELABORAZIONE	VERIFICAZIONE	APPROVATO	

**PROGETTO**  
**PLUMINERIA**  
**Allegato RV/22213A/BAK10003**  
**Razionaleizzazione Rete Torino**  
**LINEA 220 kV T. 213 PIANEZZA - GRUGLIASCO**  
**Planimetria Catastale con Fascia Pot. Imp. - Comune di RIVOLI**  
**PUBBLICO**

SCALE: SCALA COORDINATE: 1:2000  
 SCALA PLANIMETRIA: 1:1000  
 SCALA SEZIONE: 1:1000  
 SCALA TRACCIATO: 1:1000  
 SCALA PIANO: 1:1000

This document contains information proprietary to Torra Italia S.p.A. and is not to be used or disseminated without the written consent of Torra Italia S.p.A. All rights reserved. E' vietata qualsiasi forma di riproduzione o di diffusione non autorizzata senza permesso scritto dalla Torra Italia S.p.A. All rights reserved. This document contains information proprietary to Torra Italia S.p.A. and is not to be used or disseminated without the written consent of Torra Italia S.p.A. All rights reserved.