

TAVOLA 11
TRONCO 21

SCALA
1:500

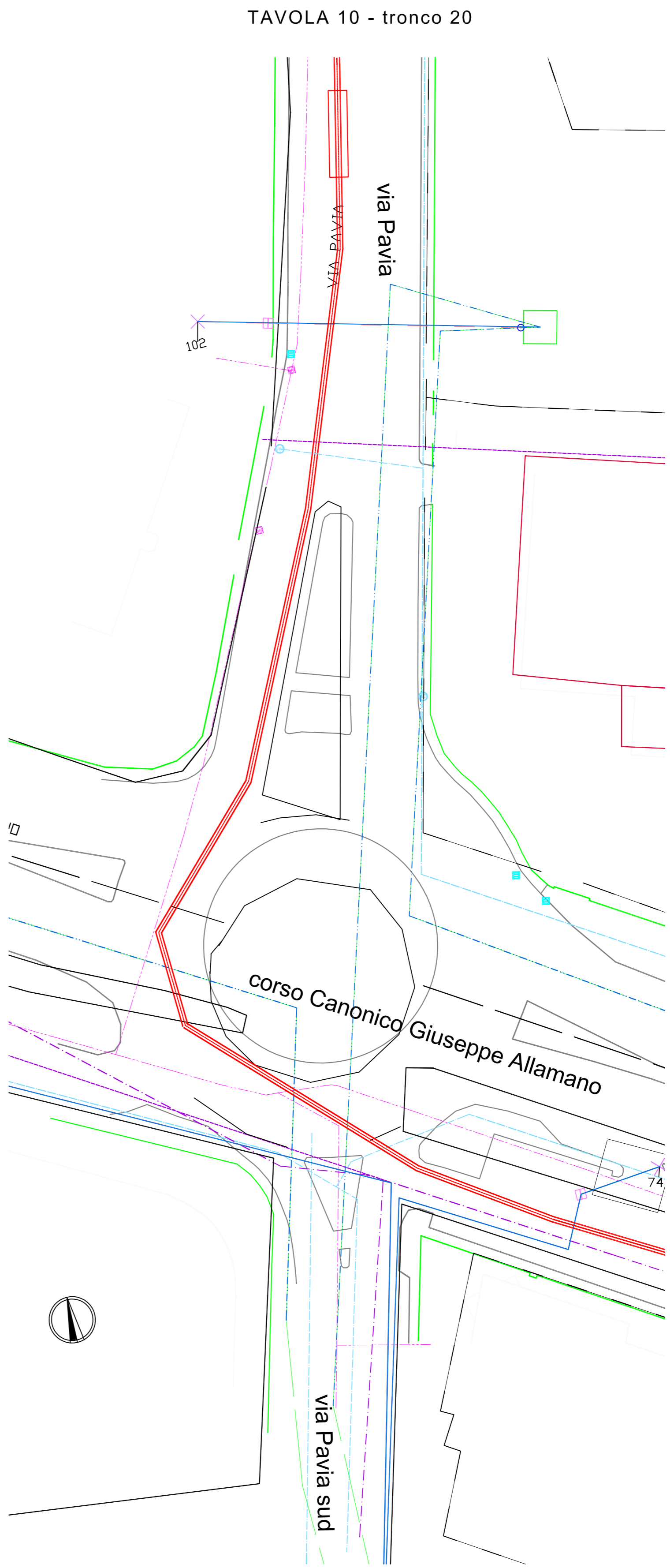


TAVOLA 11 - tronco 22

TAVOLA 11
TRONCO 22

SCALA
1:500

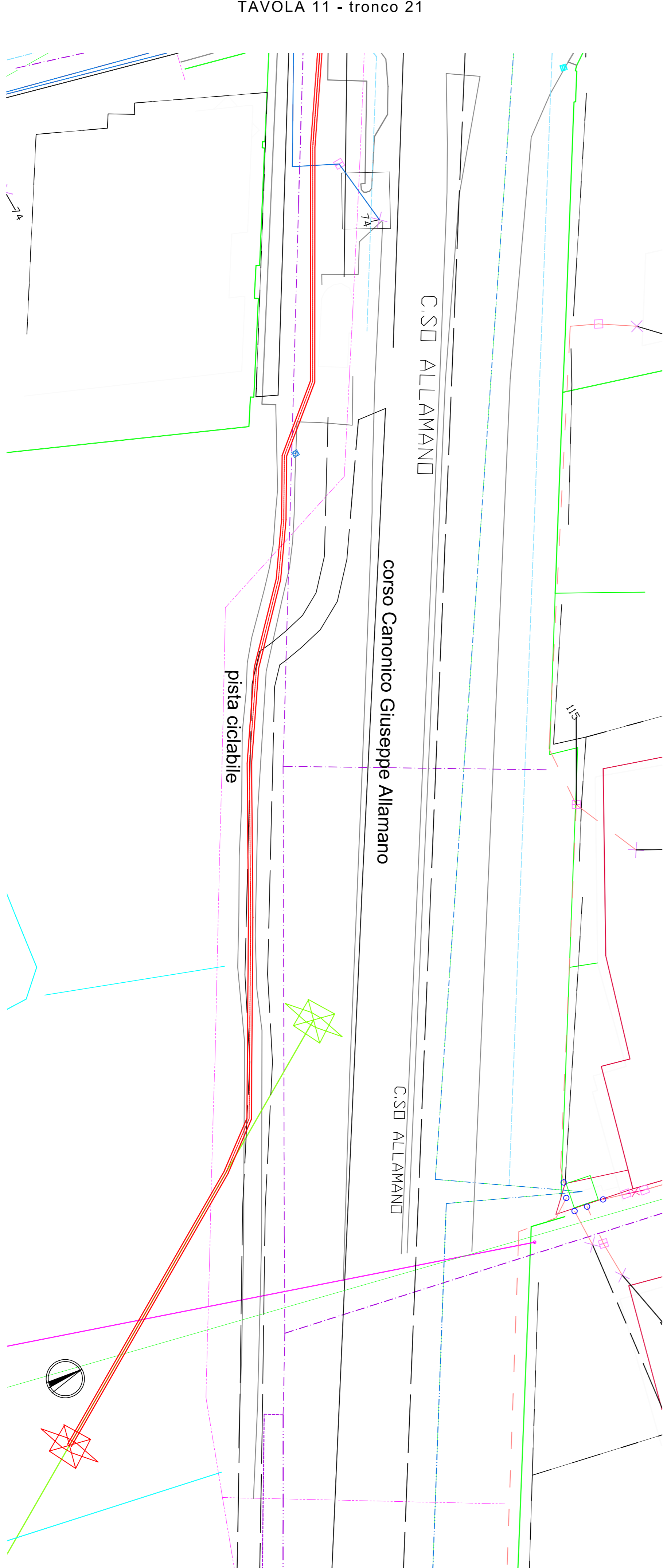
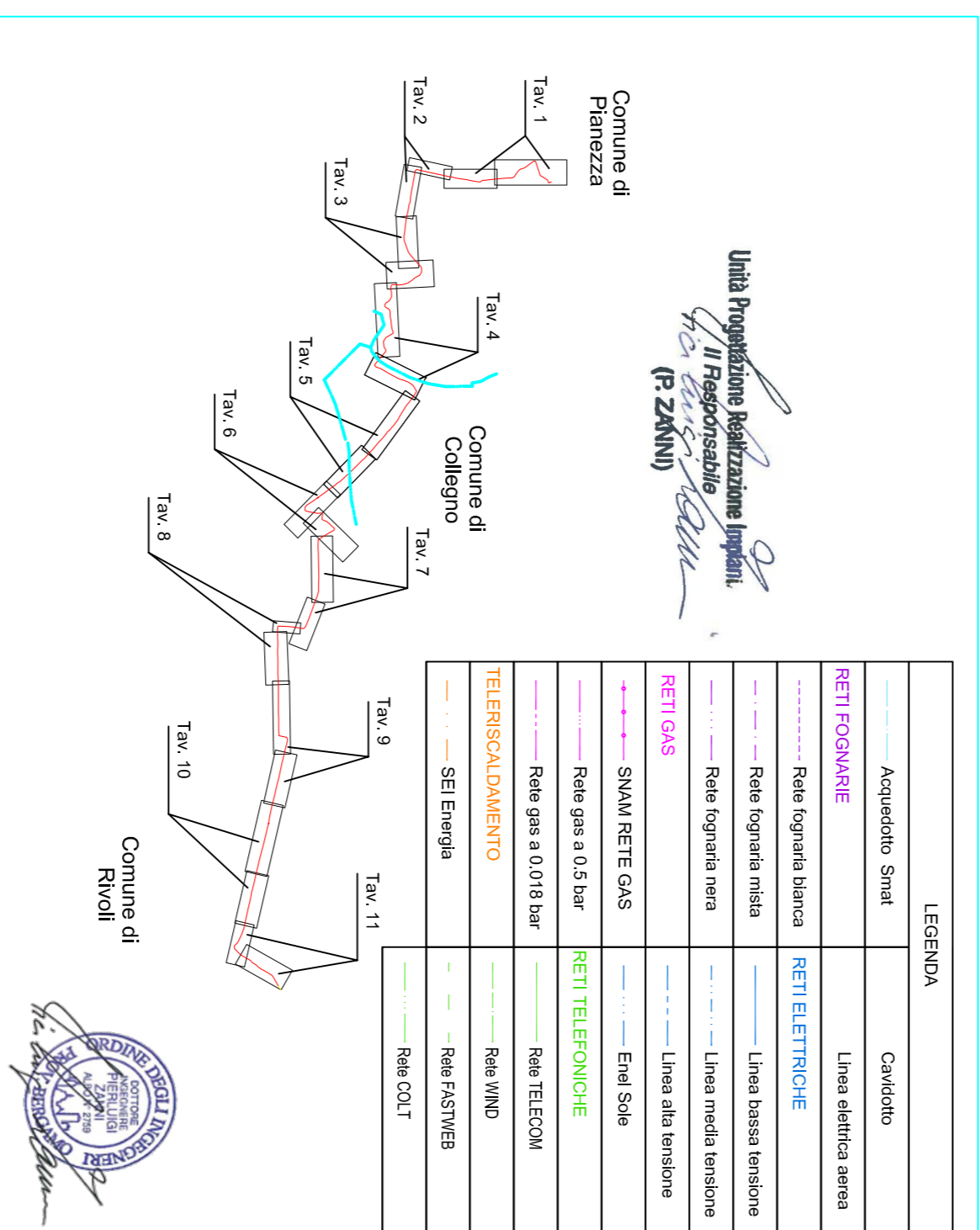


TAVOLA 11 - tronco 21

TAVOLA 12 - tronco 23



REVISIONI		REVISIONI	
N.	DATA	EMISORE	VERIFICATO
00	10/03/2015	EMISORE	VERIFICATO

TIPOLOGIA DELL'INTERVENTO	COMPLETAMENTO DELL'INTERVENTO
PLANNIMETRIA	DV22213A1BAX10016
PROGETTO	TERRELLA
RICAMATO DAL DOC. TERNA	
CLASSIFICAZIONE DI SICUREZZA	
PUBBLICO	
NOME DEL FILE	SCALANDO
FORMATO	A1
SCALA	1:500
Foglio	11 / 11

LINEA 220 KV T.213 PIANEZZA - GRUGLIASCO
Planimetria Sottoservizi
Razionalizzazione Rete Torino

Questo documento contiene informazioni di proprietà Terrelli S.p.A. e deve essere utilizzato esclusivamente dal destinatario in qualità di stato ricevuto. E' vietata qualsiasi forma di riproduzione o di divulgazione senza permesso scritto dalla Terrelli S.p.A.