Ferrovia Torino-Modane

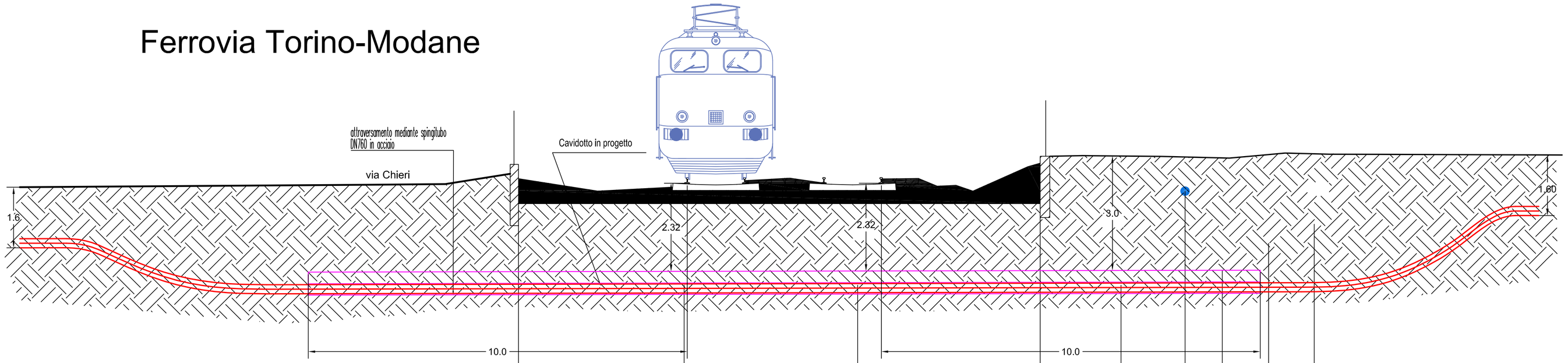

SCALA QUOTE 1:150
SCALA DISTANZE 1:150

QT.RIF. 305.00

NUMERO SEZIONI	1		2		3		4	5	6	7	8	9
DISTANZE PARZIALI		4.37		4.58		4.82		2.13	1.69	0.98	1.22	1.20
DISTANZE PROGRESSIVE	0.00		4.37		8.95		13.77	15.90	17.59	18.57	19.80	21.00
QUOTE TERRENO	313.46		310.65		310.65		313.87	310.65	313.13	311.05	311.75	312.26

Foto 1: Panoramica zona attraversamento da via Chieri

Foto 2: Zona di attraversamento

Planimetria - scala 1:1.000

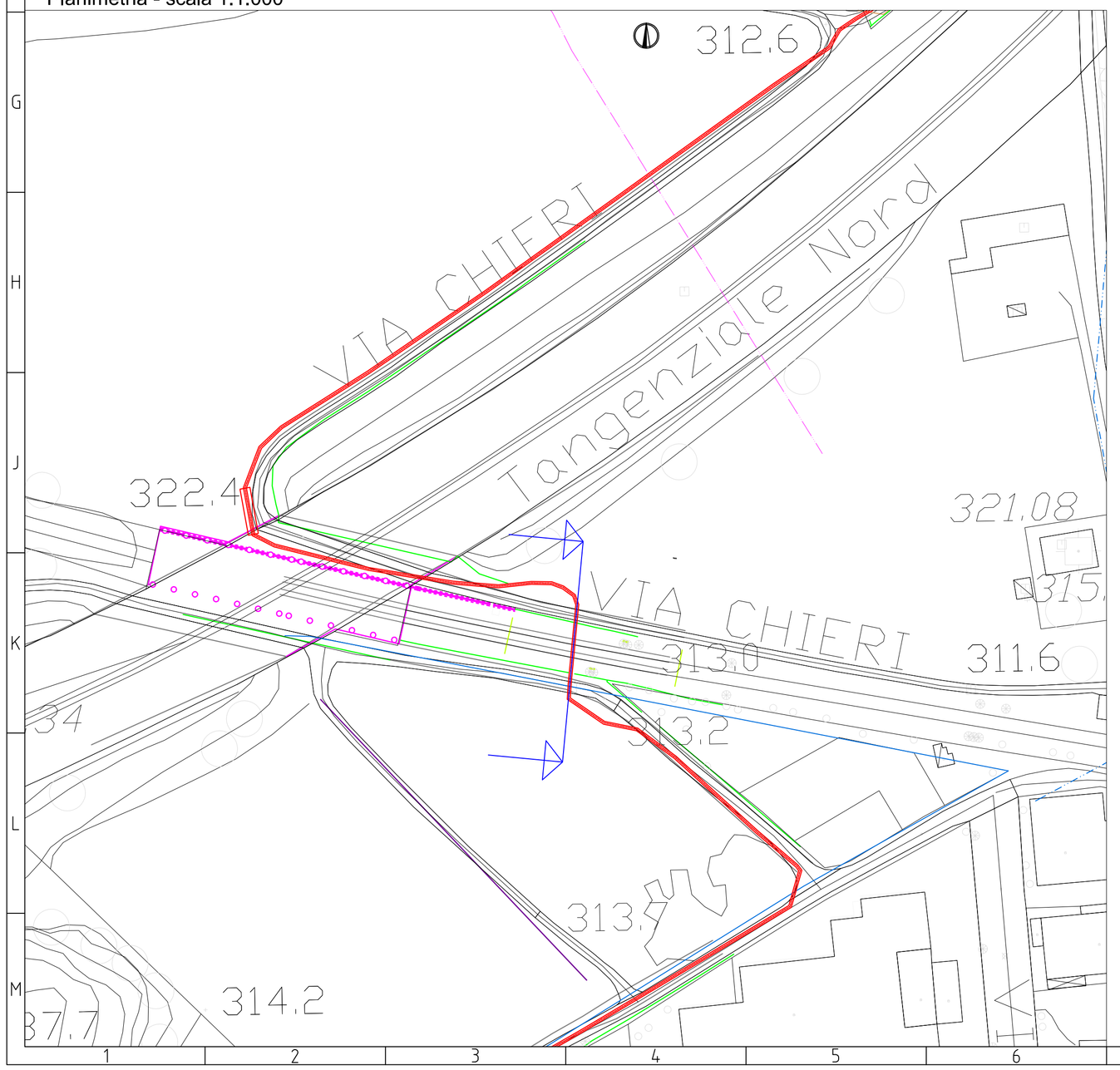

Planimetria - scala 1:250

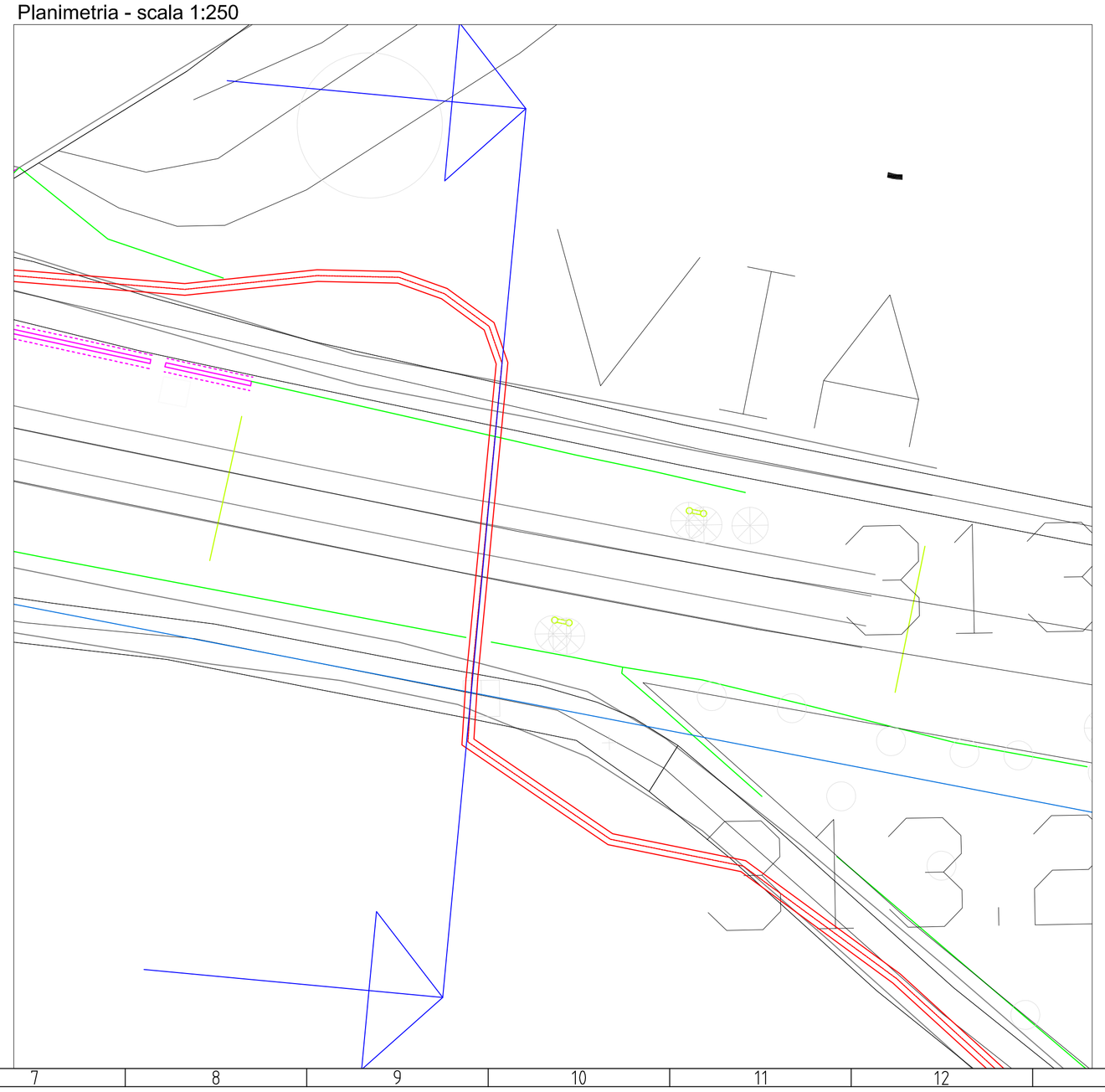

A5

POSA TIPICA CAVI AT (220-380 kV)

ATTRAVERSAMENTO con SPINGITUBO

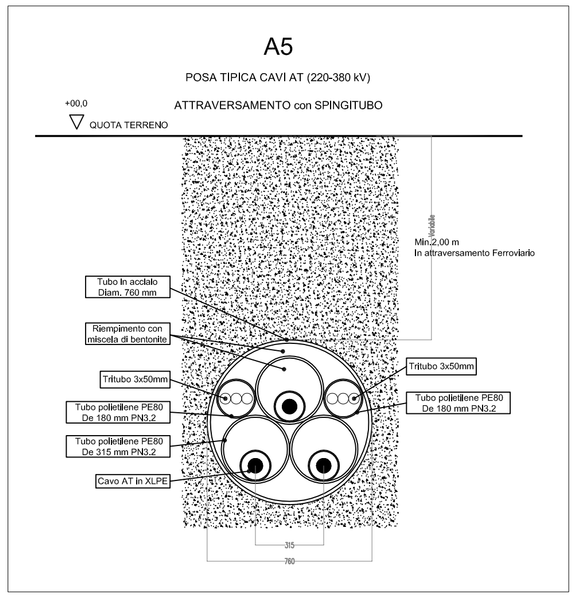

Unità Progettazione Realizzazione Impianti
Il Responsabile
(P. ZANNI)

LEGENDA

Linea 220 kV interrata in progetto

Linea 220 kV zona giunto

REVISIONI					
N.	DATA	DESCRIZIONE	ELABORATO	VERIFICATO	APPROVATO
00	16/03/2015	Emissione	BAINA=CORTESE DTNO-PRI Linee	F.PEDRINAZZI DTNO-PRI Linee	P.L. ZANNI DTNO-PRI

TIPOLOGIA DELL'ELABORATO	CODIFICA DELL'ELABORATO	
	DV22213A1BAX10026	Terna Rete Italia — TERNA GROUP
PROGETTO	TITOLO	
TE-AX-08-060	Razionalizzazione Rete Torino	
RICAVATO DAL DOC. TERNA	LINEA 220 kV T.213 PIANEZZA - GRUGLIASCO	
CLASSIFICAZIONE DI SICUREZZA	Attraversamento FS "Torino-Modane" - Comune di Rivoli	
PUBBLICO		

NOME DEL FILE	SCALA CAD	FORMATO	SCALA	FOGLIO
DV22213A1BAX10026.DWG	1 unità =	--	Varie	1 / 1

Questo documento contiene informazioni di proprietà Terna Rete Italia S.p.A. e deve essere utilizzato esclusivamente dal destinatario in relazione alle finalità per le quali è stato ricevuto. E' vietata qualsiasi forma di riproduzione o di divulgazione senza l'esplicito consenso di Terna Rete Italia S.p.A.

This document contains information proprietary to Terna Rete Italia S.p.A. and it will have to be used exclusively for the purposes for which it has been furnished. Whichever shape of spreading or reproduction without the written permission of Terna Rete Italia S.p.A. is prohibit.