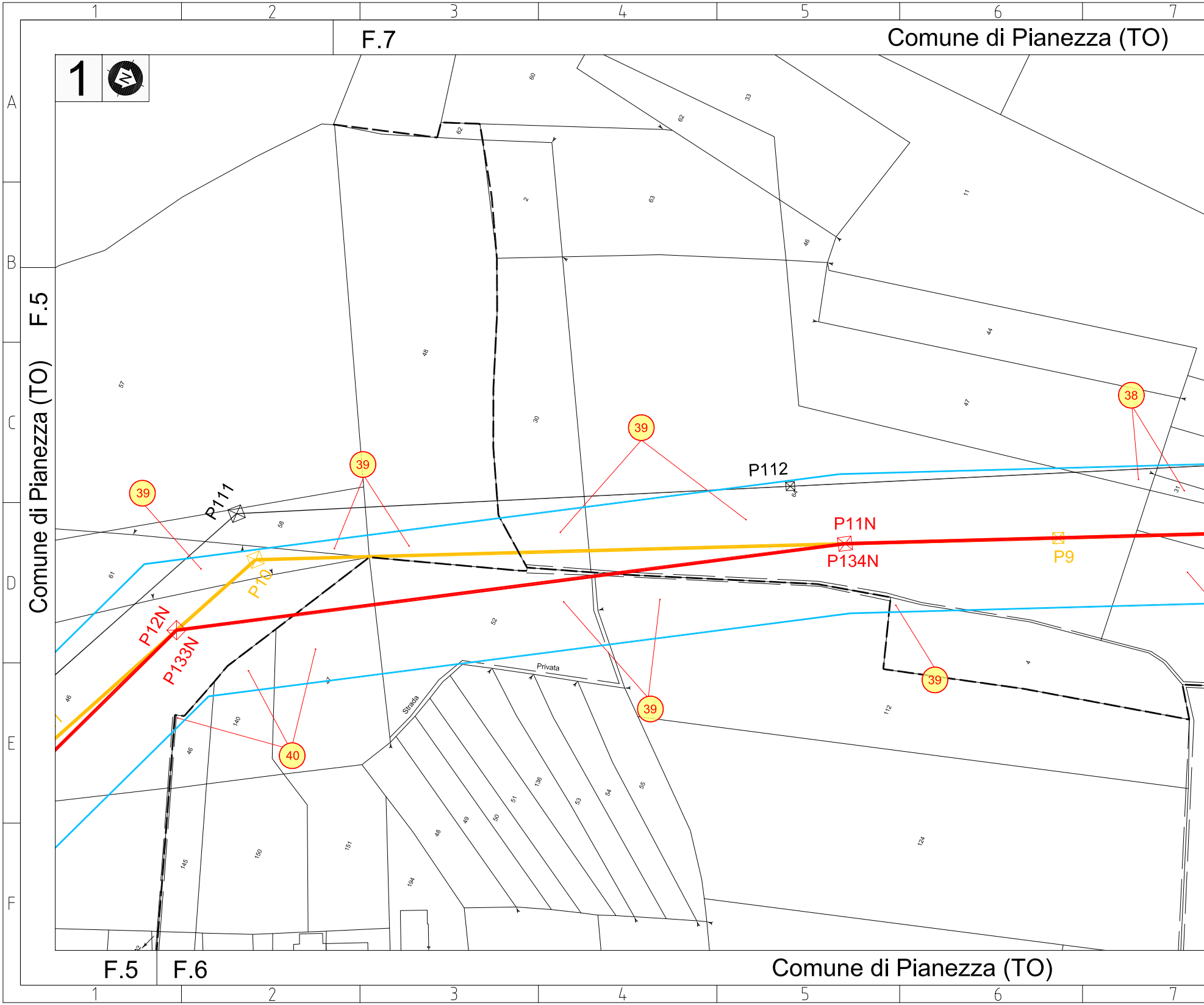
1
F.7
Comune di Pianezza (TO)
F.5
Comune di Pianezza (TO)
F.5
F.6
Comune di Pianezza (TO)
P111
P112
P11N
P134N
P9
P10
P12N
P133N
38
39
39
39
39
39
39
40
Privata
Strada
1
2
3
4
5
6
7
A
B
C
D
E
F

8 9 10 11 12 13

F.7 F.8

Comune

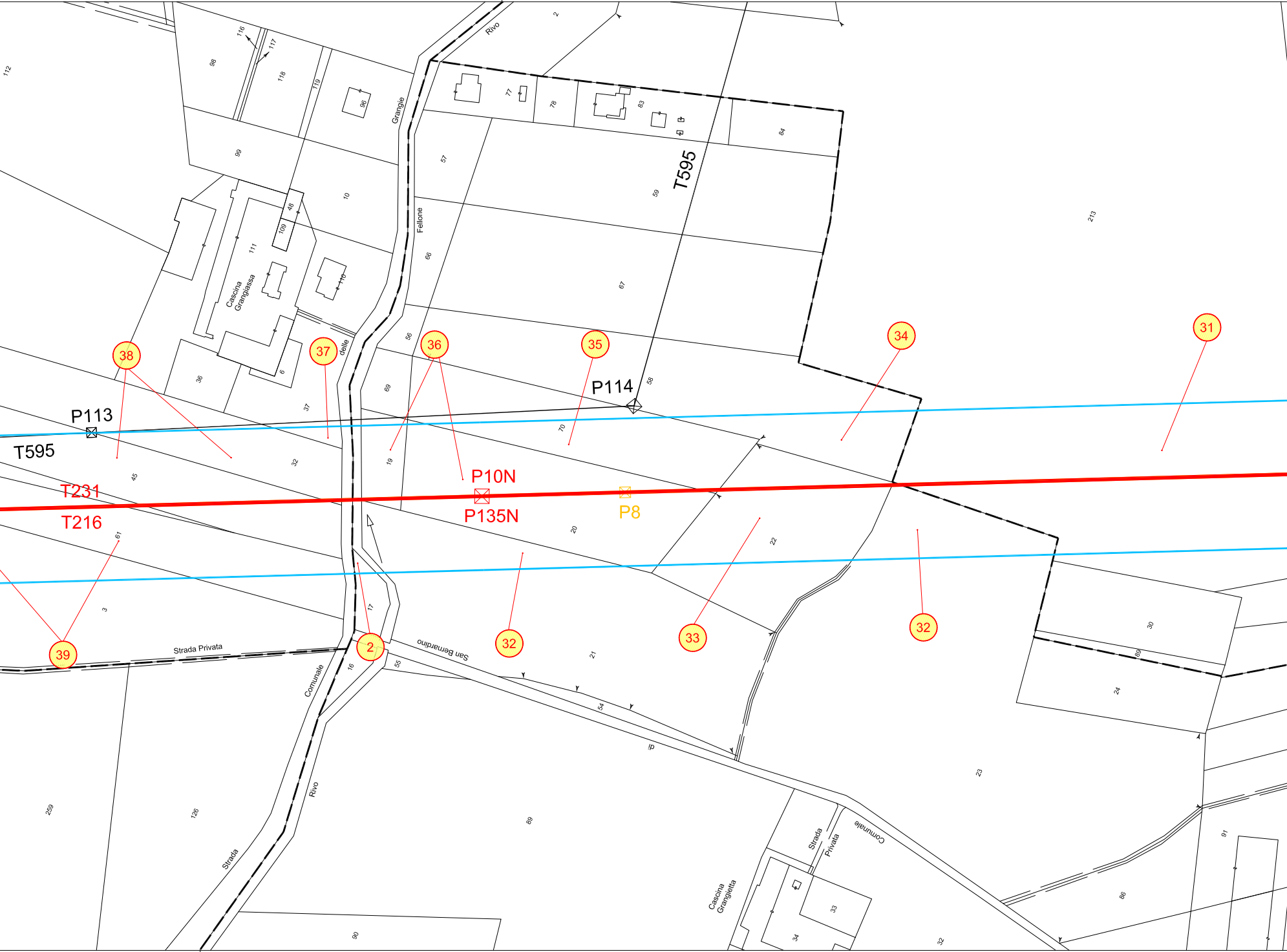

T595
P113
P114
T595
T231
T216
P10N
P135N
P8
38
37
36
35
34
31
39
2
32
33
32
Rivo
Grangie
Fellone
delle
Cascina Grangiassa
Strada Privata
Comunale
San Bernardino
Rivo
Strada
Strada Privata
Comunale
Cascina Grangietta
112
116
117
98
118
119
96
99
10
48
109
111
110
36
6
37
32
45
61
3
2
77
78
83
84
57
59
66
67
56
69
70
58
19
20
213
22
17
16
55
21
54
89
30
89
24
23
126
259
90
91
86
33
34
32

F.6 F.9

Comune di Pianezza (TO)

8 9 10 11 12 13

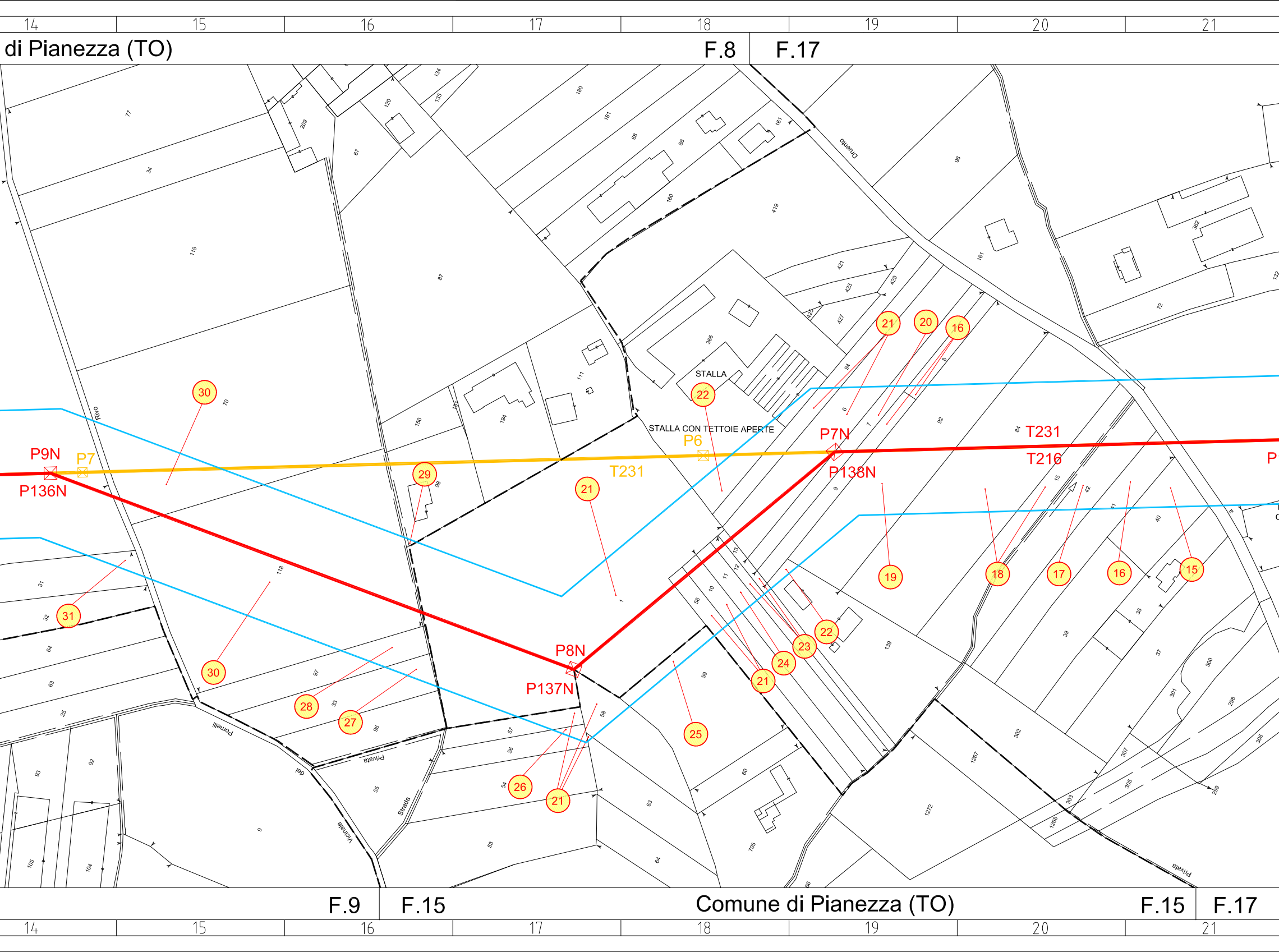
14
15
16
17
18
19
20
21
di Pianezza (TO)
F.8
F.17
STALLA
STALLA CON TETTOIE APERTE
P9N
P136N
P7
P6
T231
P7N
P138N
T231
T216
P8N
P137N
Rivo
Druento
Pomelli
dei
Vicinale
Strada
Privata
Privata
30
30
31
29
28
27
21
21
21
21
22
22
20
16
16
19
18
17
15
23
24
25
26
F.9
F.15
Comune di Pianezza (TO)
F.15
F.17

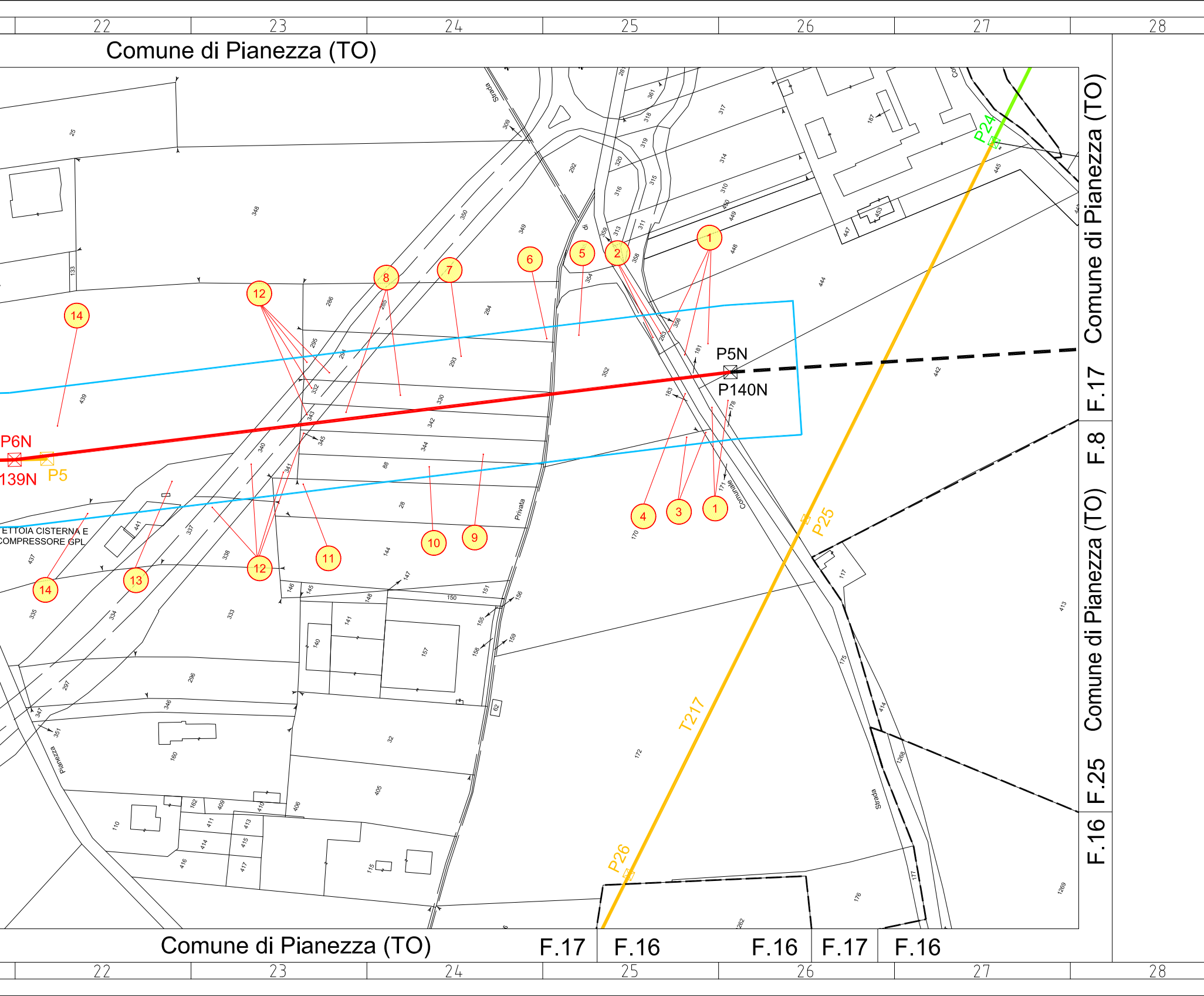
22
23
24
25
26
27
28
Comune di Pianezza (TO)
Comune di Pianezza (TO)
F.17
F.8
Comune di Pianezza (TO)
F.25
F.16
P24
P5N
P140N
P6N
139N
P5
P25
T217
P26
TETTOIA CISTERNA E
COMPRESSORE GPL
Strada
Privata
Comunale
Pianezza
Strada
1
2
5
6
7
8
12
14
1
3
4
9
10
11
12
13
14
Comune di Pianezza (TO)
F.17
F.16
F.16
F.17
F.16
22
23
24
25
26
27
28

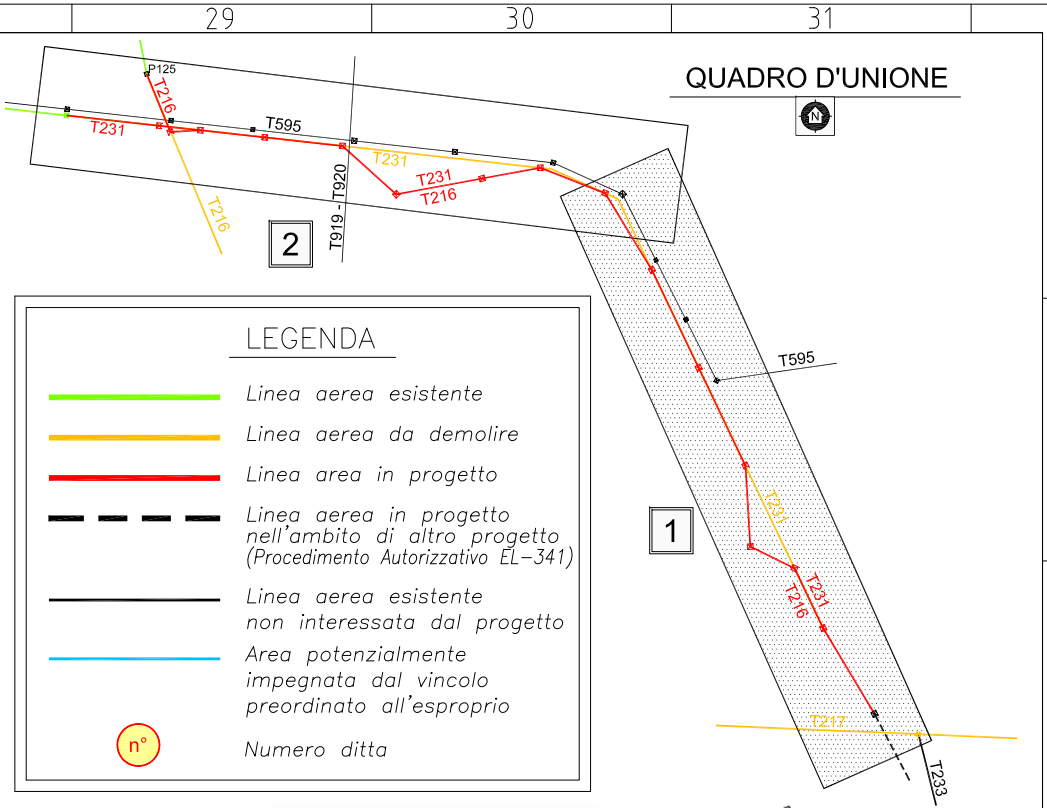
QUADRO D'UNIONE
N
P125
T216
T231
T595
T919 - T920
T231
T231
T216
T216
2
T595
1
T231
T231
T216
T217
T233
A
B
C

LEGENDA

🟩 Linea aerea esistente

🟨 Linea aerea da demolire

🟥 Linea area in progetto

▬ ▬ ▬ Linea aerea in progetto nell'ambito di altro progetto (Procedimento Autorizzativo EL−341)

— Linea aerea esistente non interessata dal progetto

— Area potenzialmente impegnata dal vincolo preordinato all'esproprio

n° Numero ditta

ORDINE DEGLI ARCHITETTI
PROVINCIA DI TORINO
arch. Pier Augusto Donna Bianco
n° 2801

Unità Progettazione Realizzazione Impianti
Il Responsabile
(P. ZANNI)

REVISIONI

N.	DATA	DESCRIZIONE	ELABORATO	ESAMINATO	ACCETTATO
00	30-GEN-2015	PRIMA EMISSIONE	ECOPLAN	DTNO PRI LIN	P.L. ZANNI DTNO PRI

TIPOLOGIA DELL'ELABORATO	CODIFICA DELL'ELABORATO
PLANIMETRIA	DE22216A1BAX00004

Terna Rete Italia
TERNA GROUP

PROGETTO	TITOLO
TE AX 08062	
RICAVATO DAL DOC. TERNA	
CLASSIFICAZIONE DI SICUREZZA	
PUBBLICO	

Linea 220 kV T.216 Rosone-Pianezza
Linea 220 kV T.231 Piossasco-Pianezza

Nuovo tratto in ingresso alla Stazione Pianezza

Planimetria catastale con fascia delle aree potenzialmente impegnate - T216 Rosone - Pianezza

NOME DEL FILE	SCALA CAD	FORMATO	SCALA	FOGLIO
DE22216A1BAX00004.DWG	1 = 1	1650 X 297	1 : 2000	01 / 02

Questo documento contiene informazioni di proprietà Terna S.p.A. e deve essere utilizzato esclusivamente dal destinatario in relazione alle finalità per le quali è stato ricevuto. E' vietata qualsiasi forma di riproduzione o di divulgazione senza l'esplicito consenso di Terna S.p.A.

This document contains information proprietary to Terna S.p.A. and it will have to be used exclusively for the purposes for which it has been furnished. Whichever shape of spreading or reproduction without the written permission of Terna S.p.A. is prohibit.