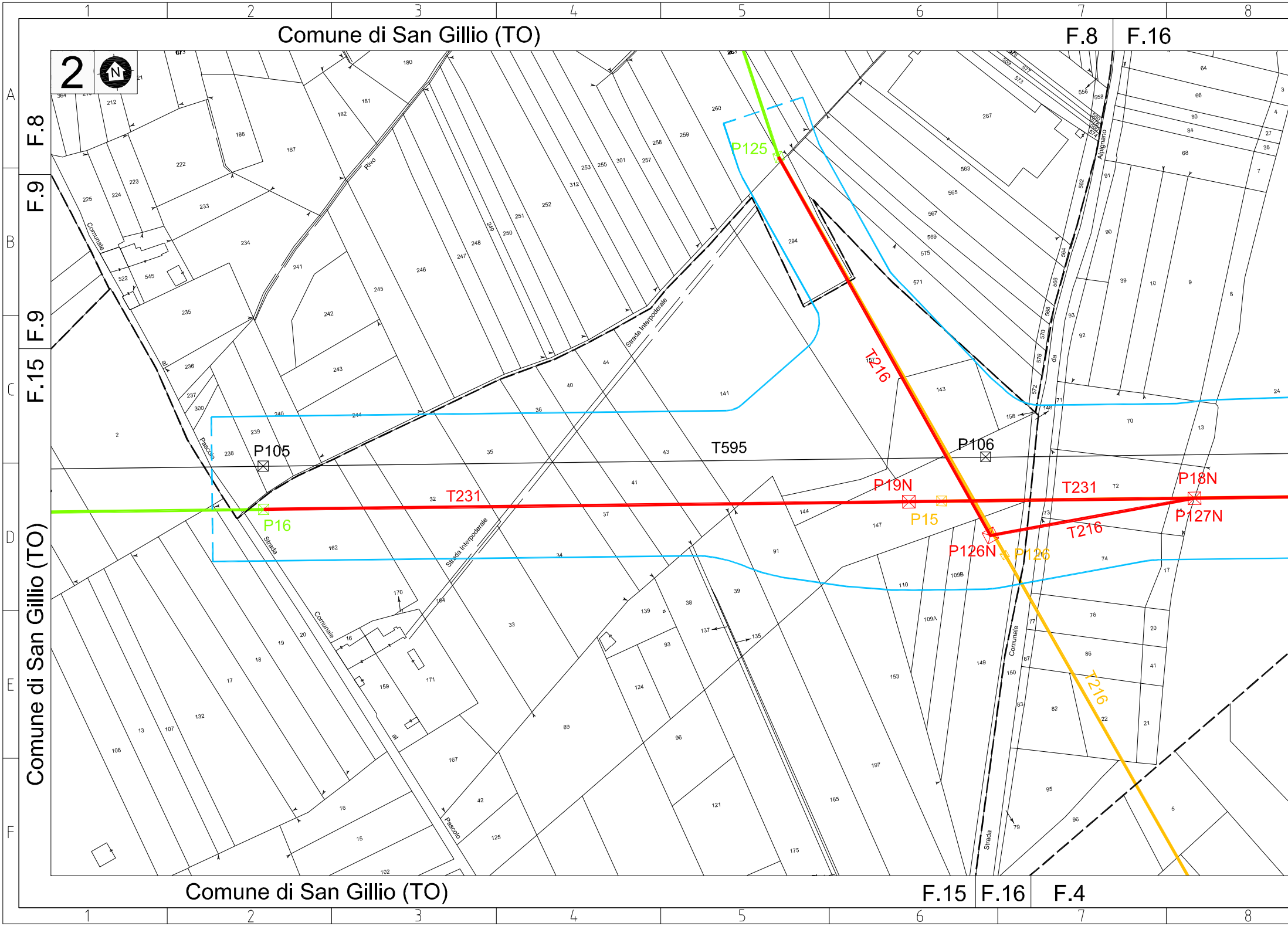
Comune di San Gillio (TO)
F.8
F.16
2
N
F.8
F.9
F.9
F.15
Comune di San Gillio (TO)
P125
P105
P106
T595
T216
T231
P16
P19N
P15
P18N
P127N
T216
P126N
P126
T216
Strada Interpoderale
Strada Interpoderale
Rivo
Alpignano
Strada Comunale al Pascolo
Strada Comunale da
Comune di San Gillio (TO)
F.15
F.16
F.4
1
2
3
4
5
6
7
8
A
B
C
D
E
F

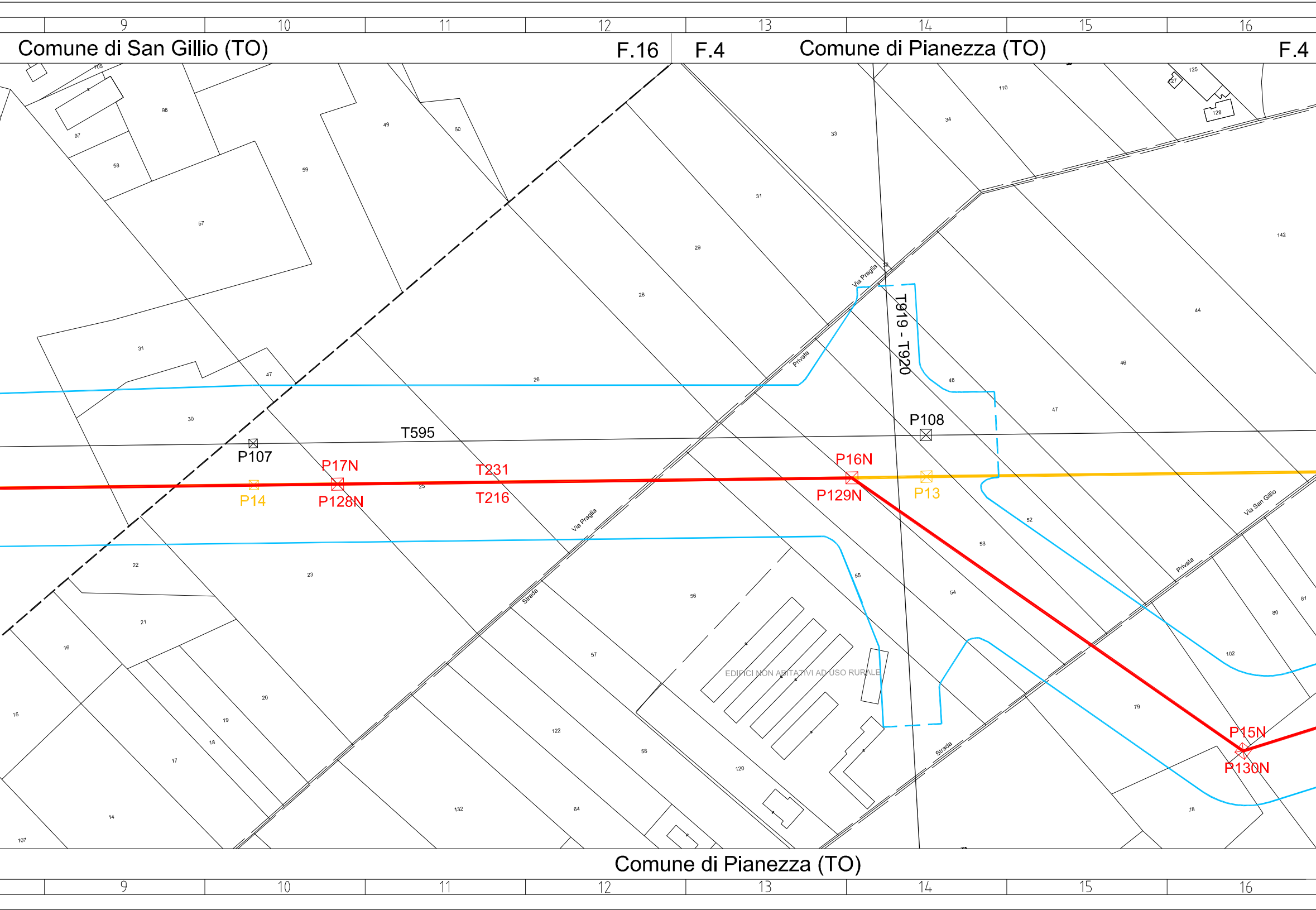

9
10
11
12
13
14
15
16
Comune di San Gillio (TO)
F.16
F.4
Comune di Pianezza (TO)
F.4
T919 - T920
T595
P107
P108
P17N
P128N
P14
T231
T216
P16N
P129N
P13
P15N
P130N
Via Praglia
Via Praglia
Privata
Privata
Strada
Strada
Via San Gillio
EDIFICI NON ABITATIVI AD USO RURALE
105
98
97
58
59
57
49
50
31
47
30
26
25
22
23
21
16
15
20
19
18
17
14
107
33
34
110
125
127
128
31
29
28
32
48
44
46
47
142
52
53
54
55
56
57
58
120
122
132
64
79
78
80
81
102
Comune di Pianezza (TO)

F.5 Comune di Pianezza (TO)

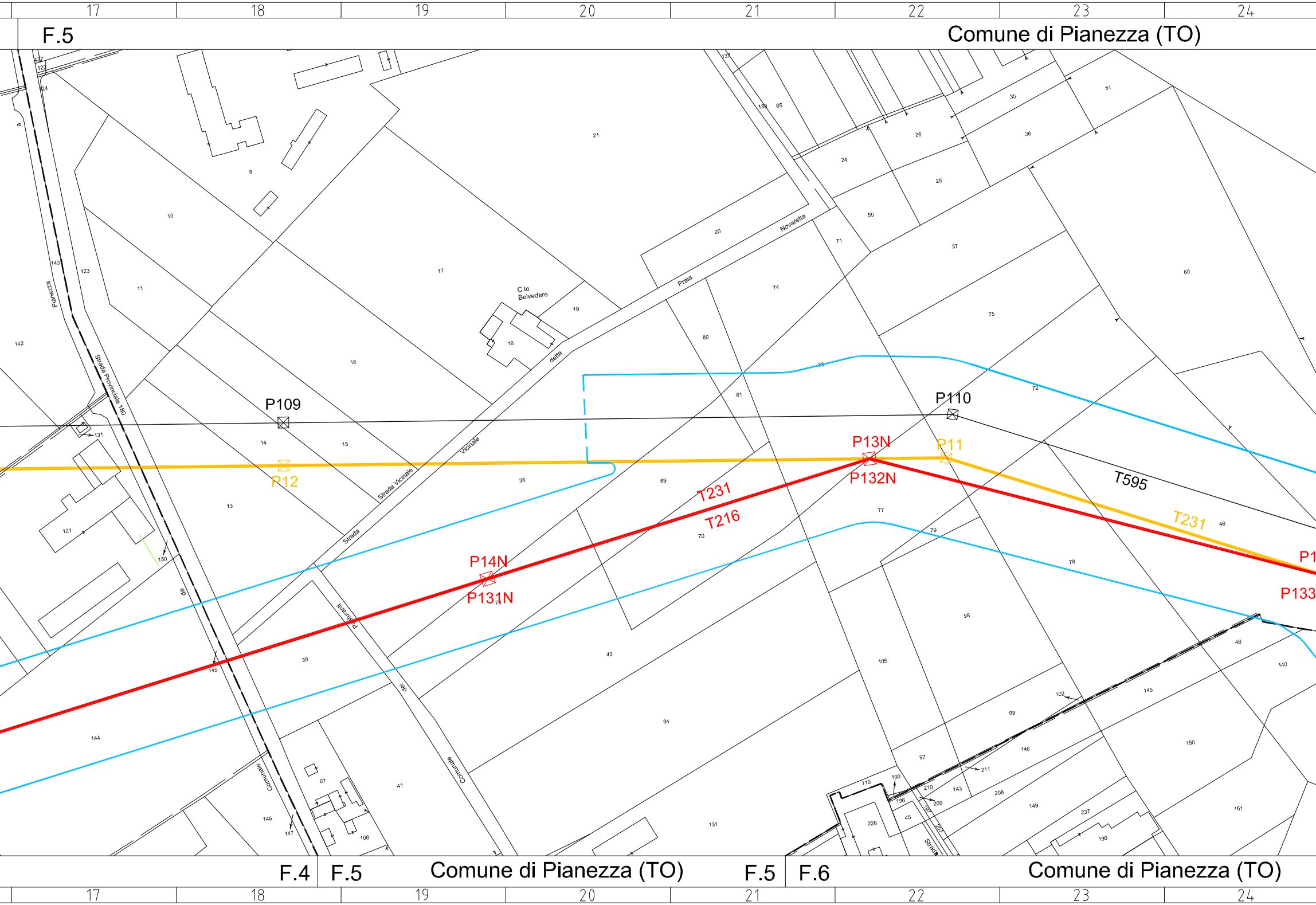
17
18
19
20
21
22
23
24
P109
P110
P13N
P132N
P11
P12
P14N
P131N
T231
T216
T595
T231
P1
P133
Strada Provinciale 180
Strada Vicinale detta Praia Novaretta
Strada Vicinale
Strada
Strada Comunale dei Piurassi
Strada Comunale da Pianezza
C.to Belvedere
9
10
11
13
14
15
16
17
18
19
20
21
24
25
26
35
36
37
38
39
41
43
46
51
55
60
67
69
70
71
72
74
75
77
78
79
80
81
85
94
97
98
99
100
102
105
108
110
121
122
123
124
127
131
137
138
140
142
143
144
145
146
147
149
150
151
190
196
208
209
210
211
226
237

F.4 F.5 Comune di Pianezza (TO) F.5 F.6 Comune di Pianezza (TO)

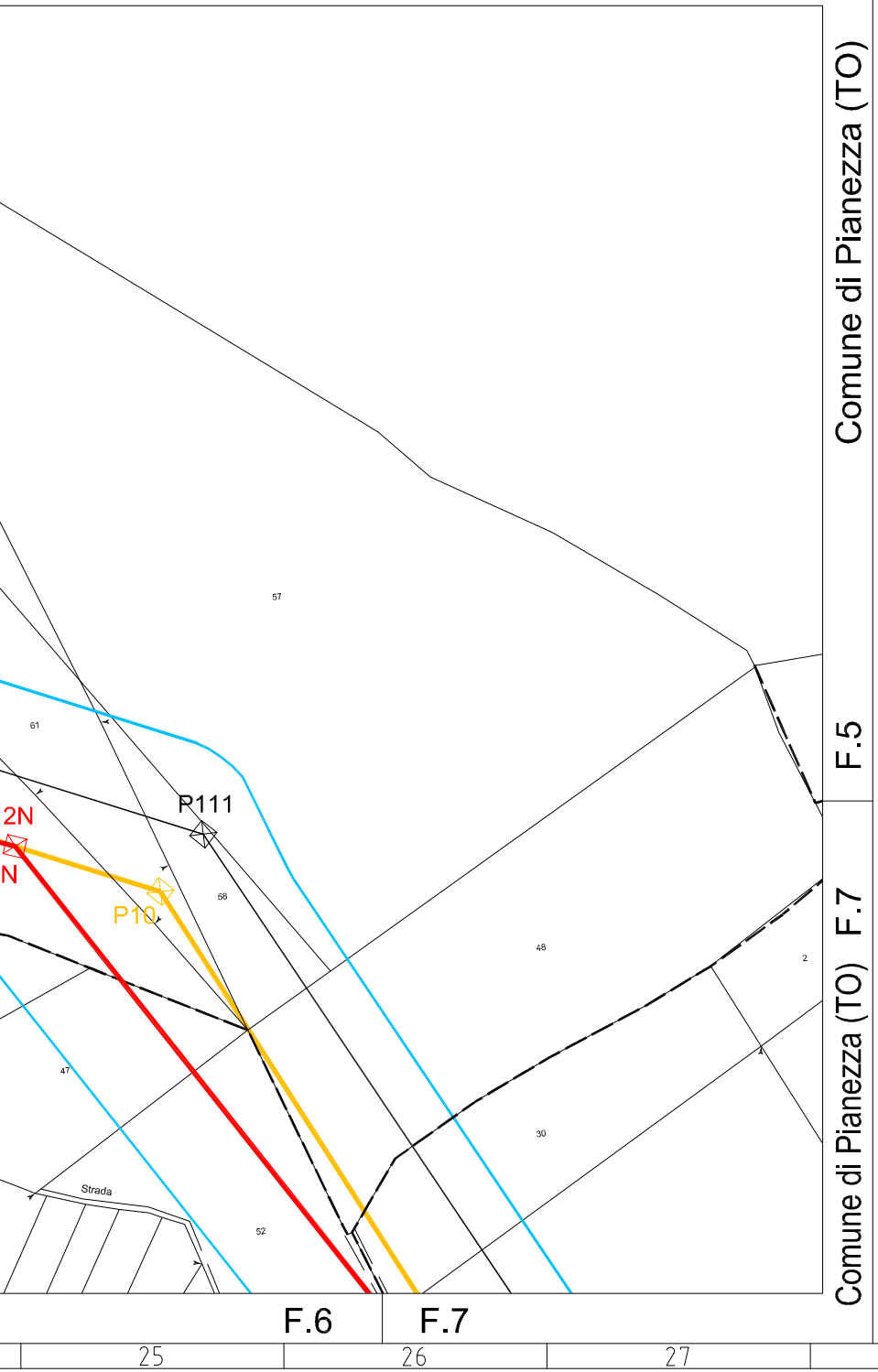
Comune di Pianezza (TO)
F.5
F.7
Comune di Pianezza (TO)
57
61
2N
N
P111
P10
58
48
2
47
30
Strada
52
F.6
F.7

QUADRO D'UNIONE

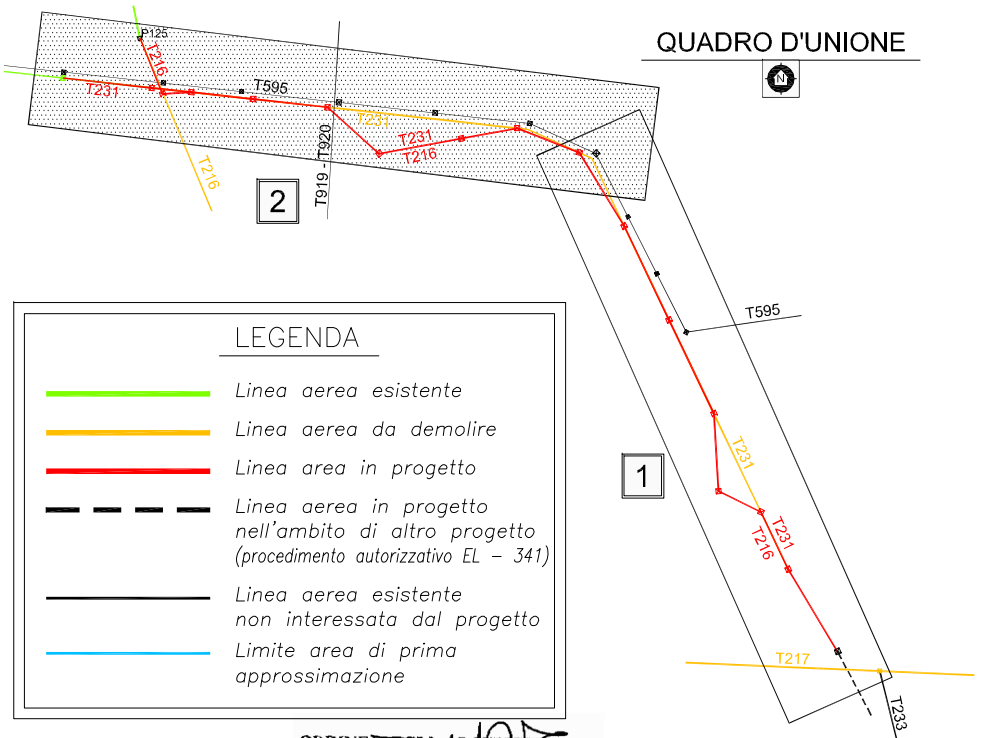
P125
T216
T231
T595
T231
T919 - T920
T231
T216
2
T216
T595
1
T231
T231
T216
T217
T233

LEGENDA

🟩	*Linea aerea esistente*
🟨	*Linea aerea da demolire*
🟥	*Linea area in progetto*
— — —	*Linea aerea in progetto nell'ambito di altro progetto (procedimento autorizzativo EL – 341)*
—	*Linea aerea esistente non interessata dal progetto*
🟦	*Limite area di prima approssimazione*

ORDINE DEGLI ARCHITETTI
PROVINCIA DI TORINO
arch. Pier Augusto Donna Bianco
n° 2801

Unità Progettazione Realizzazione Impiani.
Il Responsabile
(P. ZANNI)

REVISIONI					
00	30-GEN-2015	PRIMA EMISSIONE	ECOPLAN	DTNO PRI LIN	P.L. ZANNI DTNO PRI
N.	DATA	DESCRIZIONE	ELABORATO	ESAMINATO	ACCETTATO

TIPOLOGIA DELL'ELABORATO	CODIFICA DELL'ELABORATO
PLANIMETRIA	DE22231A1BAX00005

Terna Rete Italia
TERNA GROUP

PROGETTO	TITOLO
TE AX 08062	
RICAVATO DAL DOC. TERNA	
CLASSIFICAZIONE DI SICUREZZA	
PUBBLICO	

Linea 220 kV T.216 Rosone-Pianezza
Linea 220 kV T.231 Piossasco-Pianezza
Nuovo tratto in ingresso alla Stazione Pianezza
Planimetria catastale con indicazione della distanza di prima approssimazione
T.231 Piossasco - Pianezza - T.216 Rosone - Pianezza

NOME DEL FILE	SCALA CAD	FORMATO	SCALA	FOGLIO
DE22231A1BAX00005.DWG	1 = 1	1650 X 297	1 : 2000	02 / 02

Questo documento contiene informazioni di proprietà Terna S.p.A. e deve essere utilizzato esclusivamente dal destinatario in relazione alle finalità per le quali è stato ricevuto. E' vietata qualsiasi forma di riproduzione o di divulgazione senza l'esplicito consenso di Terna S.p.A.

This document contains information proprietary to Terna S.p.A. and it will have to be used exclusively for the purposes for which it has been furnished. Whichever shape of spreading or reproduction without the written permission of Terna S.p.A. is prohibit.