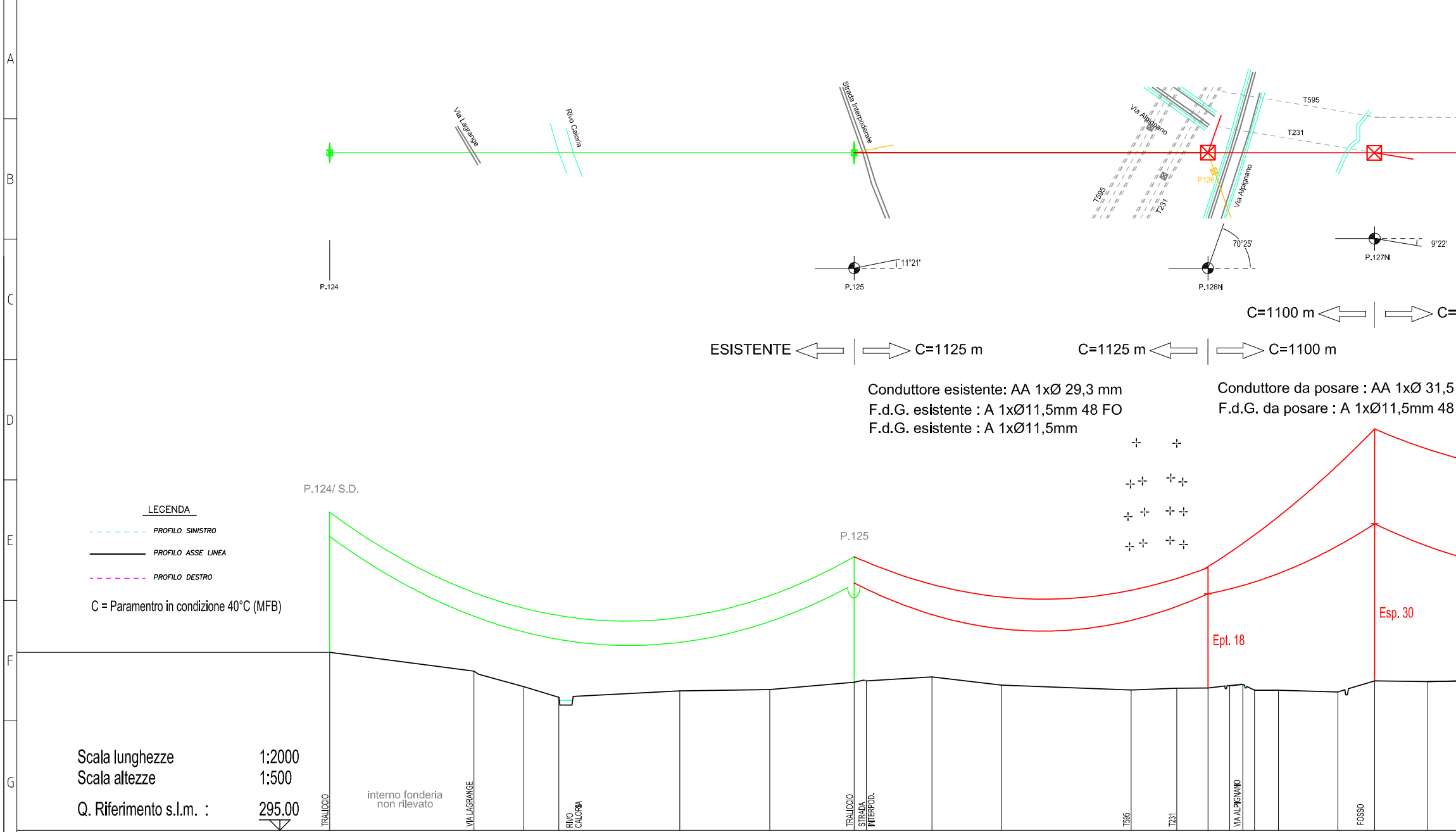
1
2
3
4
5
6
7
8
9
10
11
A
B
C
D
E
F
G
H
Via Lagrange
Rivo Caloria
Strada Interpoderale
Via Alpignano
T595
T231
P126
Via Alpignano
T595
T231
P.124
P.125
11°21'
P.126N
70°25'
P.127N
9°22'
P.124/ S.D.
P.125
Ept. 18
Esp. 30
interno fonderia
non rilevato
TRALICCIO
VIA LAGRANGE
RIVO CALORIA
TRALICCIO
STRADA INTERPOD.
T595
T231
VIA ALPIGNANO
FOSSO

C=1100 m ⇦ | ⇨ C=

ESISTENTE ⇦ | ⇨ C=1125 m

C=1125 m ⇦ | ⇨ C=1100 m

Conduttore esistente: AA 1xØ 29,3 mm
F.d.G. esistente : A 1xØ11,5mm 48 FO
F.d.G. esistente : A 1xØ11,5mm

Conduttore da posare : AA 1xØ 31,5
F.d.G. da posare : A 1xØ11,5mm 48

LEGENDA

PROFILO SINISTRO
PROFILO ASSE LINEA
PROFILO DESTRO

C = Paramentro in condizione 40°C (MFB)

Scala lunghezze	1:2000
Scala altezze	1:500
Q. Riferimento s.l.m. :	295.00

Sezioni	1	2	3	4	5	6	7	8	9	10	11	12	13	14	15	16	17	18	19	20
	TRALICCIO	VIA LAGRANGE		RIVO CALORIA			TRALICCIO	STRADA INTERPOD.			T595	T231			VIA ALPIGNANO				FOSSO	
Distanze Progressive	0.00	110.39	148.41	175.14	267.61	336.45	400.93	410.18	460.27	513.55	612.48	647.46	671.27	687.90	697.83	706.83	725.14	770.56	798.68	839.28
Distanze Parziali	110.39	38.02	26.73	92.47	68.84	64.48	9.25	50.09	53.28	98.93	34.98	23.81	16.63	9.93	9.00	18.31	45.42	28.12	40.60	
Quote terreno	329.00	325.41	322.43	320.40	321.63	321.89	323.27	323.52	324.30	322.74	321.81	322.15	322.18	322.65	322.85	321.77	321.73	321.42	323.59	323.42
Numero sostegno	P.124						P.125						P.126 N						P.127 N	
Campata	400.93						270.34						127.41							
Armamento																				
Natura del fondo	ZONA INDUSTRIALE	PRATO		BOSCO	SEMINATIVO					BOSCO	SEMINATIVO		PRATO				ORTO			
Comune	SAN GILLIO																			

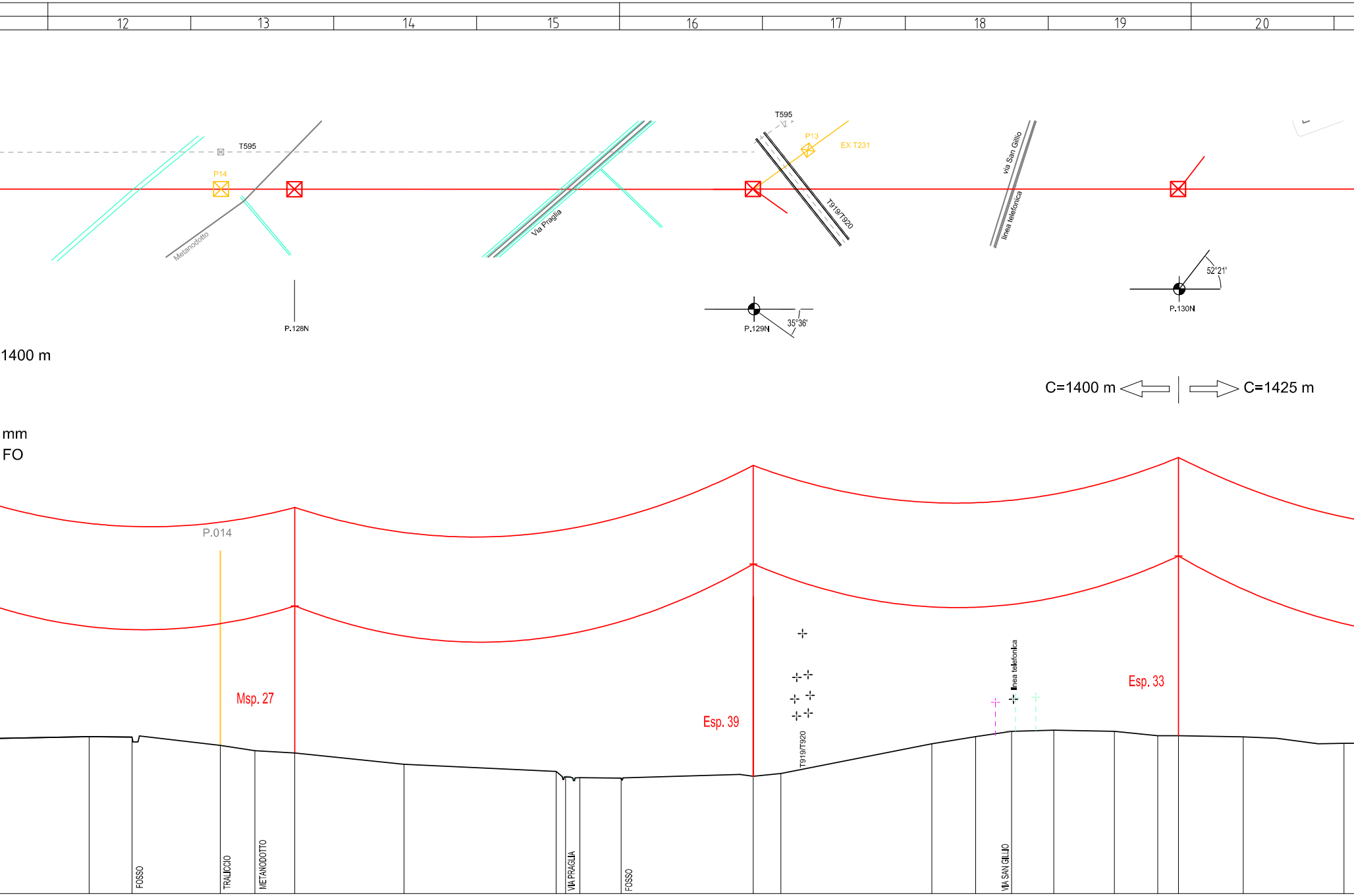
12
13
14
15
16
17
18
19
20
T595
P14
Metanodotto
P.128N
Via Praglia
T595
P13
EX T231
T919/T920
P.129N
35°36'
Via San Gillio
linea telefonica
52°21'
P.130N
1400 m
C=1400 m
C=1425 m
mm
FO
P.014
Msp. 27
Esp. 39
T919/T920
linea telefonica
Esp. 33
FOSSO
TRALICCIO
METANODOTTO
VIA PRAGLIA
FOSSO
VIA SAN GILLIO

		87.02	
21	926.30		323.89
		31.61	
22	957.91		323.77
		64.85	
23	1022.76		322.24
		25.32	
24	1048.08		321.28
		29.37	
25	1077.45		320.88
		80.12	
26	1157.57		318.80
		111.87	
27	1269.44		317.46
		6.83	
28	1276.27		316.45
		10.58	
29	1286.85		316.35
		30.39	
30	1317.24		316.26
		97.06	
31	1414.30		316.57
		20.14	
32	1434.44		317.07
		111.04	
33	1545.48		322.56
		32.19	
34	1577.67		323.83
		26.34	
35	1604.01		324.81
		31.00	
36	1635.01		325.04
		44.49	
37	1679.50		324.84
		31.88	
38	1711.38		324.04
		15.34	
39	1726.72		324.04
		47.47	
40	1774.19		323.80
		74.06	
41	1848.25		322.64

P.128 N	P.129 N	P.130 N
278.77	336.85	312.42

PRATO

SEMINATIVO

PIANEZZA

12 13 14 15 16 17 18 19 20

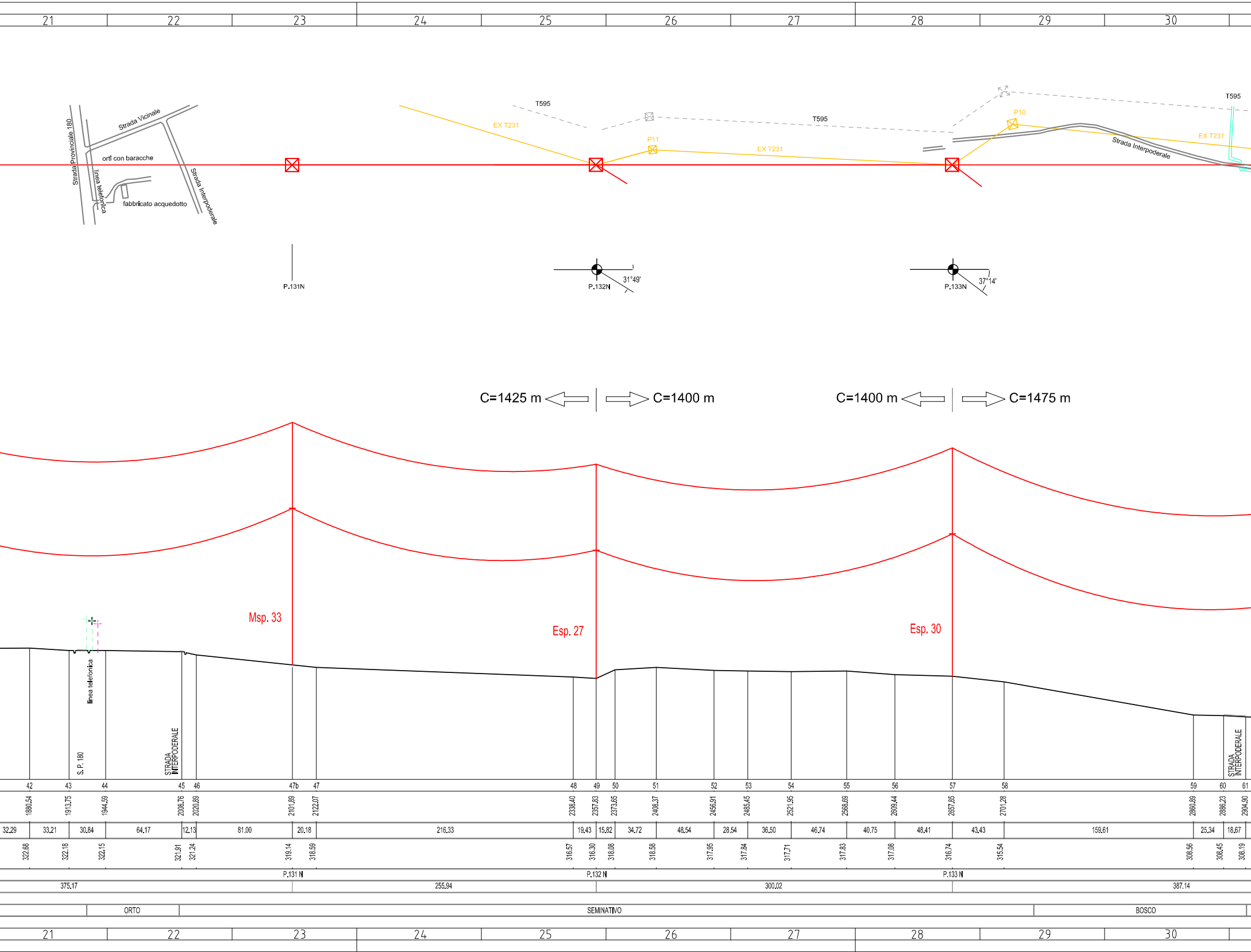
21
22
23
24
25
26
27
28
29
30
Strada Provinciale 180
Strada Vicinale
orti con baracche
linea telefonica
fabbricato acquedotto
Strada Interpoderale
T595
EX T231
P11
T595
EX T231
P10
T595
EX T231
Strada Interpoderale
P.131N
P.132N
31°49'
P.133N
37°14'
C=1425 m
C=1400 m
C=1400 m
C=1475 m
Msp. 33
Esp. 27
Esp. 30
linea telefonica
S. P. 180
STRADA INTERPODERALE
STRADA INTERPODERALE
42
43
44
45
46
47b
47
48
49
50
51
52
53
54
55
56
57
58
59
60
61
1880.54
1913.75
1944.59
2008.76
2020.89
2101.89
2122.07
2338.40
2357.83
2373.65
2408.37
2456.91
2485.45
2521.95
2568.69
2609.44
2657.85
2701.28
2860.89
2886.23
2904.90
32.29
33.21
30.84
64.17
12.13
81.00
20.18
216.33
19.43
15.82
34.72
48.54
28.54
36.50
46.74
40.75
48.41
43.43
159.61
25.34
18.67
322.68
322.18
322.15
321.91
321.24
319.14
318.59
316.57
316.30
318.08
318.58
317.95
317.84
317.71
317.83
317.08
316.74
315.54
308.56
308.45
308.19
P.131 N
P.132 N
P.133 N
375.17
255.94
300.02
387.14
ORTO
SEMINATIVO
BOSCO
21
22
23
24
25
26
27
28
29
30

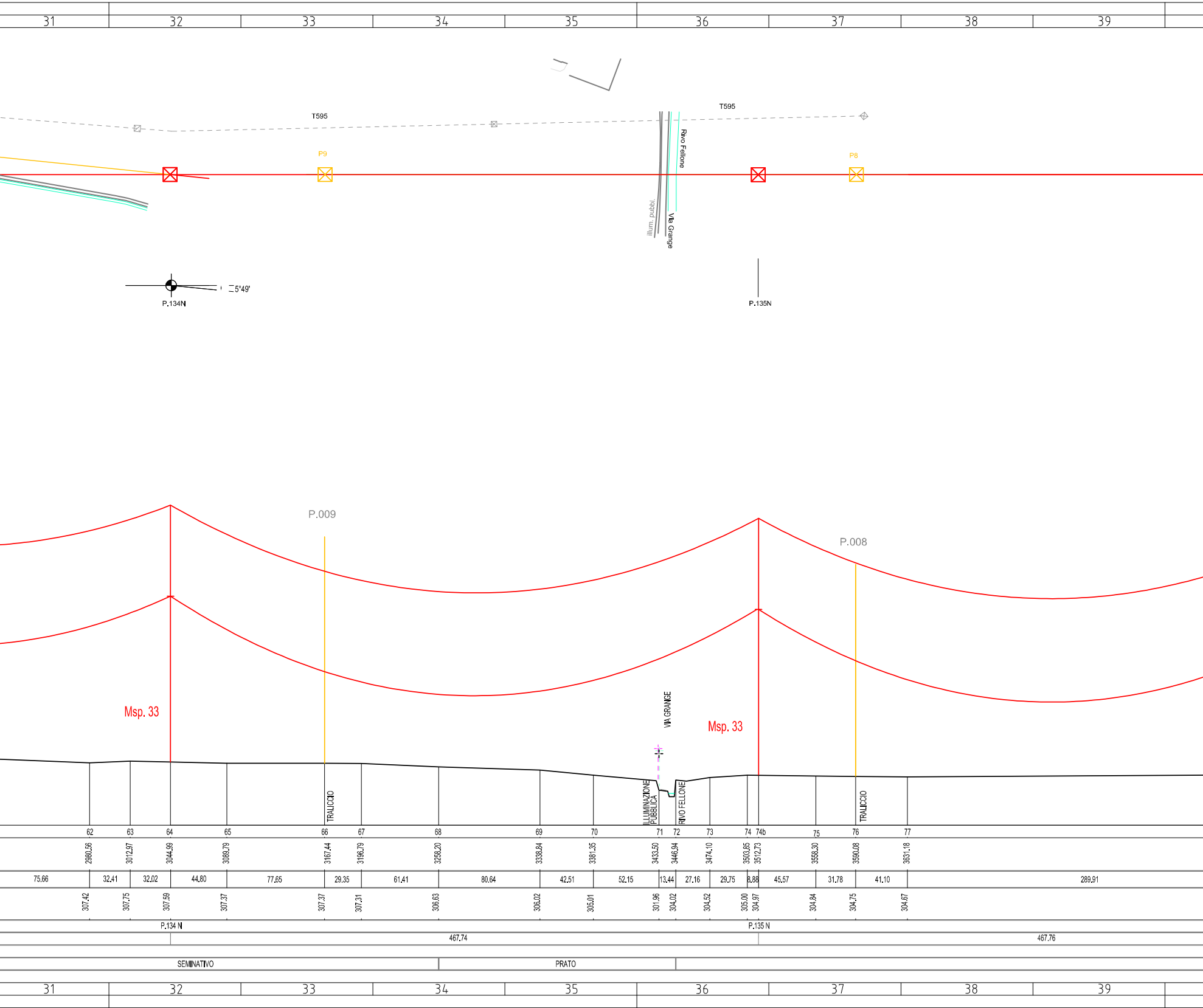
31
32
33
34
35
36
37
38
39
T595
T595
P9
P8
Rivo Fellone
illum. pubbl.
Via Grange
5°49'
P.134N
P.135N
P.009
P.008
Msp. 33
Msp. 33
VIA GRANGE
TRALICCIO
ILLUMINAZIONE PUBBLICA
RIVO FELLONE
TRALICCIO
62
63
64
65
66
67
68
69
70
71
72
73
74
74b
75
76
77
2980.56
3012.97
3044.99
3089.79
3167.44
3196.79
3258.20
3338.84
3381.35
3433.50
3446.94
3474.10
3503.85
3512.73
3558.30
3590.08
3631.18
75.66
32.41
32.02
44.80
77.65
29.35
61.41
80.64
42.51
52.15
13.44
27.16
29.75
8.88
45.57
31.78
41.10
289.91
307.42
307.75
307.59
307.37
307.37
307.31
306.63
306.02
305.01
301.96
304.02
304.52
305.00
304.97
304.84
304.75
304.67
P.134 N
P.135 N
467.74
467.76
SEMINATIVO
PRATO
31
32
33
34
35
36
37
38
39

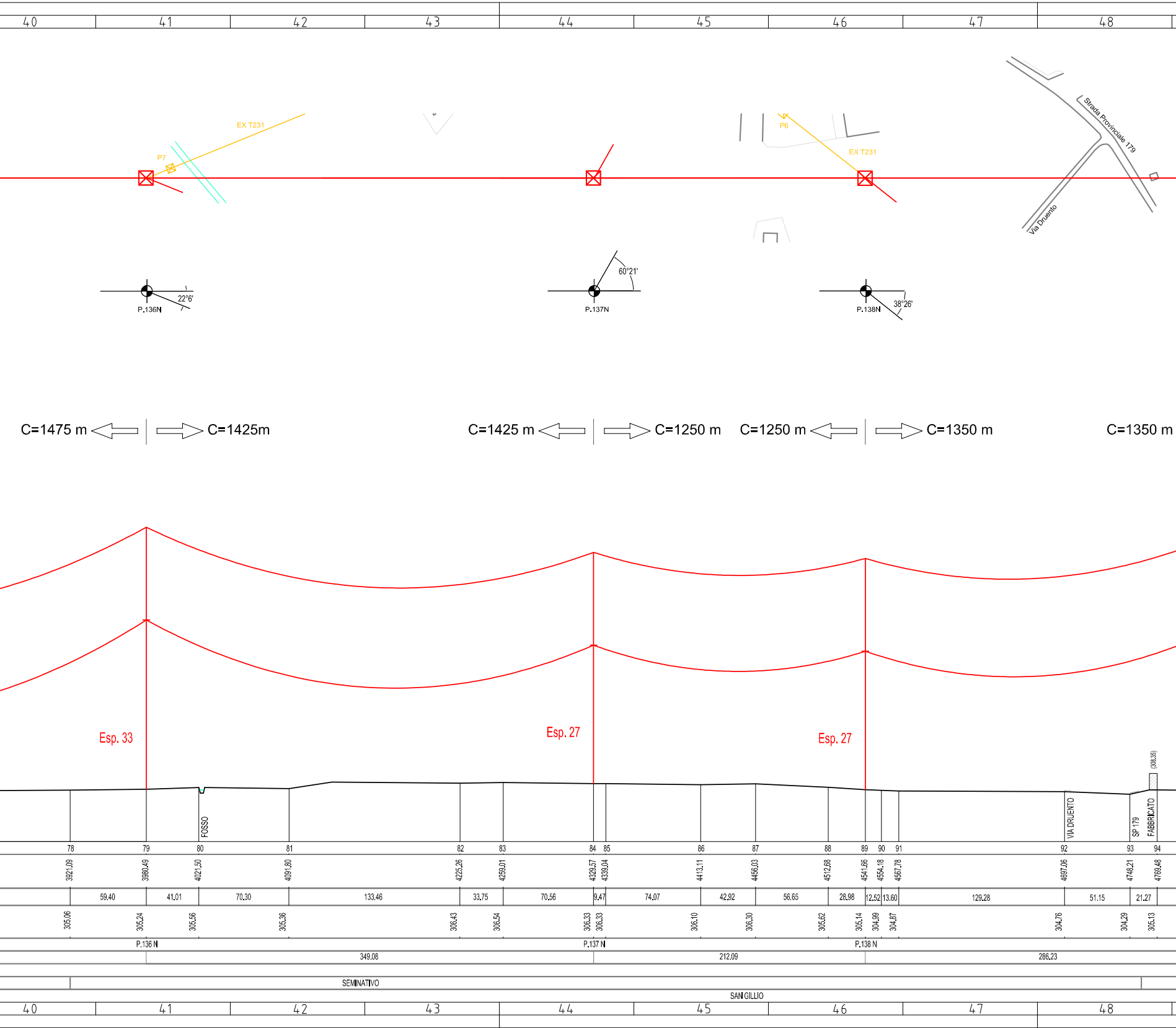
40
41
42
43
44
45
46
47
48
EX T231
P7
P6
EX T231
Strada Provinciale 179
Via Druento
22°6'
P.136N
60°21'
P.137N
38°26'
P.138N
C=1475 m
C=1425m
C=1425 m
C=1250 m
C=1250 m
C=1350 m
C=1350 m
Esp. 33
Esp. 27
Esp. 27
(308.35)
FOSSO
VIA DRUENTO
SP 179
FABBRICATO
78
79
80
81
82
83
84
85
86
87
88
89
90
91
92
93
94
3921.09
3980.49
4021.50
4091.80
4225.26
4259.01
4329.57
4339.04
4413.11
4456.03
4512.68
4541.66
4554.18
4567.78
4697.06
4748.21
4769.48
59.40
41.01
70.30
133.46
33.75
70.56
9.47
74.07
42.92
56.65
28.98
12.52
13.60
129.28
51.15
21.27
305.06
305.24
305.56
305.36
306.43
306.54
306.33
306.33
306.10
306.30
305.62
305.14
304.99
304.87
304.76
304.29
305.13
P.136 N
P.137 N
P.138 N
349.08
212.09
286.23
SEMINATIVO
SAN GILLIO
40
41
42
43
44
45
46
47
48

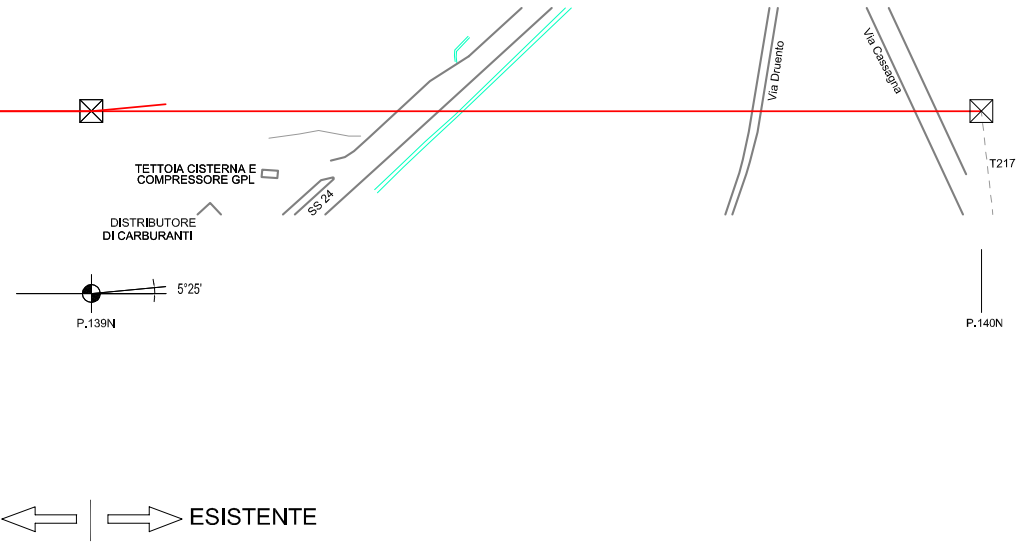
Via Druento
Via Cassagna
SS 24
TETTOIA CISTERNA E COMPRESSORE GPL
DISTRIBUTORE DI CARBURANTI
T217
5°25'
P.139N
P.140N
ESISTENTE

Conduttore da posare : AA 1xØ 31,5 mm
F.d.G. da posare : A 1xØ11,5mm 48 FO

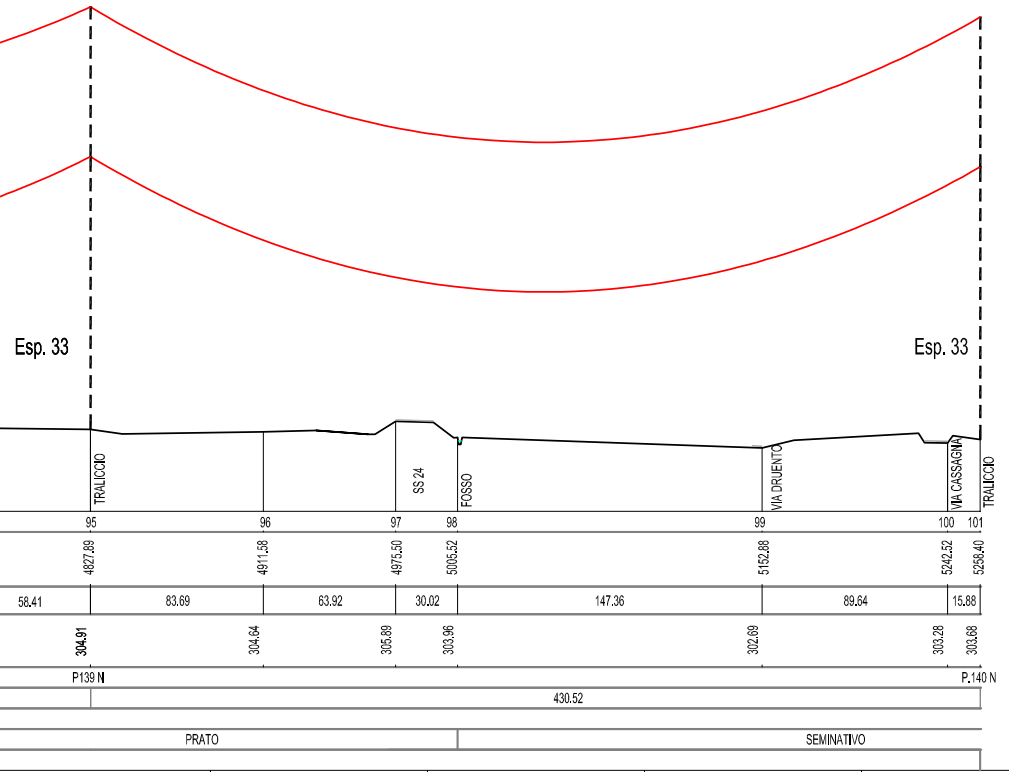
Esp. 33
Esp. 33
TRALICCIO
SS 24
FOSSO
VIA DRUENTO
VIA CASSAGNA
TRALICCIO
95
96
97
98
99
100
101
4827.89
4911.58
4975.50
5005.52
5152.88
5242.52
5258.40
58.41
83.69
63.92
30.02
147.36
89.64
15.88
304.91
304.64
305.89
303.96
302.69
303.28
303.68
P139 N
P.140 N
430.52
PRATO
SEMINATIVO

LEGENDA

🟩	Linea aerea esistente
🟥	Linea aerea in progetto
🟧	Linea aerea da demolire
- - - -	Linea aerea in progetto nell'ambito di altro progetto (procedimento autorizzativo EL-341)

ORDINE DEGLI ARCHITETTI
PROVINCIA DI TORINO
arch. Pier Augusto Donna Bianco
n° 2801

Unità Progettazione Realizzazione Impianti
Il Responsabile
(P. ZANNI)

REVISIONI					
00	30-GEN-2015	PRIMA EMISSIONE	ECOPLAN	DTNO PRI LIN	P.L. ZANNI DTNO PRI
N.	DATA	DESCRIZIONE	ELABORATO	ESAMINATO	ACCETTATO

TIPOLOGIA DELL'ELABORATO	CODIFICA DELL'ELABORATO
PROFILO	LE22216A1BAX00001

Terna Rete Italia
TERNA GROUP

PROGETTO	TITOLO
TE AX 08062	Linea 220 kV T.216 Rosone-Pianezza Linea 220 kV T.231 Piossasco-Pianezza Nuovo tratto in ingresso alla Stazione Pianezza Profilo longitudinale T216 Rosone - Pianezza
RICAVATO DAL DOC. TERNA	
CLASSIFICAZIONE DI SICUREZZA	
PUBBLICO	

NOME DEL FILE	SCALA CAD	FORMATO	SCALA	FOGLIO
LE22216A1BAX00001.DWG	1 = 1	3102 X 297	1 : 2000 / 1 : 500	01 / 01

Questo documento contiene informazioni di proprietà Terna S.p.A. e deve essere utilizzato esclusivamente dal destinatario in relazione alle finalità per le quali è stato ricevuto. E' vietata qualsiasi forma di riproduzione o di divulgazione senza l'esplicito consenso di Terna S.p.A.

This document contains information proprietary to Terna S.p.A. and it will have to be used exclusively for the purposes for which it has been furnished. Whichever shape of spreading or reproduction without the written permission of Terna S.p.A. is prohibit.