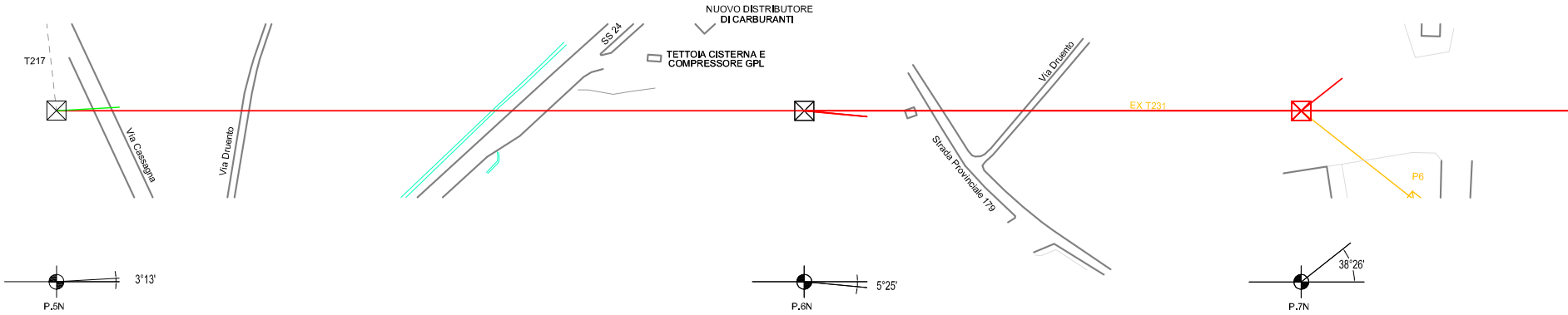
T217
Via Cassagna
Via Druento
SS 24
NUOVO DISTRIBUTORE
DI CARBURANTI
TETTOIA CISTERNA E
COMPRESSORE GPL
Via Druento
Strada Provinciale 179
EX T231
P6
3°13'
P.5N
5°25'
P.6N
38°26'
P.7N

ESISTENTE ⇦ | ⇨ C=1350 m

C=1350 m ⇦ | ⇨ C=1250 m

C=1250

Conduttore esistente : AA 2xØ 31,5 mm
F.d.G. esistente : A 1xØ11,5mm 48 FO

Conduttore da posare : AA 2xØ 31,5 mm
F.d.G. da posare : A 1xØ11,5mm 48 FO

LEGENDA

- - - - - PROFILO SINISTRO
——— PROFILO ASSE LINEA
- - - - - PROFILO DESTRO

C = Paramentro in condizione 40°C (MFB)

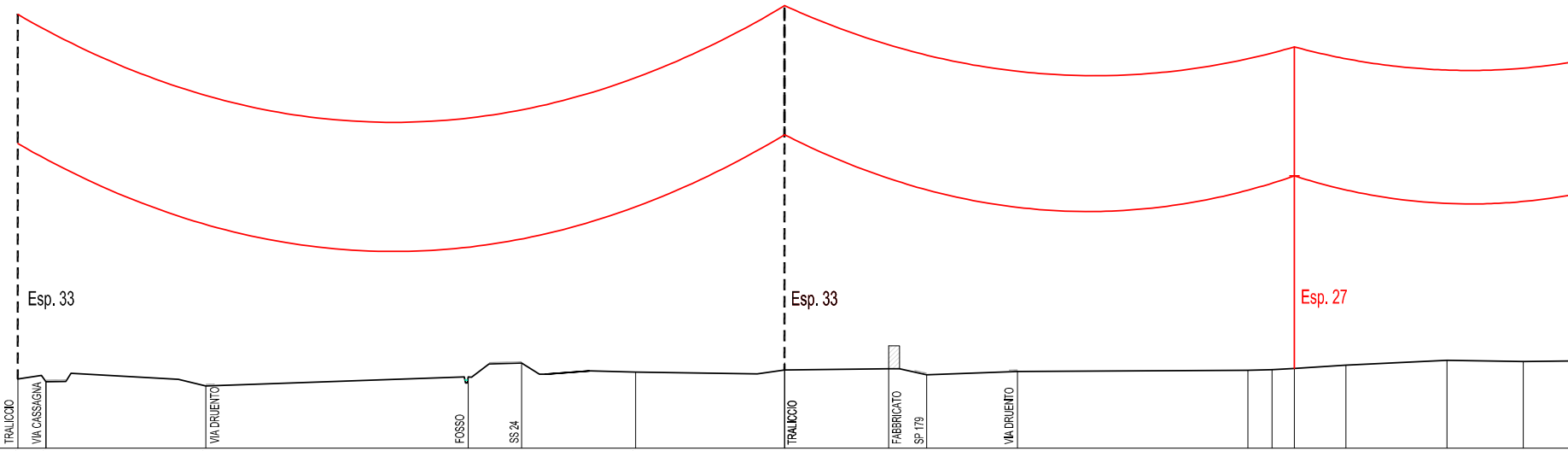
Esp. 33
Esp. 33
Esp. 27
TRALICCIO
VIA CASSAGNA
VIA DRUENTO
FOSSO
SS 24
TRALICCIO
FABBRICATO
SP 179
VIA DRUENTO

Scala lunghezze 1:2000
Scala altezze 1:500

Q. Riferimento s.l.m. : 294.00

Sezioni	Distanze Progressive	Distanze Parziali	Quote terreno	Numero sostegno
1	0.00		303.68	P.5 N
2	15.89	15.89	303.28	
3	105.53	89.64	302.69	
4	252.89	147.36	303.96	
5	282.91	30.02	305.89	
6	346.83	63.92	304.64	
7	430.52	83.69	304.91	P.6 N
8	488.92	58.40	305.13	
9	510.19	21.27	304.29	
10	561.34	51.15	304.76	
11	690.62	129.28	304.87	
12	704.22	13.60	304.99	
13	716.75	12.53	305.14	P.7 N
14	745.72	28.97	305.62	
15	802.37	56.65	306.30	
16	845.29	42.92	306.10	

Campata	430.52 (P.5 N – P.6 N); 286.23 (P.6 N – P.7 N); 212.09 (P.7 N –)
Armamento	
Natura del fondo	SEMINATIVO (1–4); PRATO (4–)
Comune	

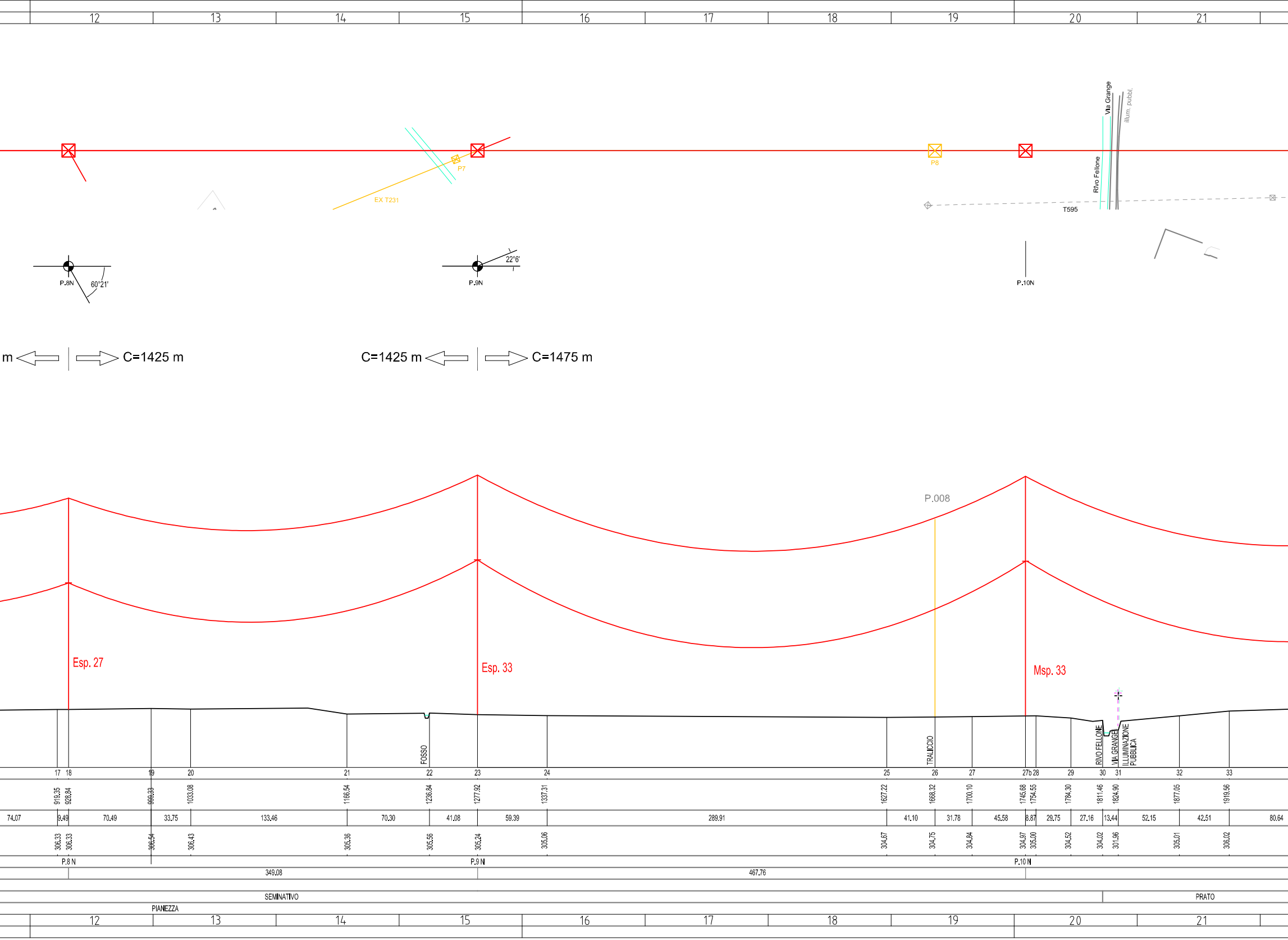
12
13
14
15
16
17
18
19
20
21
Via Grange
illum. pubbl.
P7
EX T231
P8
Rivo Fellone
T595
P.8N
60°21'
P.9N
22°6'
P.10N
m
C=1425 m
C=1425 m
C=1475 m
P.008
Esp. 27
Esp. 33
Msp. 33
FOSSO
TRALICCIO
RIVO FELLONE
VIA GRANGE
ILLUMINAZIONE PUBBLICA
P.8 N
P.9 N
P.10 N
349.08
467.76
SEMINATIVO
PRATO
PIANEZZA

			74.07
17	919.35	306.33	9.49
18	928.84	306.33	70.49
19	999.33	306.54	33.75
20	1033.08	306.43	133.46
21	1166.54	305.36	70.30
22	1236.84	305.56	41.08
23	1277.92	305.24	59.39
24	1337.31	305.06	289.91
25	1627.22	304.67	41.10
26	1668.32	304.75	31.78
27	1700.10	304.84	45.58
27b	1745.68	304.97	8.87
28	1754.55	305.00	29.75
29	1784.30	304.52	27.16
30	1811.46	304.02	13.44
31	1824.90	301.96	52.15
32	1877.05	305.01	42.51
33	1919.56	306.02	80.64

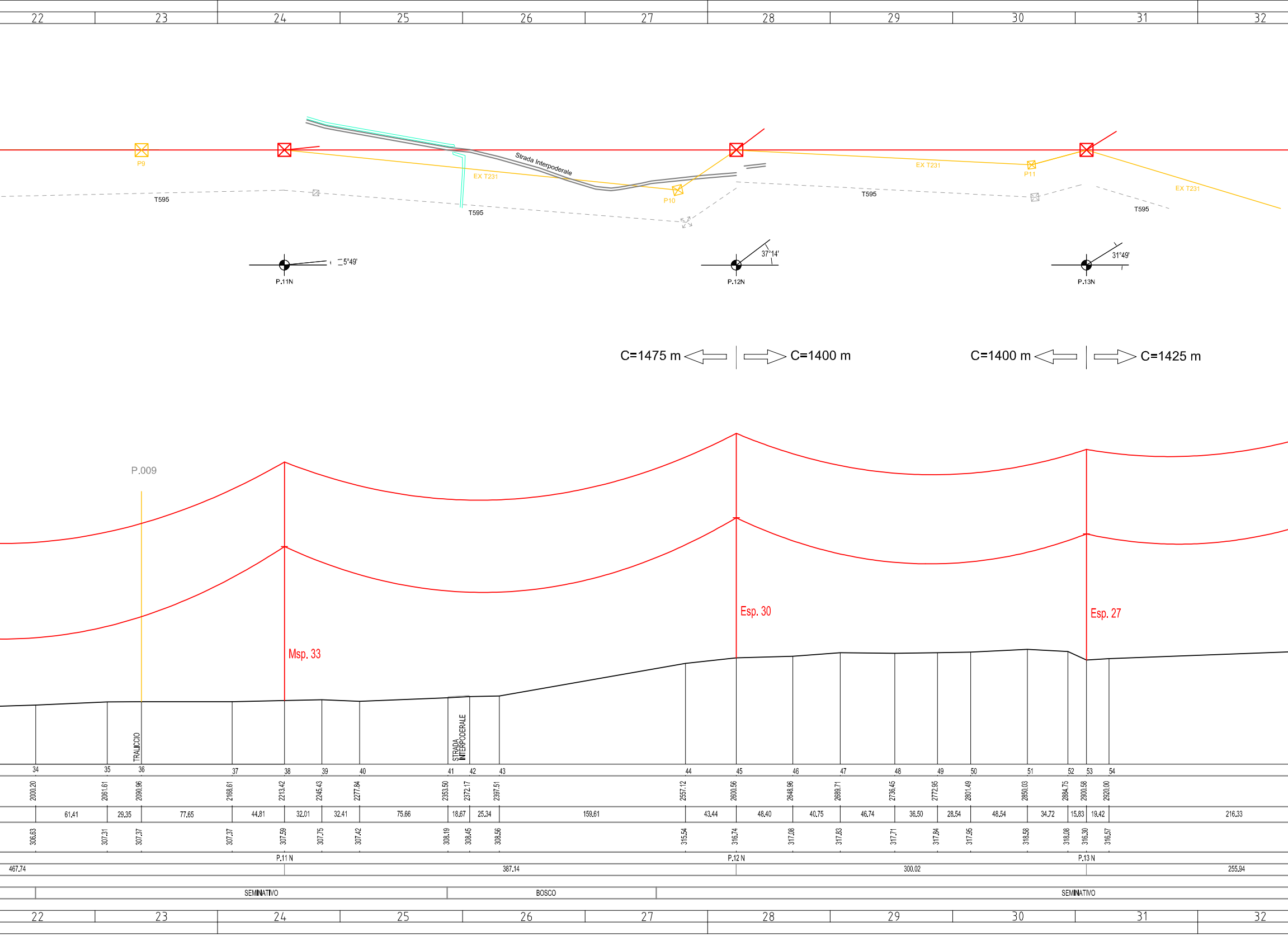
22
23
24
25
26
27
28
29
30
31
32
Strada Interpoderale
P9
P10
P11
EX T231
EX T231
EX T231
T595
T595
T595
T595
5°49'
37°14'
31°49'
P.11N
P.12N
P.13N
C=1475 m
C=1400 m
C=1400 m
C=1425 m
P.009
Msp. 33
Esp. 30
Esp. 27
TRALICCIO
STRADA INTERPODERALE
34
35
36
37
38
39
40
41
42
43
44
45
46
47
48
49
50
51
52
53
54
2000.20
2061.61
2090.96
2168.61
2213.42
2245.43
2277.84
2353.50
2372.17
2397.51
2557.12
2600.56
2648.96
2689.71
2736.45
2772.95
2801.49
2850.03
2884.75
2900.58
2920.00
61.41
29.35
77.65
44.81
32.01
32.41
75.66
18.67
25.34
159.61
43.44
48.40
40.75
46.74
36.50
28.54
48.54
34.72
15.83
19.42
216.33
306.63
307.31
307.37
307.37
307.59
307.75
307.42
308.19
308.45
308.56
315.54
316.74
317.08
317.83
317.71
317.84
317.95
318.58
318.08
316.30
316.57
P.11 N
P.12 N
P.13 N
467.74
387.14
300.02
255.94
SEMINATIVO
BOSCO
SEMINATIVO
22
23
24
25
26
27
28
29
30
31
32

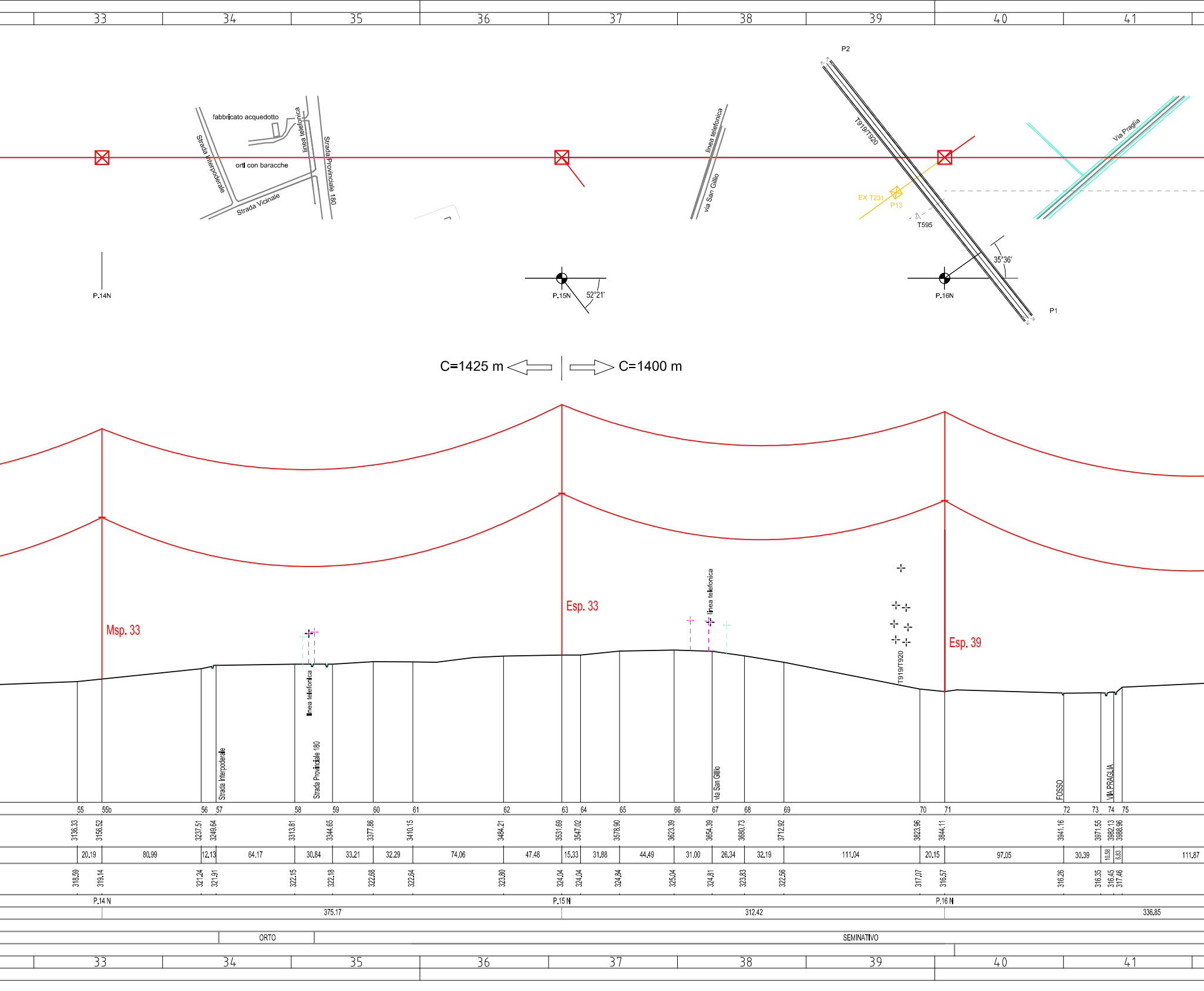
33
34
35
36
37
38
39
40
41
P2
fabbricato acquedotto
linea telefonica
Strada Interpoderale
Strada Provinciale 180
orti con baracche
Strada Vicinale
linea telefonica
via San Gillio
T919/T920
Via Praglia
EX T231
P13
T595
35°36'
P.14N
P.15N
52°21'
P.16N
P1
C=1425 m
C=1400 m
Msp. 33
Esp. 33
linea telefonica
Esp. 39
T919/T920
linea telefonica
Strada Interpoderale
Strada Provinciale 180
via San Gillio
FOSSO
VIA PRAGLIA
55
55b
56
57
58
59
60
61
62
63
64
65
66
67
68
69
70
71
72
73
74
75
3136.33
3156.52
3237.51
3249.64
3313.81
3344.65
3377.86
3410.15
3484.21
3531.69
3547.02
3578.90
3623.39
3654.39
3680.73
3712.92
3823.96
3844.11
3941.16
3971.55
3982.13
3988.96
20.19
80.99
12.13
64.17
30.84
33.21
32.29
74.06
47.48
15.33
31.88
44.49
31.00
26.34
32.19
111.04
20.15
97.05
30.39
10.58
6.83
111.87
318.59
319.14
321.24
321.91
322.15
322.18
322.68
322.64
323.80
324.04
324.04
324.84
325.04
324.81
323.83
322.56
317.07
316.57
316.26
316.35
316.45
317.46
P.14 N
P.15 N
P.16 N
375.17
312.42
336.85
ORTO
SEMINATIVO
33
34
35
36
37
38
39
40
41

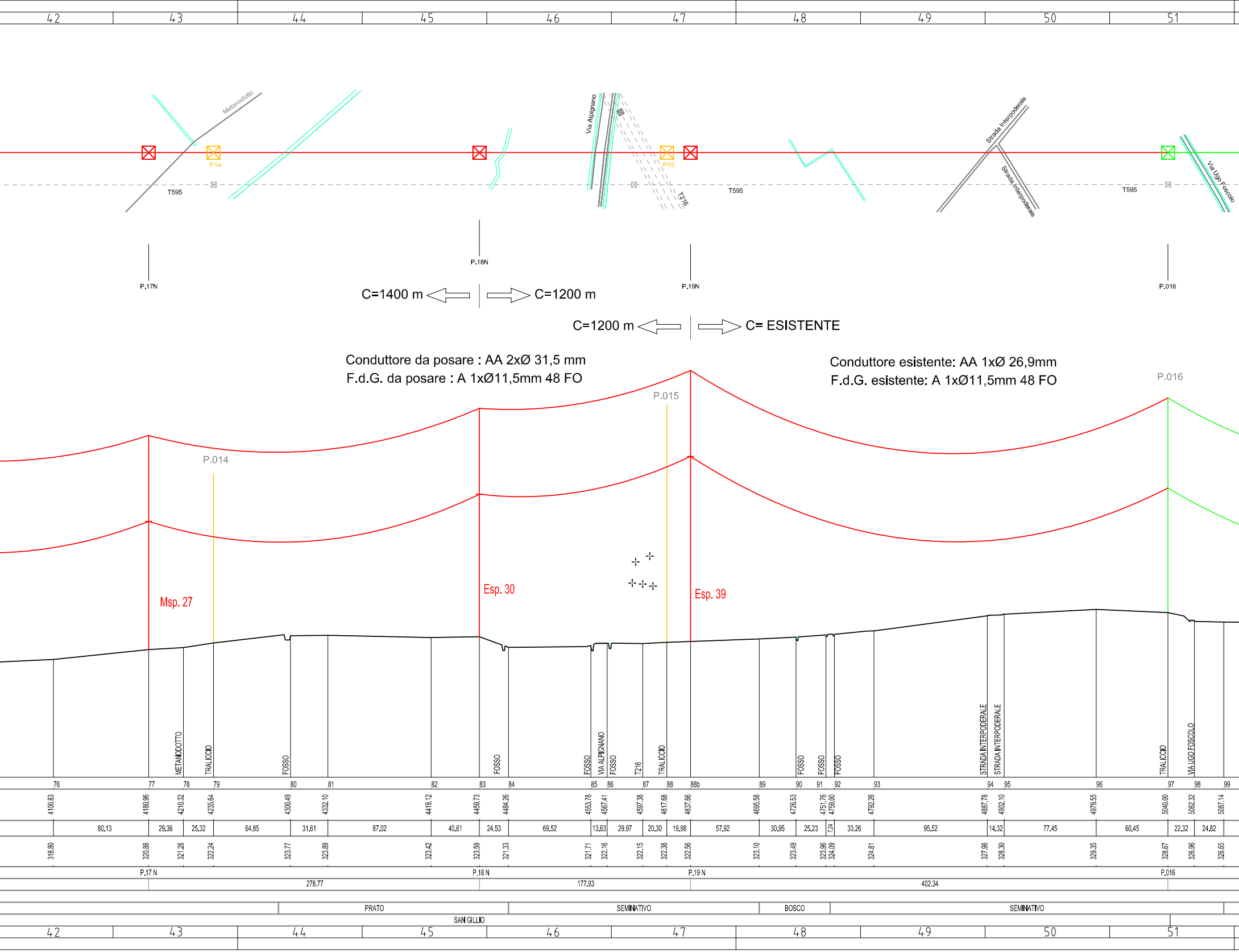
42
43
44
45
46
47
48
49
50
51
Metanodotto
T595
P14
P.17N
P.18N
Via Alpignano
T216
P15
P.19N
Strada Interpoderale
Strada Interpoderale
T595
Via Ugo Foscolo
T595
P.016
C=1400 m
C=1200 m
C=1200 m
C= ESISTENTE
Conduttore da posare : AA 2xØ 31,5 mm
F.d.G. da posare : A 1xØ11,5mm 48 FO
Conduttore esistente: AA 1xØ 26,9mm
F.d.G. esistente: A 1xØ11,5mm 48 FO
P.014
P.015
P.016
Msp. 27
Esp. 30
Esp. 39
METANODOTTO
TRALICCIO
FOSSO
FOSSO
FOSSO
VIA ALPIGNANO
FOSSO
T216
TRALICCIO
FOSSO
FOSSO
FOSSO
STRADA INTERPODERALE
STRADA INTERPODERALE
TRALICCIO
VIA UGO FOSCOLO
76 77 78 79 80 81 82 83 84 85 86 87 88 88b 89 90 91 92 93 94 95 96 97 98 99
4100.83 4180.96 4210.32 4235.64 4300.49 4332.10 4419.12 4459.73 4484.26 4553.78 4567.41 4597.38 4617.68 4637.66 4695.58 4726.53 4751.76 4759.00 4792.26 4887.78 4902.10 4979.55 5040.00 5062.32 5087.14
80.13 29.36 25.32 64.85 31.61 87.02 40.61 24.53 69.52 13.63 29.97 20.30 19.98 57.92 30.95 25.23 7.24 33.26 95.52 14.32 77.45 60.45 22.32 24.82
318.80 320.88 321.28 322.24 323.77 323.89 323.42 323.59 321.33 321.71 322.16 322.15 322.38 322.56 323.10 323.49 323.96 324.09 324.81 327.98 328.30 329.35 328.67 326.96 326.65
P.17 N
P.18 N
P.19 N
P.016
278.77
177.93
402.34
PRATO
SEMINATIVO
BOSCO
SEMINATIVO
SAN GILLIO
42
43
44
45
46
47
48
49
50
51

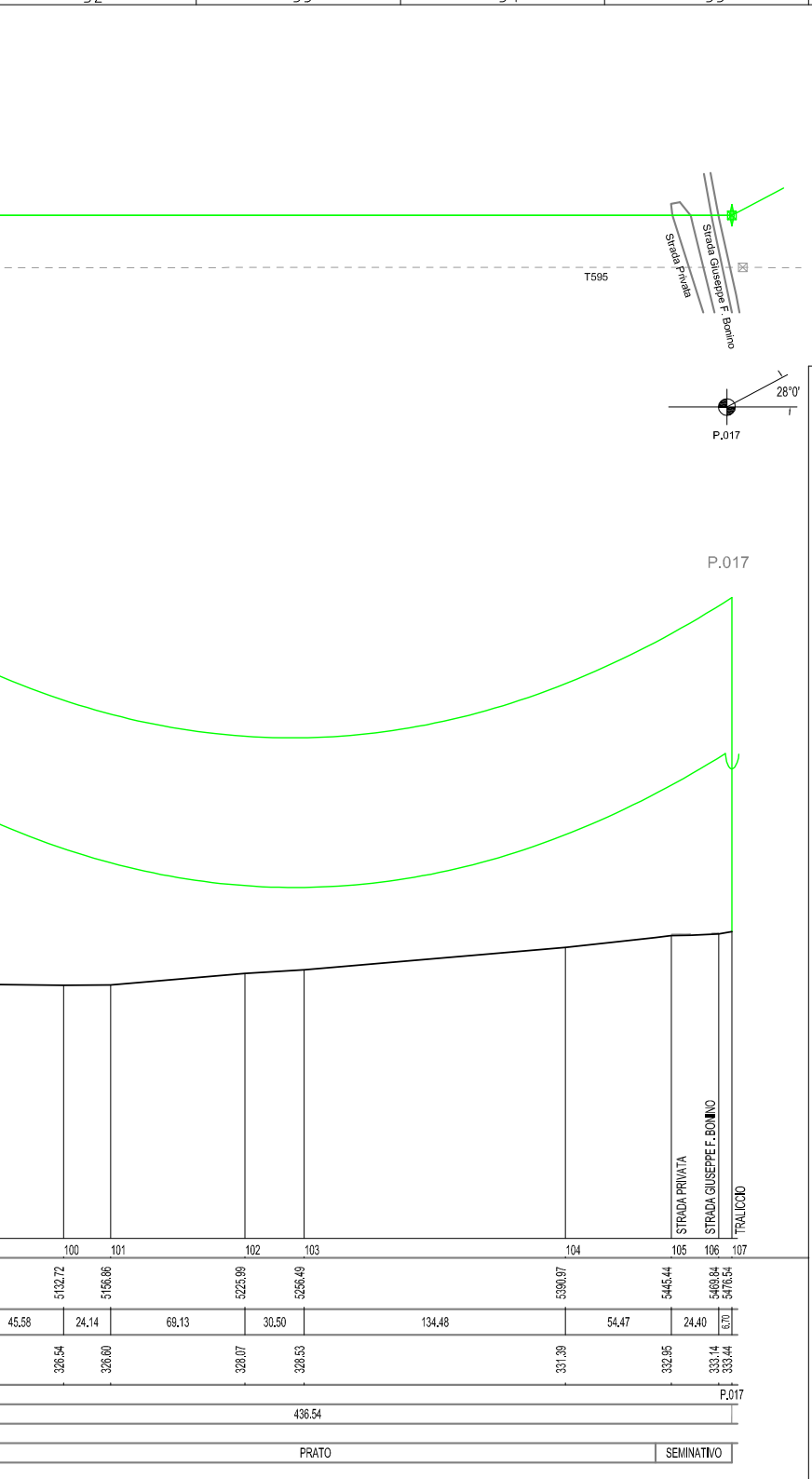
T595
Strada Privata
Strada Giuseppe F. Bonino
28°0'
P.017
P.017
STRADA PRIVATA
STRADA GIUSEPPE F. BONINO
TRALICCIO
100
101
102
103
104
105
106
107
5132.72
5156.86
5225.99
5256.49
5390.97
5445.44
5469.84
5476.54
45.58
24.14
69.13
30.50
134.48
54.47
24.40
6.70
326.54
326.60
328.07
328.53
331.39
332.95
333.14
333.44
P.017
436.54
PRATO
SEMINATIVO

LEGENDA

🟩	Linea aerea esistente
🟥	Linea aerea in progetto
🟧	Linea aerea da demolire
– – – – – –	Linea aerea in progetto nell'ambito di altro progetto (procedimento autorizzativo EL-341)

ORDINE DEGLI ARCHITETTI
PROVINCIA DI TORINO
arch. Pier Augusto Donna Bianco
n° 2801

Unità Progettazione Realizzazione Impianti
Il Responsabile
(P. ZANNI)

REVISIONI					
00	30-GEN-2015	PRIMA EMISSIONE	ECOPLAN	DTNO PRI LIN	P.L. ZANNI DTNO PRI
N.	**DATA**	**DESCRIZIONE**	**ELABORATO**	ESAMINATO	ACCETTATO

TIPOLOGIA DELL'ELABORATO	CODIFICA DELL'ELABORATO
PROFILO	LE22231A1BAX00001

Terna Rete Italia
TERNA GROUP

PROGETTO	TITOLO
TE AX 08062	Linea 220 kV T.216 Rosone-Pianezza Linea 220 kV T.231 Piossasco-Pianezza Nuovo tratto in ingresso alla Stazione Pianezza Profilo longitudinale T231 Piossasco - Pianezza
RICAVATO DAL DOC. TERNA	
CLASSIFICAZIONE DI SICUREZZA	
PUBBLICO	

NOME DEL FILE	SCALA CAD	FORMATO	SCALA	FOGLIO
LE22231A1BAX00001.DWG	1 = 1	3102 X 297	1 : 2000 / 1 : 500	01 / 01

Questo documento contiene informazioni di proprietà Terna S.p.A. e deve essere utilizzato esclusivamente dal destinatario in relazione alle finalità per le quali è stato ricevuto. E' vietata qualsiasi forma di riproduzione o di divulgazione senza l'esplicito consenso di Terna S.p.A.

This document contains information proprietary to Terna S.p.A. and it will have to be used exclusively for the purposes for which it has been furnished. Whichever shape of spreading or reproduction without the written permission of Terna S.p.A. is prohibit.