ALL RIGHTS RESERVED
NO PART OF THIS DOCUMENT
MAY BE REPRODUCED IN ANY FORM

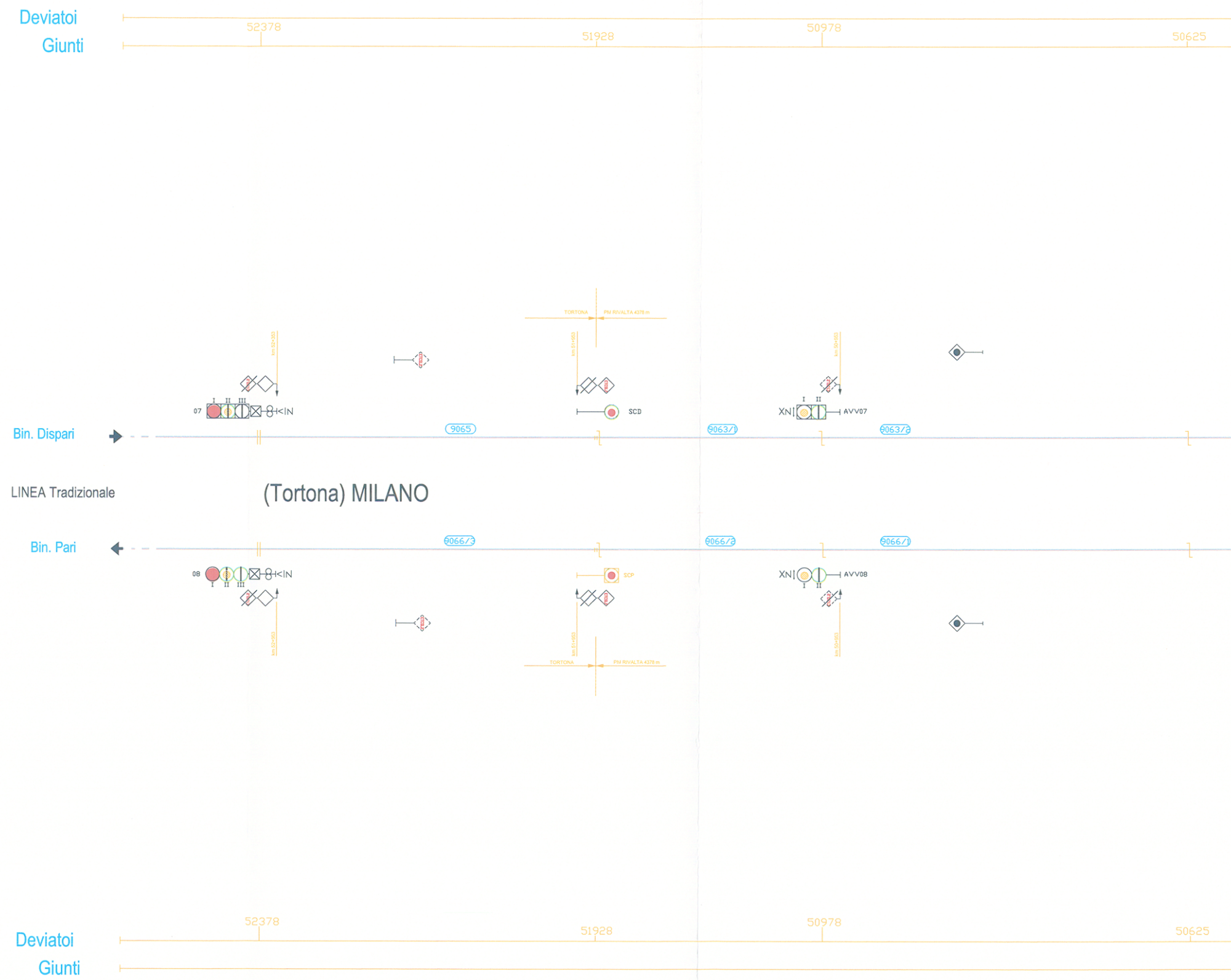
Deviatoi
Giunti
52378
51928
50978
50625
Bin. Dispari
LINEA Tradizionale
(Tortona) MILANO
Bin. Pari
07
I
II
III
km 52+353
9065
TORTONA
PM RIVALTA 4378 m
km 51+953
SCD
9063/1
XN
AVV07
km 50+953
9063/2
08
9066/3
SCP
9066/2
AVV08
9066/1
Deviatoi
Giunti

File : STDP1_4l.dwg

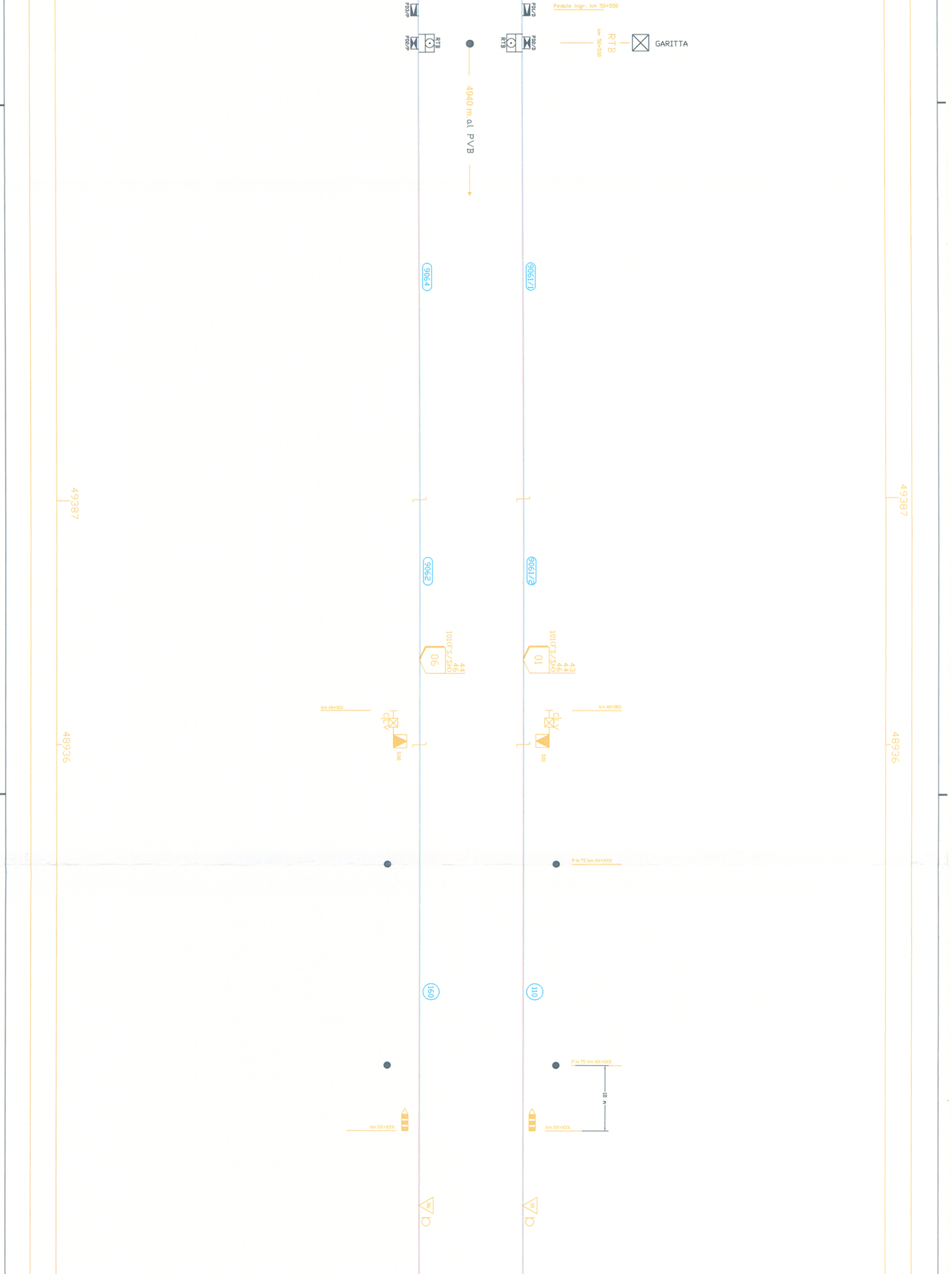
PD3/P
PD2/P
RTB
PD1/D
PD2/D
RTB
Pedale Ingr. km 50+550
km 50+500
RTB
GARITTA
4940 m. al PVB
9064
9061/1
49387
49387
9062
9061/2
06
101(FS/SH)
44
46
01
101(FS/SH)
43
44
46
km 48+962
CLV
S06
km 48+962
CLV
S01
48936
48936
P.le TE km XX+XXX
160
110
P.le TE km XX+XXX
10 m
km XX+XXX
km XX+XXX
06
01


48525
48500
48454
48410
47958
48489
48409
48330
48250
48129
48102
48008
47958
47796
47715
47576
TL dev. 03 km 48+473
TL dev 01 km 48+436
01
MD01
60 km/h
111
03
MD03
161
MD05
05
TL dev. 05 km 48+186
112
60 km/h
162
TL dev. 07 km 48+072
163
07
MD07
S24
S23
LV
LV
km 47+932
km 47+932
164
24
23
MD09
09
09c
01
06
24
01
23
TL dev. 101a km 47+732
S101
S26
LV
LV
km 47+690
101
26
165
101
01
06
01
06
26
09b

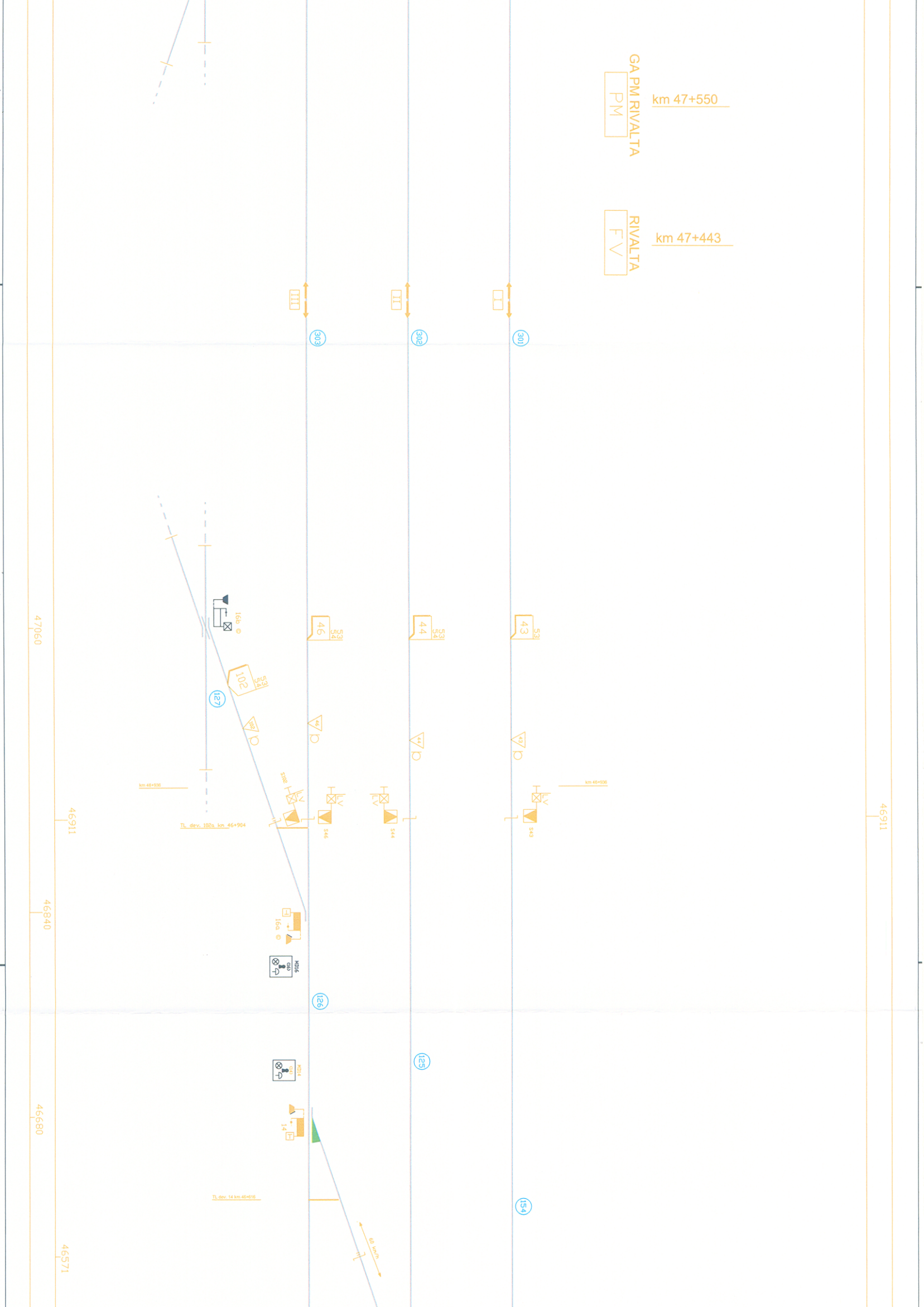

GA PM RIVALTA
PM
km 47+550
RIVALTA
FV
km 47+443
III
II
I
303
302
301
46
53
54
44
43
16b
102
127
47060
46911
S102
LV
S46
S44
S43
TL dev. 102a km 46+904
46840
16a
126
125
46680
14
TL dev. 14 km 46+616
154
60 km/h
46571

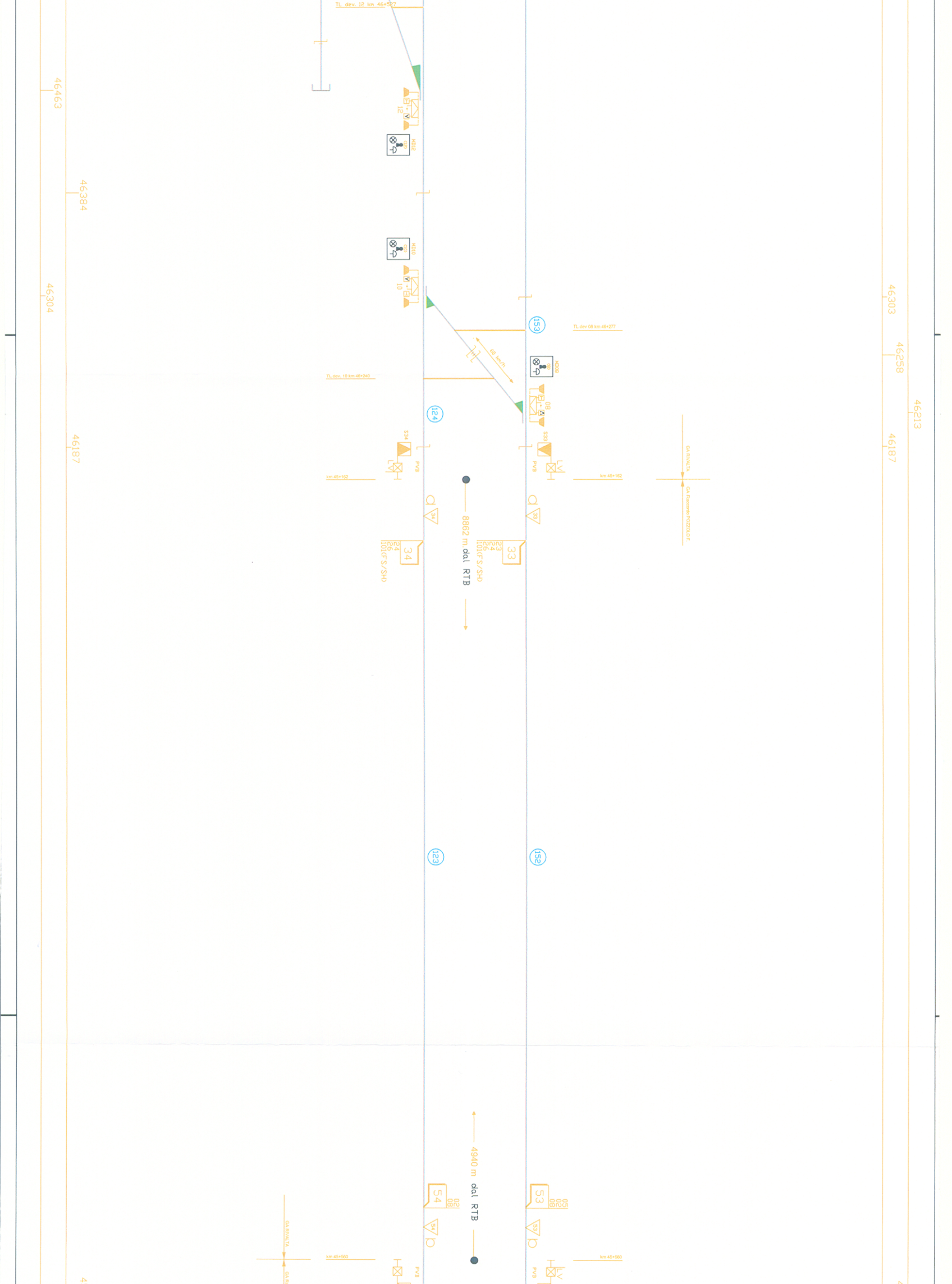
TL dev. 12 km 46+592
46463
46384
46304
46187
MD12
12
MD10
10
153
TL dev 08 km 46+277
60 km/h
MD08
08
124
TL dev. 10 km 46+240
S34
S33
PV8
LV
km 45+162
km 45+142
DA RIVALTA
DA Piazzale POZZOLO F
34
33
8862 m dal RTB
23
24
26
101(FS/SH)
123
152
4940 m dal RTB
54
53
05
02
08
km 45+560
46303
46258
46213
46187

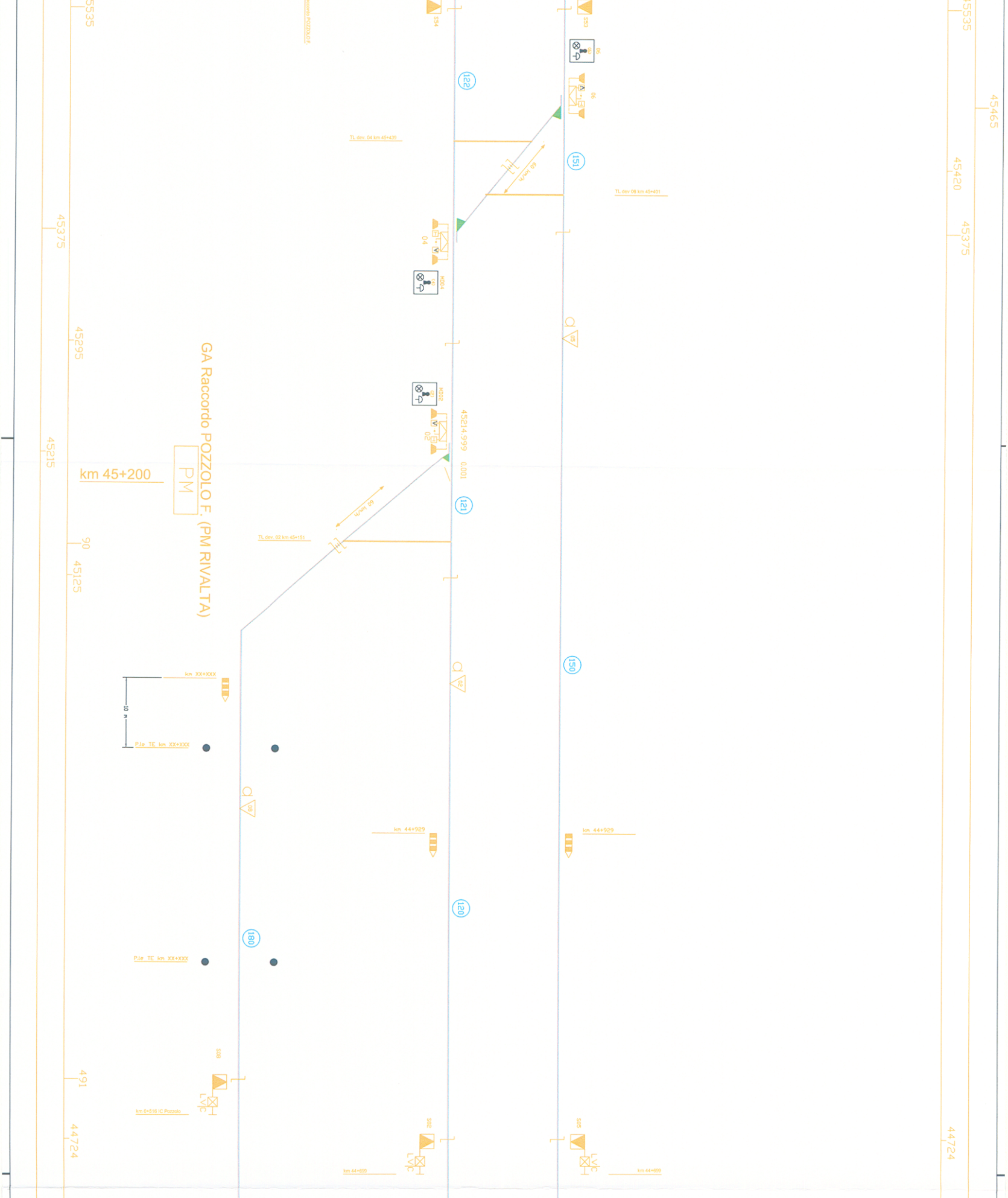
GA Raccordo POZZOLO F. (PM RIVALTA)
PM
km 45+200
45535
45465
45420
45375
45295
45215
45125
90
491
44724
45214.999
0.001
TL dev. 04 km 45+439
TL dev 06 km 45+401
TL dev. 02 km 45+151
60 km/h
122
151
121
150
120
180
04
06
05
02
08
MD04
MD02
km XX+XXX
P.le TE km XX+XXX
10 m
km 44+929
S08
S02
S05
S54
S53
LVC
km 0+516 IC Pozzolo
km 44+699

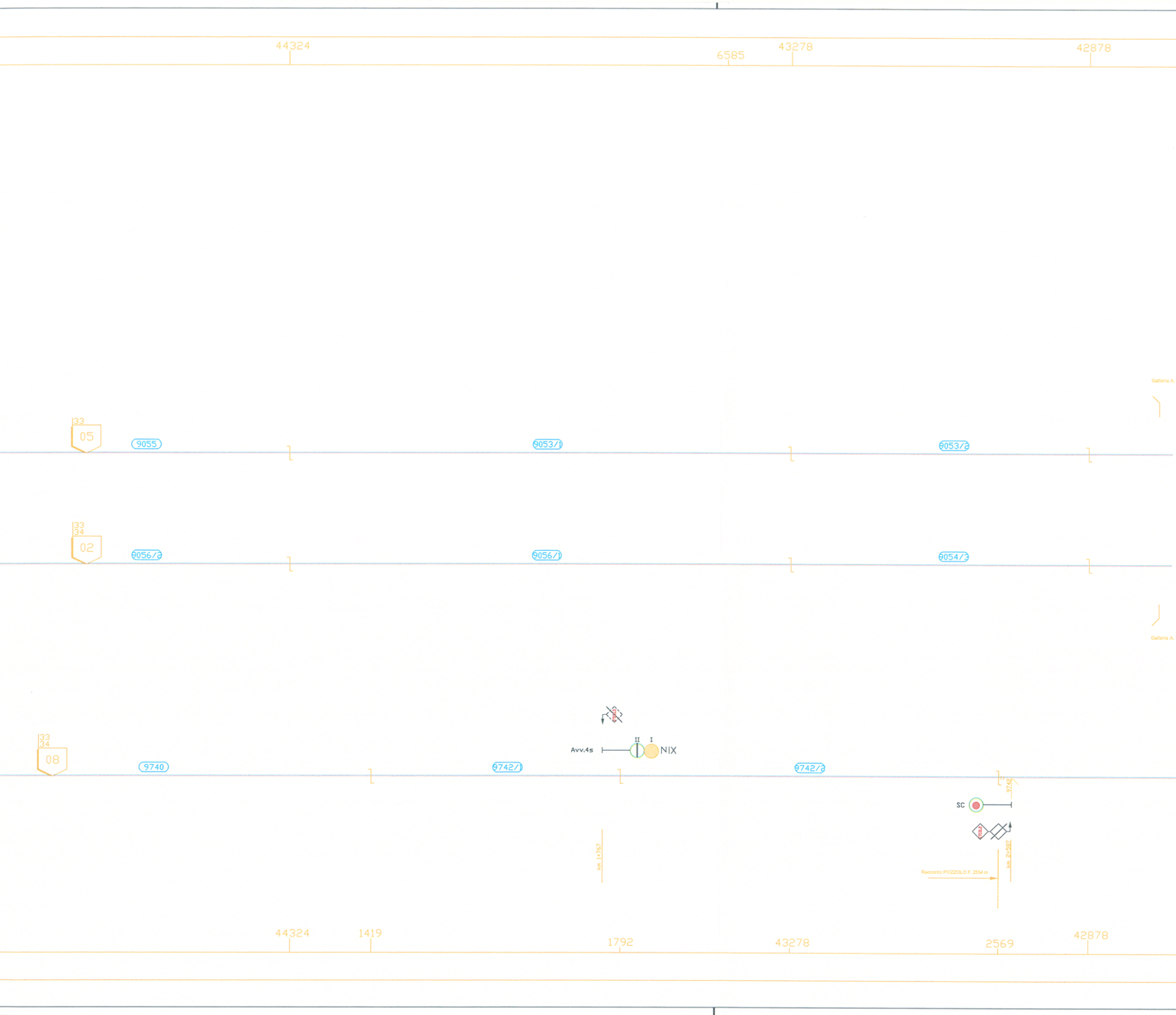
44324
6585
43278
42878
Galleria A.
33
05
9055
9053/1
9053/2
33
34
02
9056/2
9056/1
9054/3
Galleria A.
33
34
08
9740
9742/1
Avv.4s
II
I
NIX
9742/2
9742
SC
TCSL2
km 1+767
km 2+597
Raccordo POZZOLO F. 2554 m
44324
1419
1792
43278
2569
42878


Giunti
Deviatoi
5828
4 1800
40694
Pozzolo km 42+778
GA Raccordo POZZOLO F. 4506 m
Primo Bivio SHUNT TORINO 3244 m
Galleria A. Pozzolo km 40+794
9051/3
9051/2
Bin. Dispari
GENOVA
LINEA Alta Capacita'
9054/2
9054/1
Bin. Pari
Pozzolo km 42+778
Galleria A. Pozzolo km 40+794
GA Raccordo POZZOLO F. 4506 m
Primo Bivio SHUNT TORINO 3244 m
II
I
4s
8742/3
IC Bin. Unico
Linea Tradizionale - POZZOLO F.
5828
3219
41800
40694
Giunti
Deviatoi

PIANO ZONE ESCLUDIBILI ALLA CIRCOLAZIONE

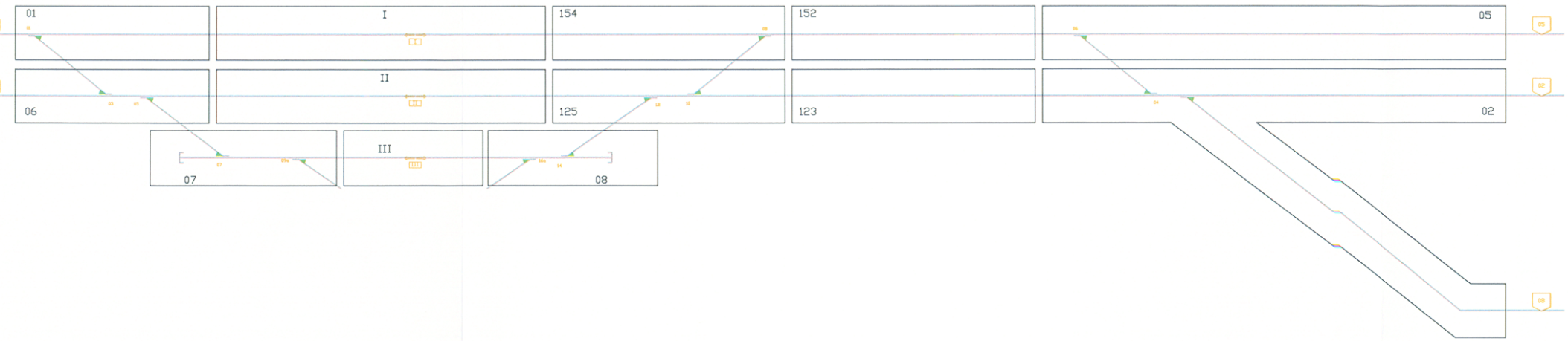
01
I
154
152
05
II
06
125
123
02
III
07
08

PIANO ZONE DI MANOVRA


01-05
06-02
III
26-46

LEGENDA SIMBOLI SPECIFICI PS ERTMS AC** E SIGLE	
	PUNTO INFORMATIVO composto da 2 BALISE FISSE
	PUNTO INFORMATIVO composto da 2 BALISE COMMUTABILI
	CARTELLO FINE SEZIONE DI BLOCCO (EOA) – montaggio su stante proprio
	CARTELLO FINE SEZIONE DI BLOCCO (EOA) : montaggio su palo TE
	EOA CON VELOCITA' DI RILASCIO CALCOLATA A BORDO
DP=XXX	DP = DANGER POINT, XXX = DISTANZA IN METRI DA EOA
OVL=XXX	OVL = OVERLAP LIBERATO A TEMPO, XXX = ESTENSIONE OVERLAP DA EOA
	SEGNALE IMPERATIVO DI STAZIONE – montaggio su stante proprio
	CARTELLO INIZIO/FINE ETCS L2 – montaggio su stante del segn. di confine
	CARTELLO AVVISO FINE ETCS L2 – montaggio su stante del segn. di avviso
	CARTELLO AVVISO INIZIO ETCS L2 : montaggio su palo TE
	GIUNTO MECCANICO ISOLATO
	GIUNTO ELETTRICO
	GIUNTO MISTO MECCANICO ISOLATO/ELETTRICO CON LOOP SU UN SOLO LATO
	GIUNTO MISTO MECCANICO ISOLATO/ELETTRICO CON LOOP SUI DUE LATI
	VIADOTTO
	GALLERIA
PVB	POSTO DI VERIFICA BOCCOLE

** La restante simbologia è conforme alla Norma Tecnica CEI 3–8

COMMITTENTE:

RFI
RETE FERROVIARIA ITALIANA
GRUPPO FERROVIE DELLO STATO ITALIANE

ALTA SORVEGLIANZA:

ITALFERR
GRUPPO FERROVIE DELLO STATO ITALIANE

GENERAL CONTRACTOR:

COCIV
Consorzio Collegamenti Integrati Veloci

INFRASTRUTTURE FERROVIARIE STRATEGICHE DEFINITE DALLA LEGGE OBIETTIVO N. 443/01

LINEA A.V. /A.C. TERZO VALICO DEI GIOVI
PROGETTO DEFINITIVO

PM Rivalta Interporto
Piano Schematico

GENERAL CONTRACTOR		ITALFERR S.p.A.	SCALA :
IL PROGETTISTA INTEGRATORE INTEGRAZIONE PRESTAZIONI SPECIALISTICHE ORDINE INGEGNERI DI MILANO n. 15408 Ettore Pagani Data:	Ing. G. Guagnozzi Consorzio Cociv Project Manager Data:		N.A.

COMMESSA	LOTTO	FASE	ENTE	TIPO DOC.	OPERA/DISCIPLINA	PROGR.	REV.	FOGLIO
A301	00	D	CV	1P	IS0000	A11	H	001 DI 001

CONSORZIO
SATURNO

VISTO CONSORZIO SATURNO	
Firma	Data
M. Verdicchio	02 AGO 2012

Progettazione :

Rev.	Descrizione	Redatto	Data	Verificato	Data	Approvato	Data	IL PROGETTISTA
A	EMISSIONE	D.Porcile	15/02/12	A.Anselmi	15/02/12	R.Parascani	15/02/12	DOTT. ING. GAUDIELLO GIUSEPPE N° ISCRIZ. 9371
H	Revisione a seguito di istruttoria Italferr rif. A30100D67ISIZ00006A	A.Ercole	22/06/12	A.Anselmi	22/06/12	R.Parascani	22/06/12	
-								Data:

	n. Elab.:	File: A30100CV1PIS0000A11H
		Cod. origine:

CUP: F81H92000000008

Scala di plot: N.A.

TUTTI I DIRITTI DEL PRESENTE DOCUMENTO SONO RISERVATI: LA PRODUZIONE ANCHE PARZIALE È VIETATA