

COD. BARRIERA	km INIZIO	km FINE	BINARIO	LUNGHEZZA [m]	ALTEZZA [m]
BT1p1	0+333	0+300	LINEA - PARI	633.00	5.00
BT1p2	0+300	0+437	LINEA - PARI	137.00	5.00
BT1d1	0+333	0+350	LINEA - DISPARI	683.00	5.00
BT1d2	0+322	0+437	LINEA - DISPARI	115.00	5.00

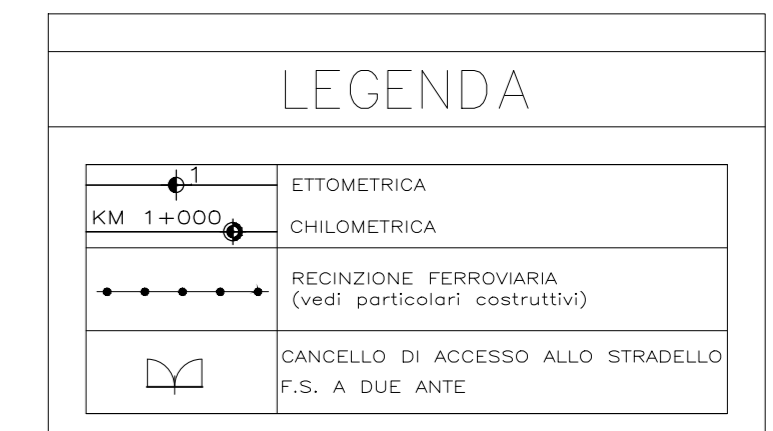
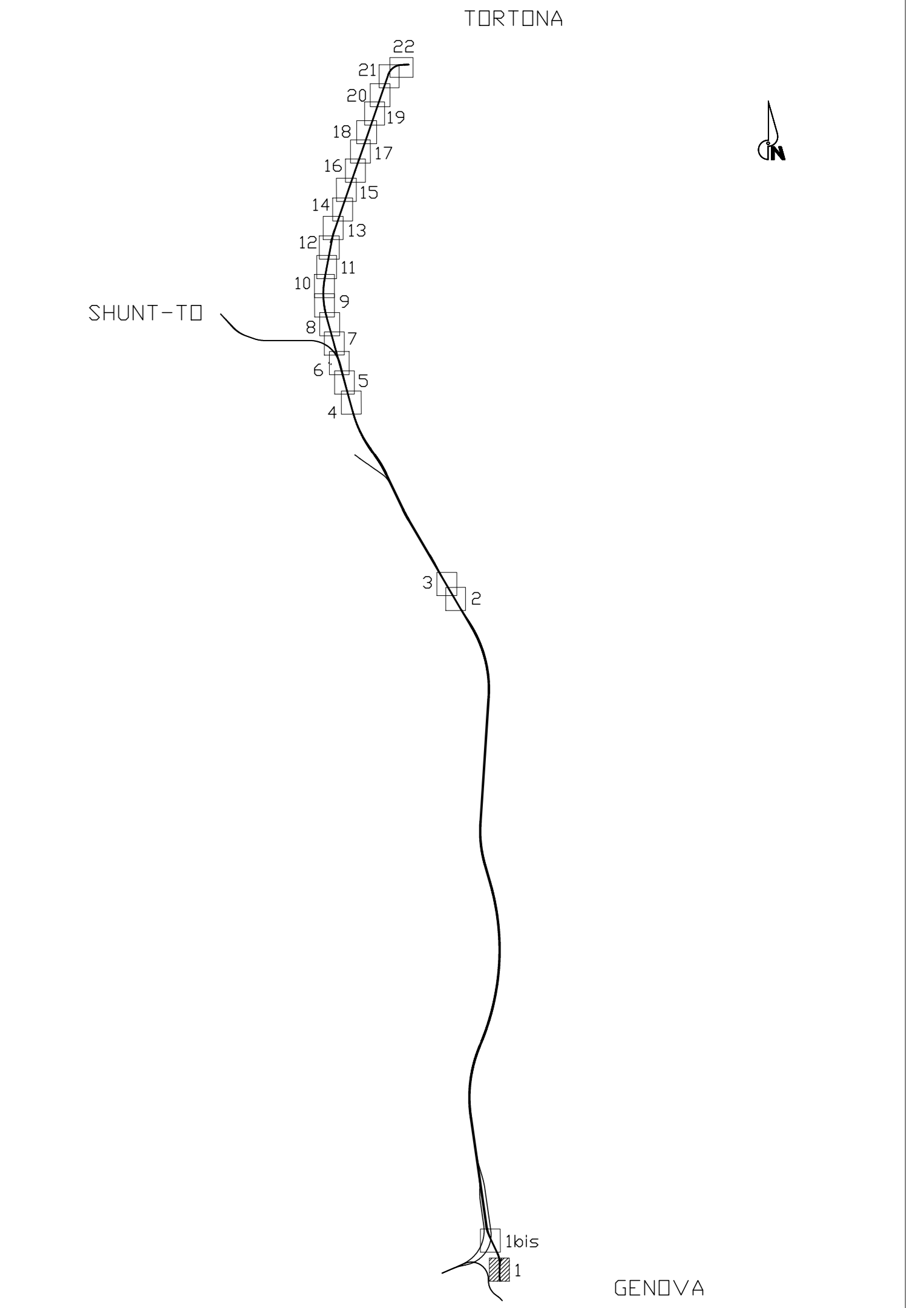
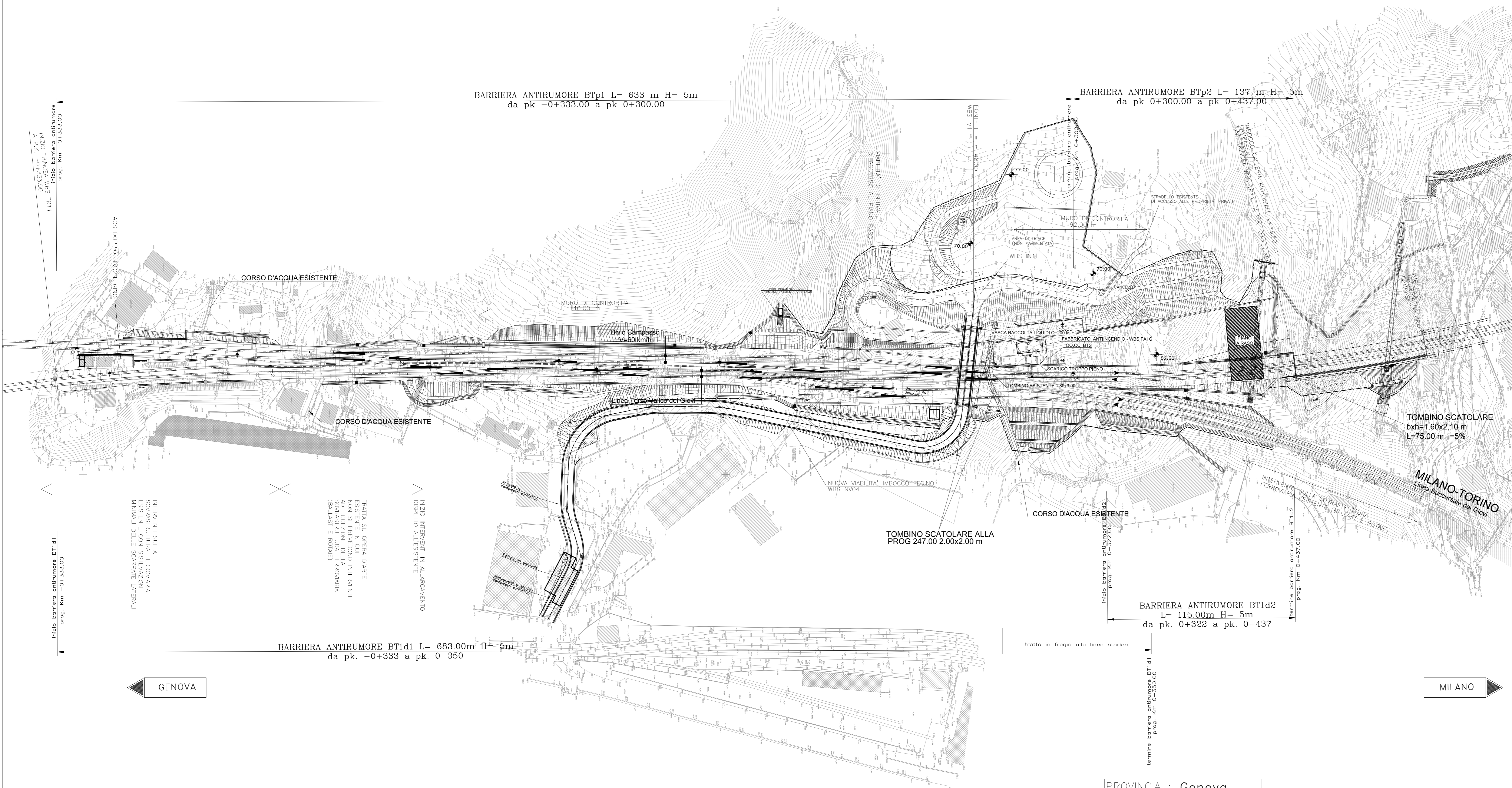


TABELLA ARMAMENTO ANTI VIBRANTE				
Tipologia Linea	Binario	Lunghezza tecnici di bonificare (m)	Progressiva della tratta oggetto di bonifica	
			Inizio	Fine
Galleria	P e D	100	0+548.000	0+648.000



PROVINCIA : Genova
 COMUNE : Genova

COMMITTENTE:
 RFI
 RETE FERROVIARIA ITALIANA
 GRUPPO FERROVIE DELLO STATO ITALIANO

ALTA Sorveglianza:
 ITALFERR
 GRUPPO FERROVIE DELLO STATO ITALIANO

GENERAL CONTRACTOR:
 COCIV
 Consorzio Costruttori Integrati Valchi

INFRASTRUTTURE FERROVIARIE STRATEGICHE DEFINITE DALLA LEGGE OBIETTIVO N.443/01

TRATTA A.V./A.C. TERZO VALICO DEI GIOVI
PROGETTO DEFINITIVO

Tracciato ferroviario
 Planimetria da Km -0+333 a Km 0+600
 Tav. 1

GENERAL CONTRACTOR Cociv		ITALFERR S.p.A.		SCALA: 1:1000			
CONVESSA	LOTTO	FASE	BITE	TIPO DOC.	OPERA/DESCRIZIONE	PROGR	REV.
A301	00	D	CV	P7	CS000X	101	E
PROGETTAZIONE							
Rev.	Descrizione intervento	Redatto	Data	Verificato	Data	Progettato	Data
C-01	Revisione generale	COCIV	28/05/08	MAMMIGNO	28/05/08		28/05/08
E00	Adeguamento situazione in galleria	Ing. A. Rivetti	18/02/2012	Ing. F. Ciliberto	20/02/2012	Ing. F. Pignoni	22/03/2012

