










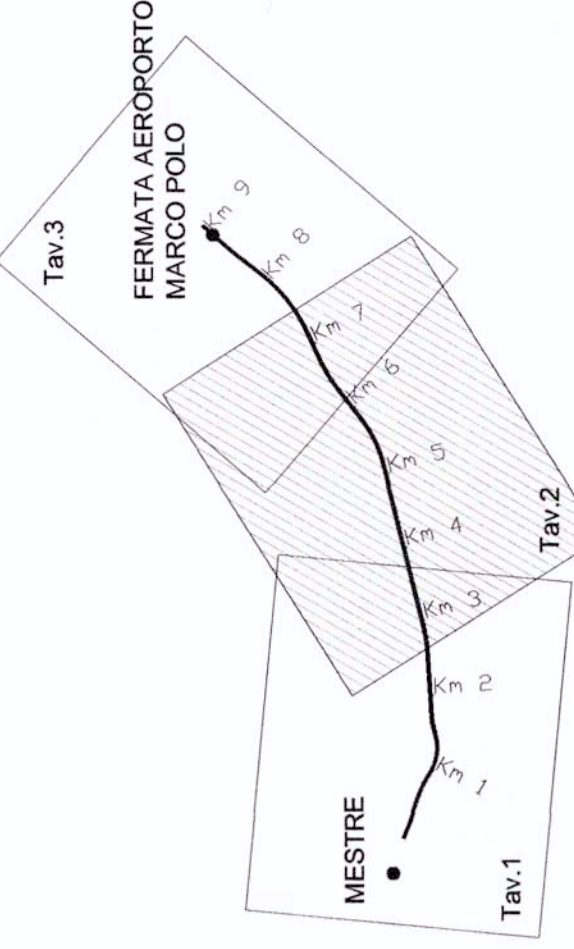


**Legenda**

-  Aree urbane residenziali
-  Aree urbane commerciali e industriali
-  Aree del Fm del Campo Trincato di Mestre
-  Rimboschimenti e parco di San Giuliano
-  Aeroporto Marco Polo
-  Aree di laguna (barene)
-  Aree agricole
-  Corpi idrici superficiali
-  Confini ZPS e SIC
-  Tracciato all'aperto in progetto
-  Tracciato sotterraneo in progetto

**PIANTA CHIAVE**



COMMITTENTE



PROGETTAZIONE



**U.O. AMBIENTE E ARCHEOLOGIA  
PROGETTO PRELIMINARE**

**NUOVA LINEA AV/AC VENEZIA-TRIESTE  
TRATTA MESTRE - AEROPORTO MARCO POLO**

STUDIO DI IMPATTO AMBIENTALE  
QUADRO DI RIFERIMENTO AMBIENTALE  
CARTA DEGLI ECOSISTEMI E DEGLI HABITAT DI INTERESSE  
NATURALISTICO - TAV. 2/3

SCALA: 1 : 5.000

COMMESSA LOTTO FASE ENTE TIPO.DOC. OPERA.DISCIPLINA. PROGR. REV.  
L343 00 R 22 P5 SA000A 005 A

| Rev. | Descrizione         | Redatto  | Verificato | Data     | Approvato | Data | Autografo Data |
|------|---------------------|----------|------------|----------|-----------|------|----------------|
| A    | Emissione esecutiva | 11/09/11 | 11/09/11   | 11/09/11 |           |      |                |

File: L34300R22P5SA000A005.dwg  
Questo progetto è copyright  
del Gruppo Ferrovie dello Stato  
1 su 25

