PLANIMETRIA
CASTAGNOLA
SCALA 1:1000

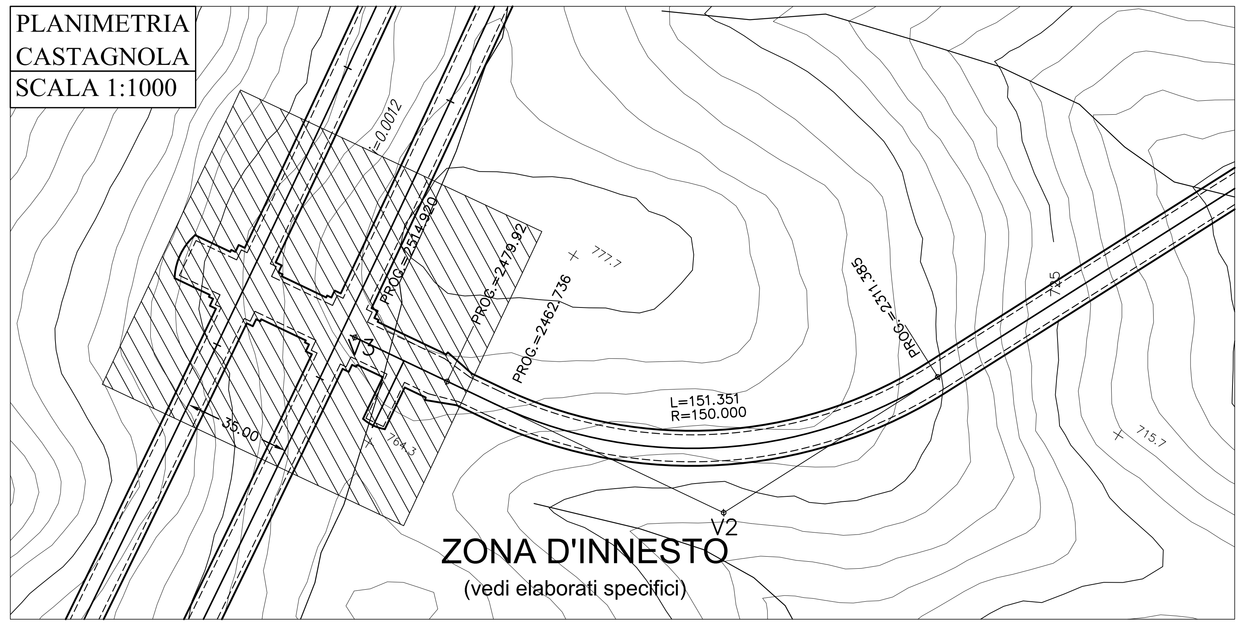

COPERTURA = ~560.00m
GEOLOGIA = ARGILLITI A PALOMBINI

PLANIMETRIA
POLCEVERA
SCALA 1:1000

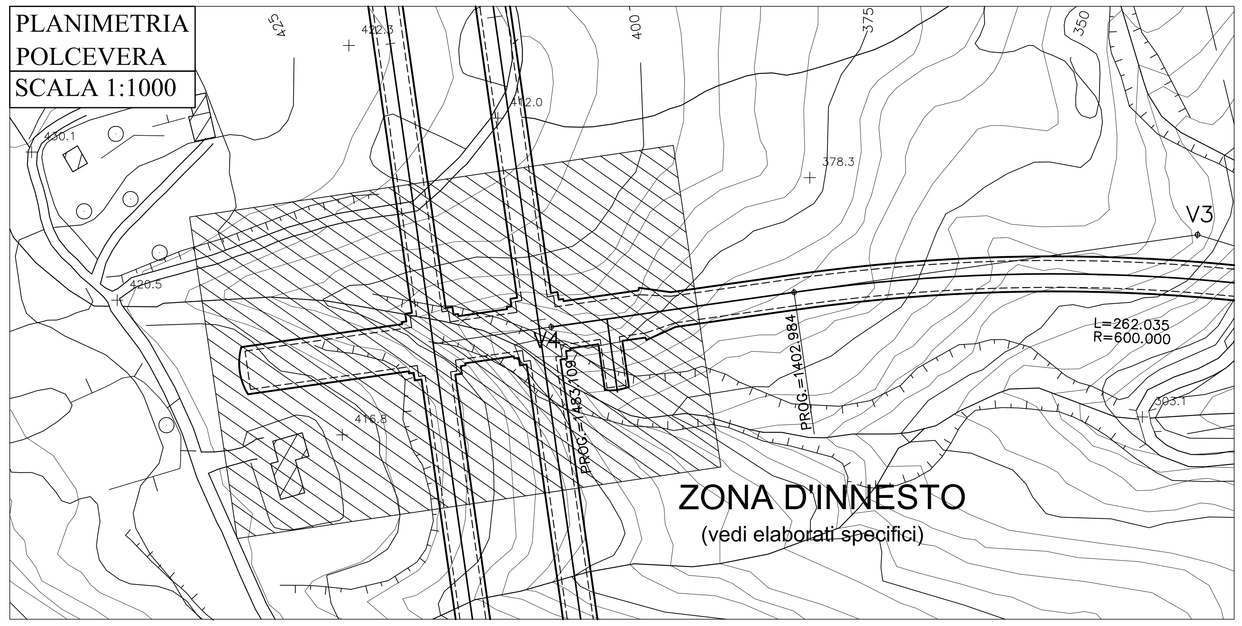

COPERTURA = ~280.00m
GEOLOGIA = ARGILLITI A PALOMBINI

PLANIMETRIA
CRAVASCO
SCALA 1:1000

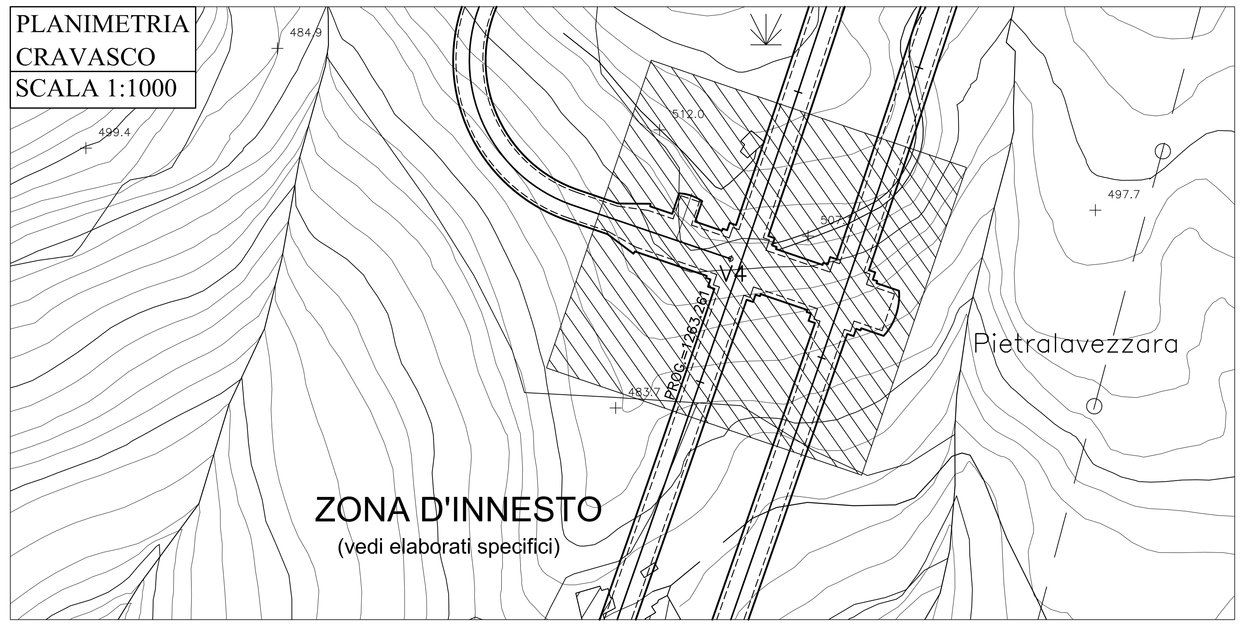

COPERTURA = ~345.00m
GEOLOGIA = CALCARI DI GALLANETO

PLANIMETRIA
VALLEMME
SCALA 1:1000

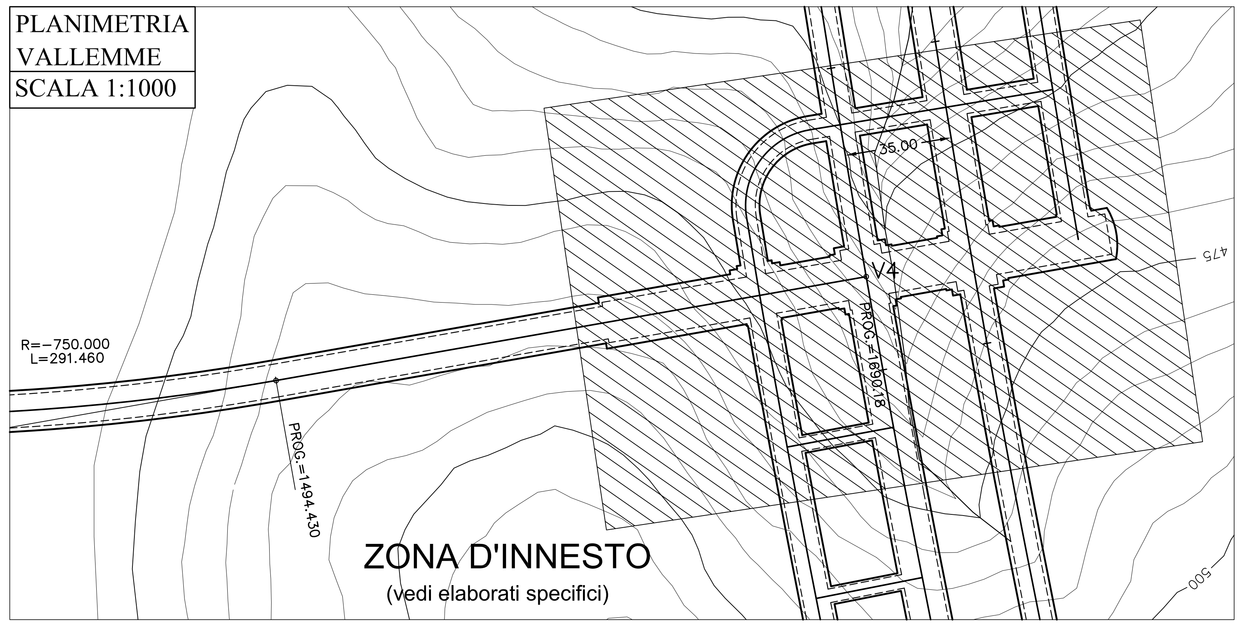

COPERTURA = ~235.00m
GEOLOGIA = ARGILLITI A PALOMBINI

COMMITTENTE:

RFI RETE FERROVIARIA ITALIANA
GRUPPO FERROVIE DELLO STATO ITALIANE

ALTA SORVEGLIANZA:

ITALFERR
GRUPPO FERROVIE DELLO STATO ITALIANE

GENERAL CONTRACTOR:

Consorzio Collegamenti Integrati Veloci

INFRASTRUTTURE FERROVIARIE STRATEGICHE DEFINITE DALLA LEGGE OBIETTIVO N.443/01

TRATTA A.V./A.C. TERZO VALICO DEI GIOVI
PROGETTO DEFINITIVO

GALLERIA NATURALE

INNESTI CON GALLERIA DI LINEA

PLANIMETRIE GENERALI

GENERAL CONTRACTOR	ITALFERR S.p.A.	SCALA:
Consorzio Cociv, Project Manager, Ing. Incarnati, Data: 07/06/2012		1:1000

COMMESSA	LOTTO	FASE	ENTE	TIPO DOC.	OPERA/DISCIPLINA	PROGR.	REV.
A301	00	D	CV	P7	GN000X	001	F

PROGETTAZIONE

Rev.	Descrizione emissione	Redatto	Data	Verificato	Data	Progettista Indicatore	Data	IL PROGETTISTA
B00	EMISSIONE EX ART.4 D.lgs 190/02	Fantauzzi	15/06/05	Bellocchio	15/06/05	Ognibene	15/06/05	Ing. E. Ghilardi
E00	Adeguamento sicurezza in galleria	Ing. W. Frandino	16/03/2012	Ing. F. Colla	20/03/2012	Ing. E. Paganini	23/03/2012	ORDINE DEGLI INGEGNERI DELLA PROVINCIA DI MILANO Dott. Ing. Ettore Ghilardi n. A 16000
F00	A301000SD50000001A del 18/05/2012	Ing. W. Frandino	04/06/2012	Ing. F. Colla	06/06/2012	Ing. E. Paganini	07/06/2012	Data: 07/06/2012

n. Elab.

Nome File: A301-00-D-CV-P7-GN00-00X-001_F00
CUP: F81H92000000008

FATT. PLOT. 1:1 NOME FILE: 1207900 2 REDI: FM DATA: 06.06.12