PIANTA SPICCATO
SCALA 1:100

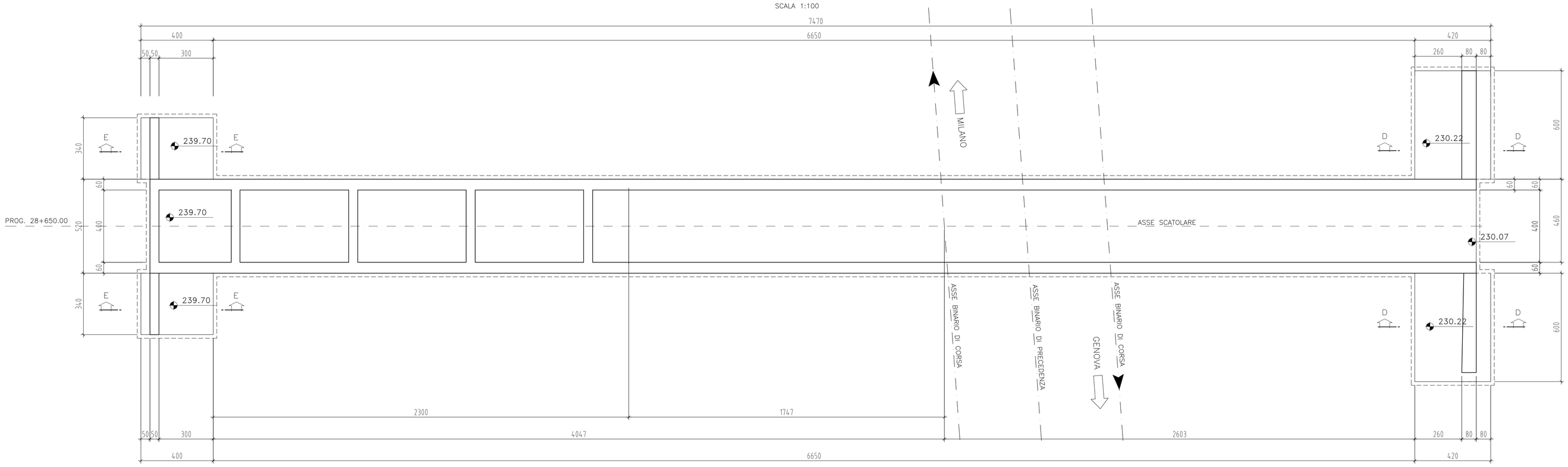

PIANTA COPERTURA
SCALA 1:100

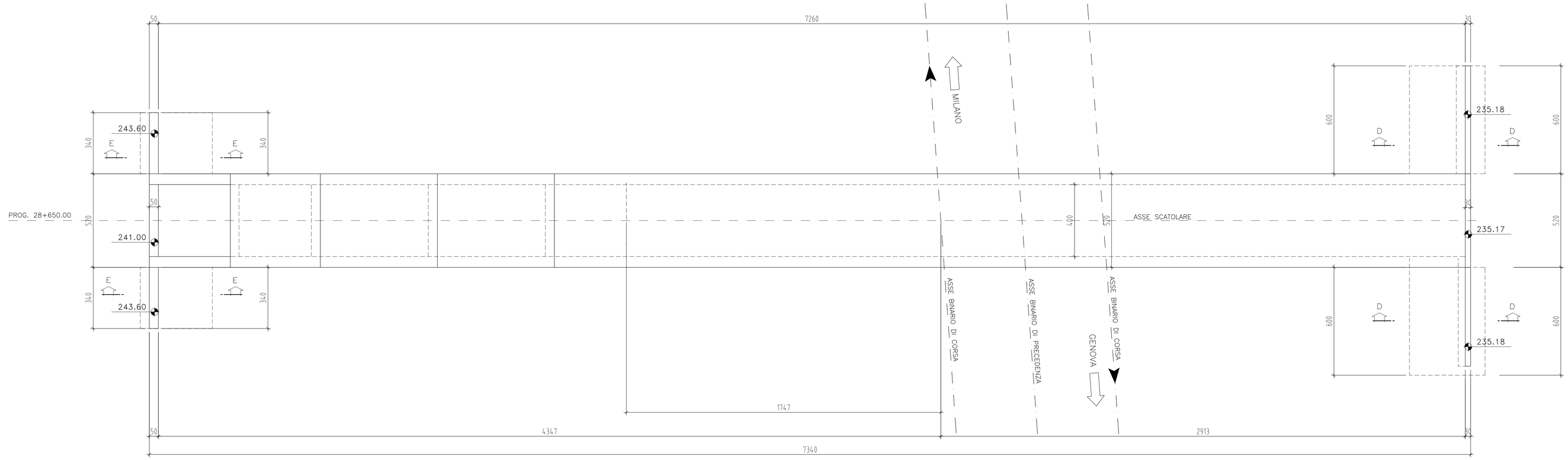

SEZIONE E–E
SCALA 1:50

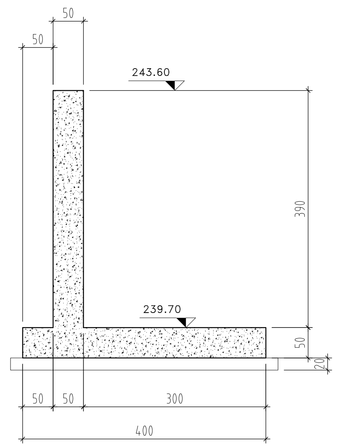

INCIDENZE ARMATURE:	
SCATOLARE	110 Kg/mc
MURI	80 Kg/mc

Legenda misure :

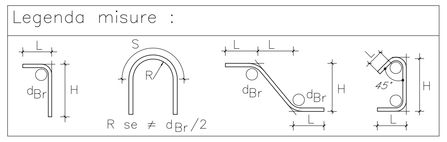

Diametro piegature d_{Br}:	
ø Barra <20	d_{Br} = 4ø
ø Barra ø20 – ø26	d_{Br} = 7ø

CALCESTRUZZO MAGRONE	Rcm>=15 MPa Classe Esposizione ambientale: XC2
CALCESTRUZZO ELEVAZIONE/FONDAZIONE	TIPO E Rck >=37 MPa classe minima di consistenza S3 rapporto A/C <=0.5 Classe Esposizione ambientale: XF1
ACCIAIO per C.A.	FeB 44K controllato in stabilimento saldabile

Elemento	Copriferro (cm)	ϕ_{max}inerti (mm)
FONDAZIONE	4 (–0 +0.5)	25
ELEVAZIONE	4 (–0 +0.5)	25

NOTA:
Classe di esposizione ambientale del calcestruzzo 2b secondo le Norme UNI 9858 corrispondente alla XF1 delle linee guida prENV206, verificata con prova di profondità di penetrazione dell'acqua sotto pressione prevista dalla norma UNI EN 12390/8.

SEZIONE D–D
SCALA 1:50

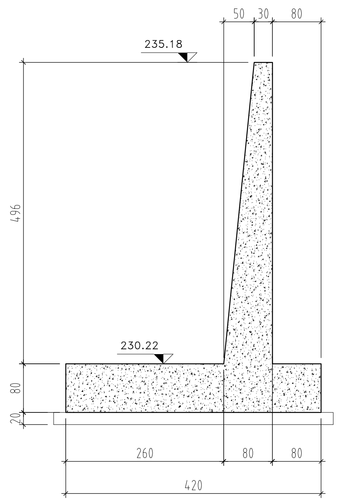

COMMITTENTE:

RFI RETE FERROVIARIA ITALIANA
GRUPPO FERROVIE DELLO STATO ITALIANE

ALTA SORVEGLIANZA:

ITALFERR
GRUPPO FERROVIE DELLO STATO ITALIANE

GENERAL CONTRACTOR:

Consorzio Collegamenti Integrati Veloci

INFRASTRUTTURE FERROVIARIE STRATEGICHE DEFINITE DALLA LEGGE OBIETTIVO N.443/01

TRATTA A.V./A.C. TERZO VALICO DEI GIOVI
PROGETTO DEFINITIVO

Scatolare fosso 2 Libarna al km 28+650

Carpenteria muri d'ala

Piante e sezioni

GENERAL CONTRACTOR	ITALFERR S.p.A.	SCALA:
Consorzio **Cociv** Project Manager Ing. G. Pieraccini Data: 26/03/2012		varie

COMMESSA	LOTTO	FASE	ENTE	TIPO DOC.	OPERA/DISCIPLINA	PROGR.	REV.
A301	00	D	CV	BZ	IN1Y05	002	E

PROGETTAZIONE

Rev.	Descrizione emissione	Redatto	Data	Verificato	Data	Progettista Integratore	Data	IL PROGETTISTA
B00	EMISSIONE EX ART.4 D.Lgs 190/02	E&G	15/06/2005	OC	15/06/2005			
E00	Adeguamento sicurezza in galleria	Ing.A.Rinaldi	16/03/2012	Ing.F.Collia	20/03/2012	Ing.E.Pogani	23/03/2012	ORDINE DEGLI INGEGNERI DELLA PROVINCIA DI MILANO Ing. Enrico Pogani N. 21631

n. Elab.

Nome File: A301-00-D-CV-BZ-IN1Y-05-002_E00
CUP: F81H92000000008