PIANTA SCAVI
SCALA 1:100

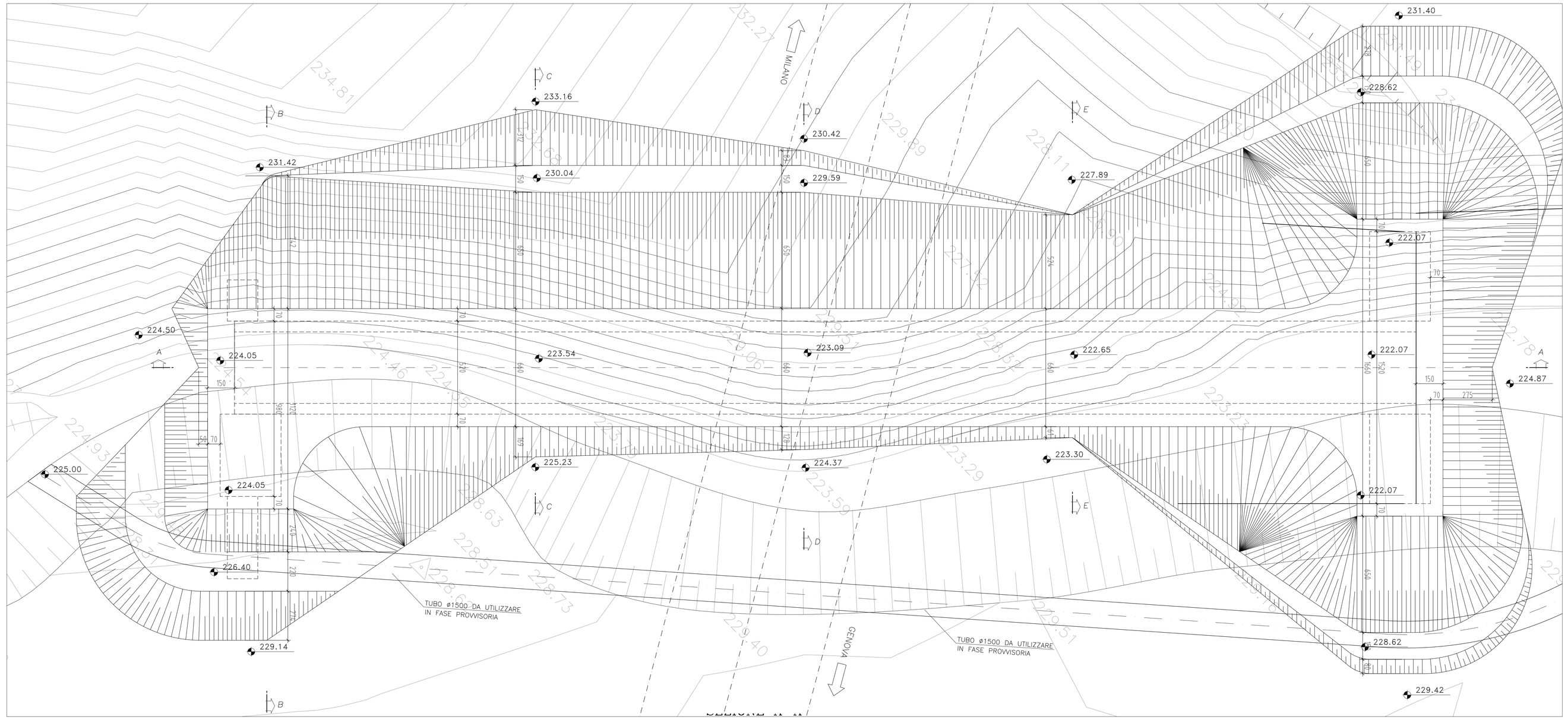

SEZIONE D–D
SCALA 1:100

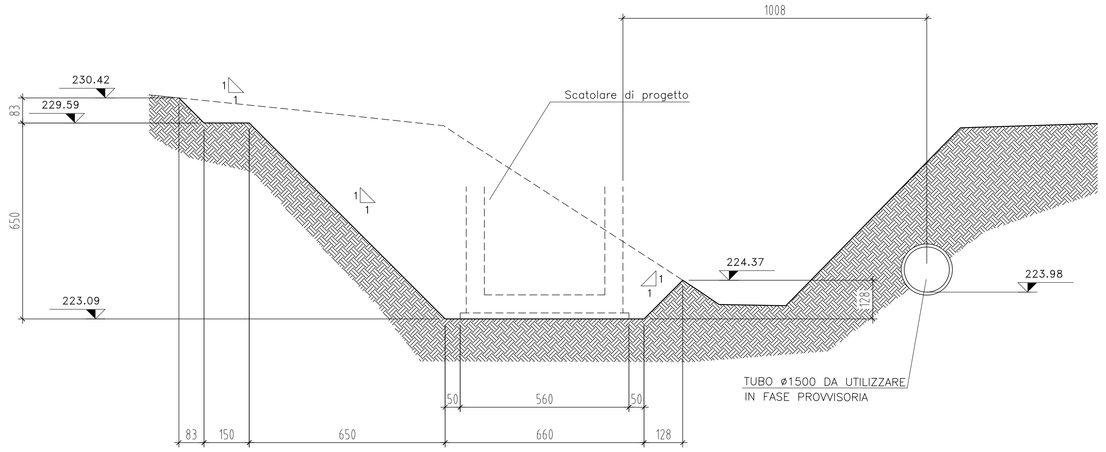

SEZIONE E–E
SCALA 1:100

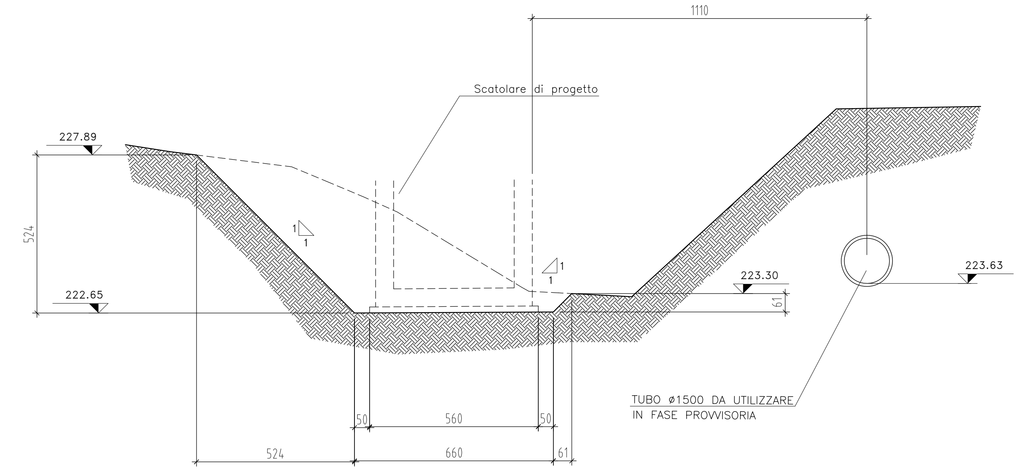

SEZIONE A–A
SCALA 1:50

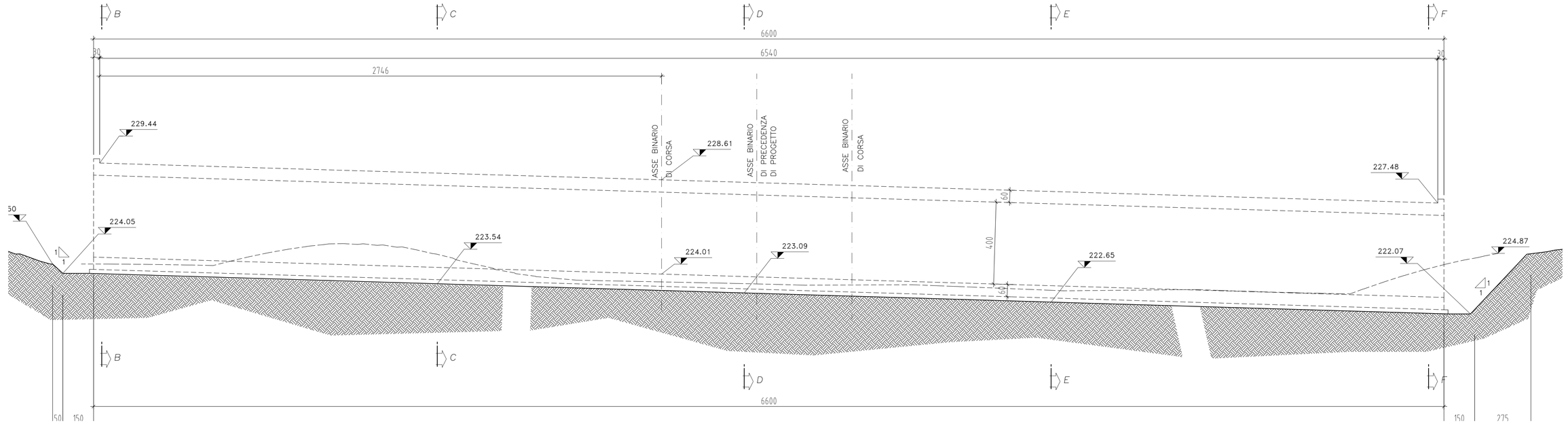

SEZIONE B–B
SCALA 1:100

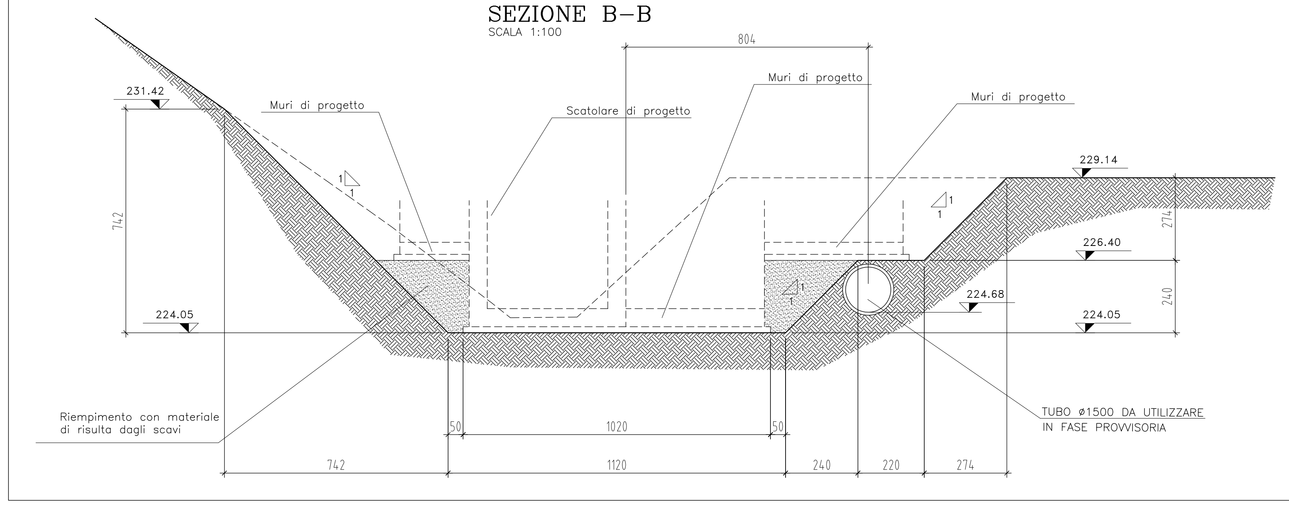

SEZIONE C–C
SCALA 1:100

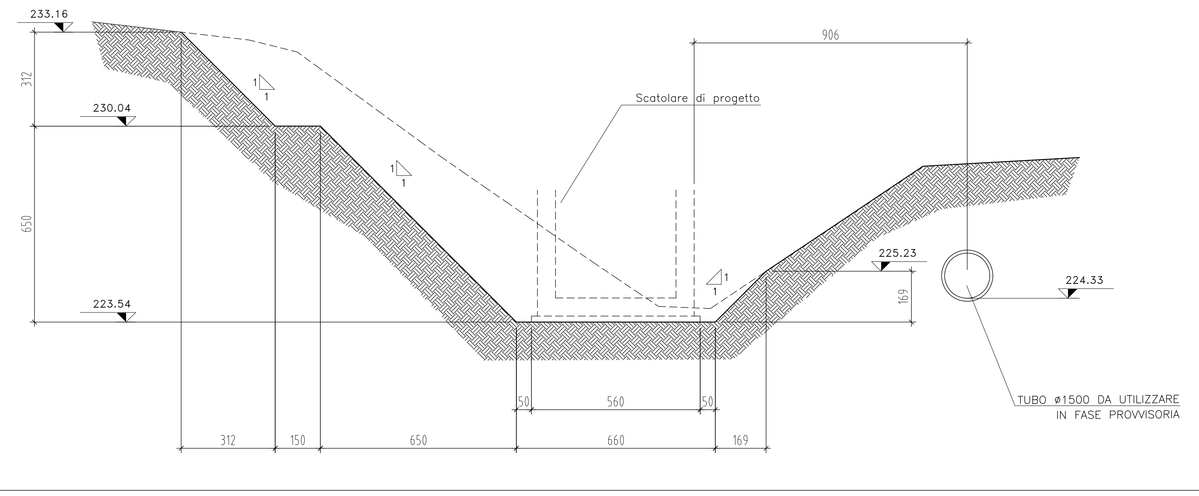

Legenda misure :

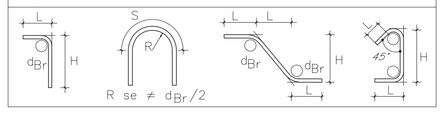

Diametro piegature d_{Br}:		
ø Barra	<20	d_{Br} = 4ø
ø Barra	ø20 – ø26	d_{Br} = 7ø

CALCESTRUZZO MAGRONE	Rcm>=15 MPa Classe Esposizione ambientale: XC2
CALCESTRUZZO ELEVAZIONE/FONDAZIONE	TIPO E Rck >=37 MPa classe minima di consistenza S3 rapporto A/C <=0.5 Classe Esposizione ambientale: XF1
ACCIAIO per C.A.	FeB 44K controllato in stabilimento saldabile

Elemento	Copriferro (cm)	ϕ_{max} inerti (mm)
FONDAZIONE	4 (–0 +0.5)	25
ELEVAZIONE	4 (–0 +0.5)	25

NOTA:
Classe di esposizione ambientale del calcestruzzo 2b secondo le Norme UNI 9858 corrispondente alla XF1 delle linee guida prENV206, verificata con prova di profondità di penetrazione dell'acqua sotto pressione prevista dalla norma UNI EN 12390/8.

COMMITTENTE:
RFI RETE FERROVIARIA ITALIANA GRUPPO FERROVIE DELLO STATO ITALIANE

ALTA SORVEGLIANZA:
ITALFERR GRUPPO FERROVIE DELLO STATO ITALIANE

GENERAL CONTRACTOR:
COCIV Consorzio Collegamenti Integrati Veloci

INFRASTRUTTURE FERROVIARIE STRATEGICHE DEFINITE DALLA LEGGE OBIETTIVO N.443/01

TRATTA A.V./A.C. TERZO VALICO DEI GIOVI
PROGETTO DEFINITIVO

Scatolare fosso 3 Libarna prog km. 29+035

Tombino

Pianta scavi

GENERAL CONTRACTOR	ITALFERR S.p.A.	SCALA:
Consorzio Cociv Project Manager Data: 26/03/2012		1:100

COMMESSA	LOTTO	FASE	ENTE	TIPO DOC.	OPERA/DISCIPLINA	PROGR.	REV.
A301	00	D	CV	P9	IN1Z0X	001	E

PROGETTAZIONE

Rev.	Descrizione emissione	Redatto	Data	Verificato	Data	Progettista Integratore	Data	IL PROGETTISTA
B00	EMISSIONE EX ART.4 D.Lgs 190/02	E&G	15/06/2005	E&G	15/06/2005			
E00	Adeguamento sicurezza in galleria	Ing.A.Rinaldi	16/03/2012	Ing.F.Calia	20/03/2012	Ing.E.Pagani	23/03/2012	

n. Elab.

Nome File: A301-00-D-CV-PS-IN1Z-0X-001_E00
CUP: F81H92000000008