

**LEGENDA PLANIMETRIA**

ETICHETTA	FILLO DI SOSTA IN TRAVE
MEZZOGIORNA FERROVIA	FILLO DI GUIDA ENENTRO IN C.A.
FOSSO DI ACCESSO ALLO STRALCIO	
P.S. A SUE ANTE	

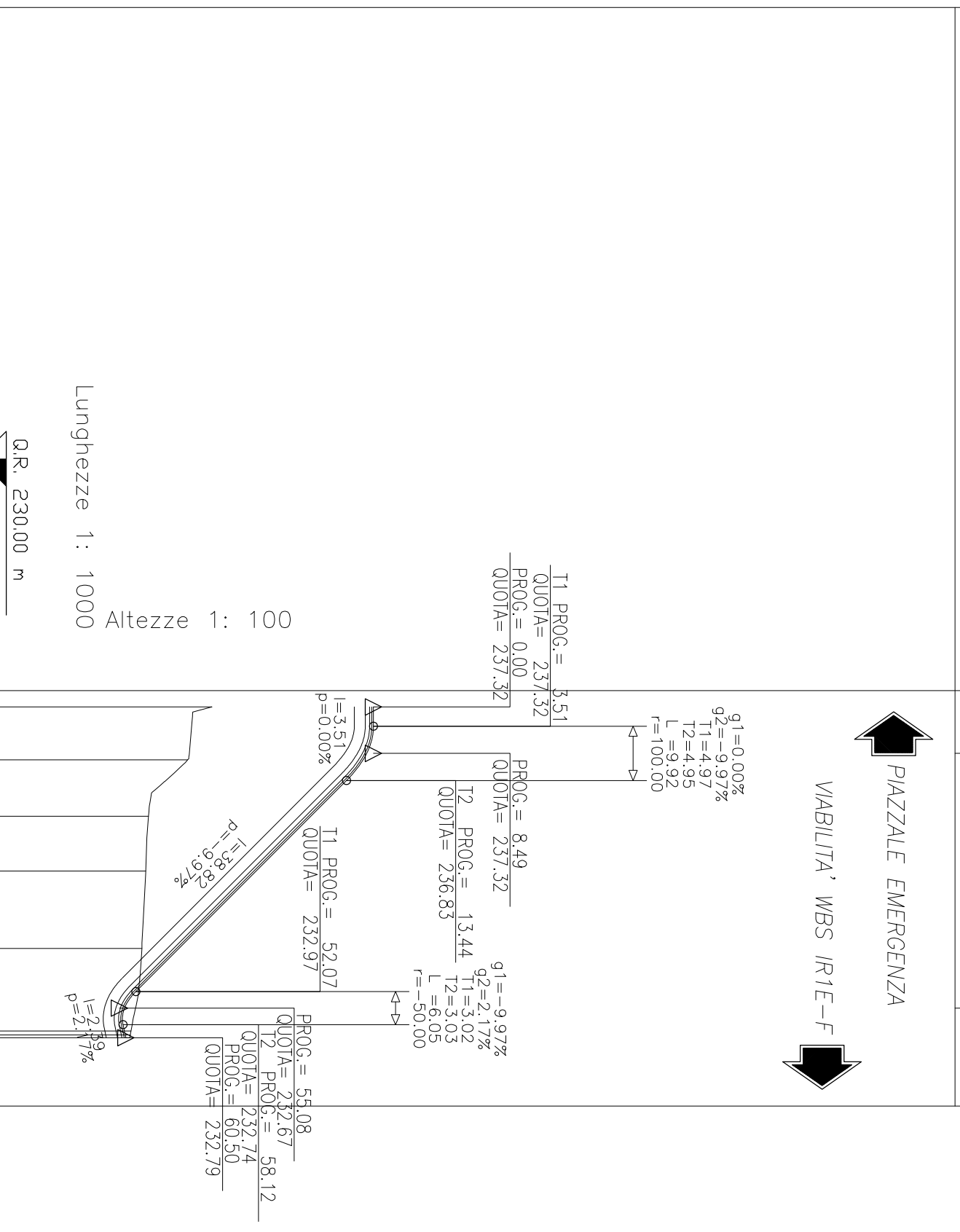
**LEGENDA PROFILO**

LEGENDA LIVELLE	LEGENDA RACCORDI ALIENI
DH DISNELLO	r RACCO
L LUNGHEZZA	L T112 TANENNE
P PIVONZA	L LUNGHEZZA RACCORDO
	L PIVONZA TANENNE
LEGENDA VENIO ALIENI	LEGENDA PROFILI
PROG. PROGRESSA DI PROGETTO	PROG. PROFILO
QUOTA QUOTA DI PROGETTO	QUOTA QUOTA DI BIFORNAMENTO

**PROFILO LONGITUDINALE**

Scala 1:1000/1:100

PROVINCIA ALESSANDRIA  
 COMUNE SERRAVALLE SCRIVIA  
 LIVELLE L = m 3,51 L = m 38,82 L = m 2,39  
 p = 0,00% p = -9,97% p = 2,17%  
 DH = m 0,00 DH = m -4,65 DH = m 0,12



DISTANZE PARZIALI

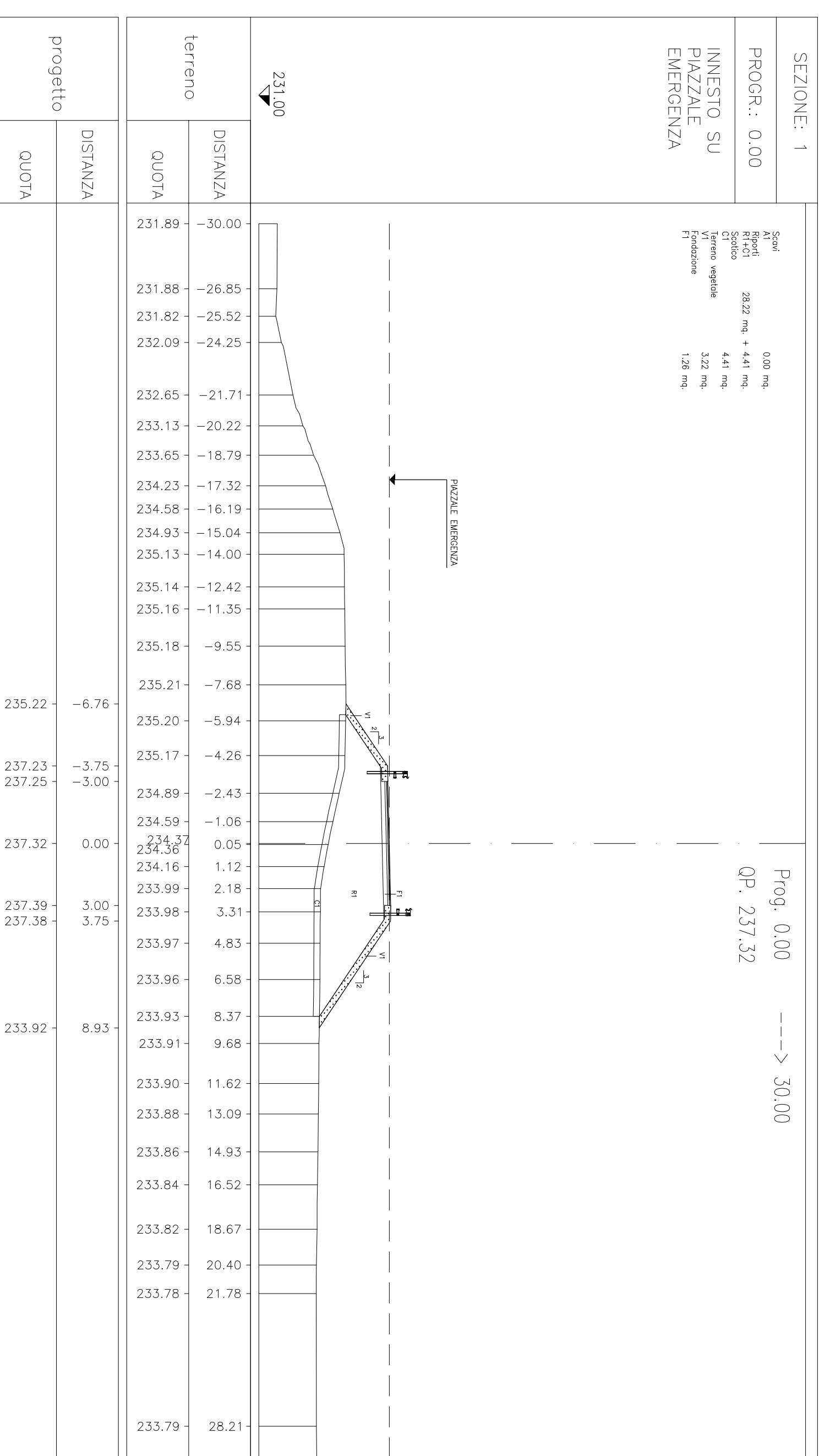
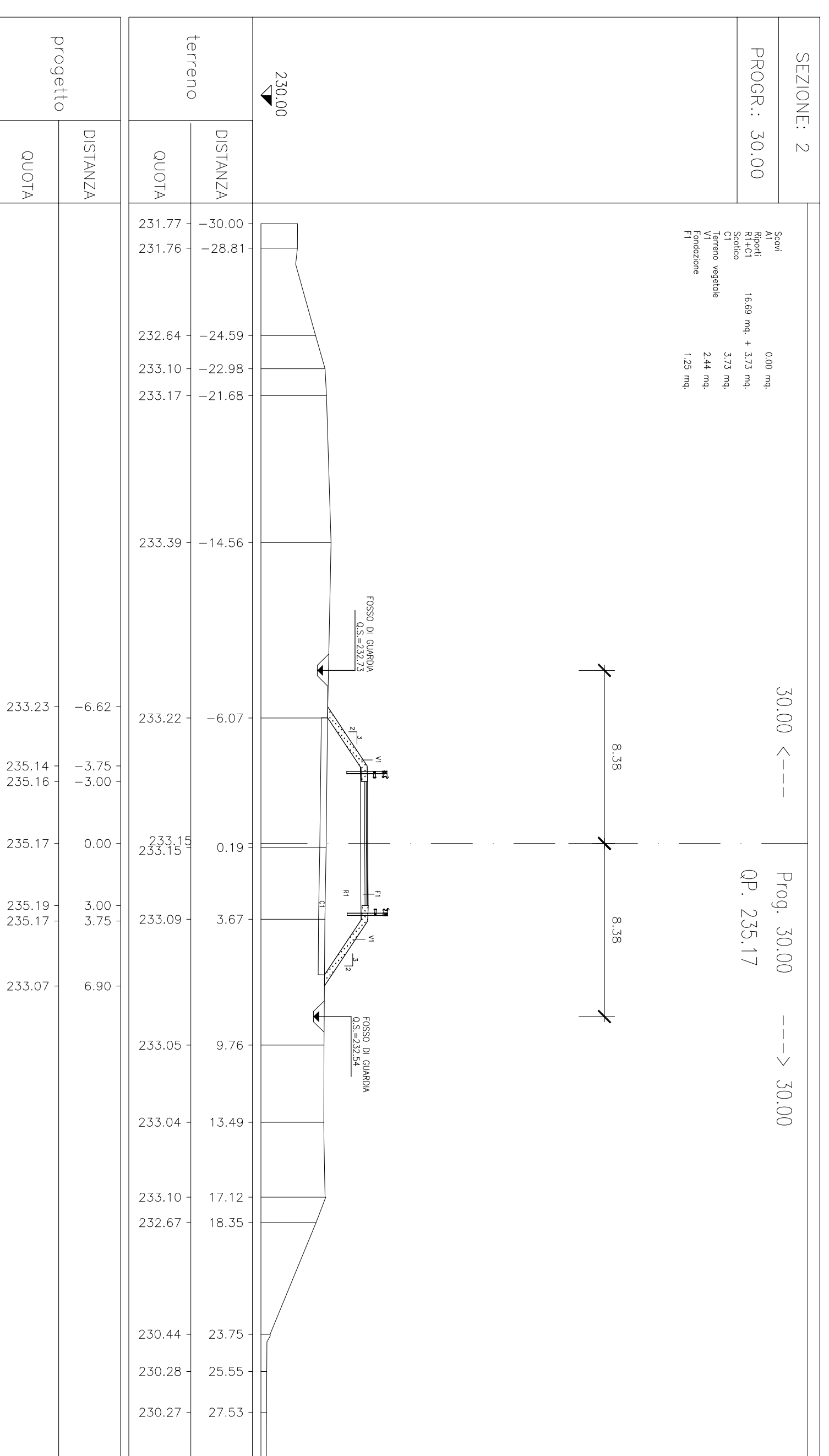
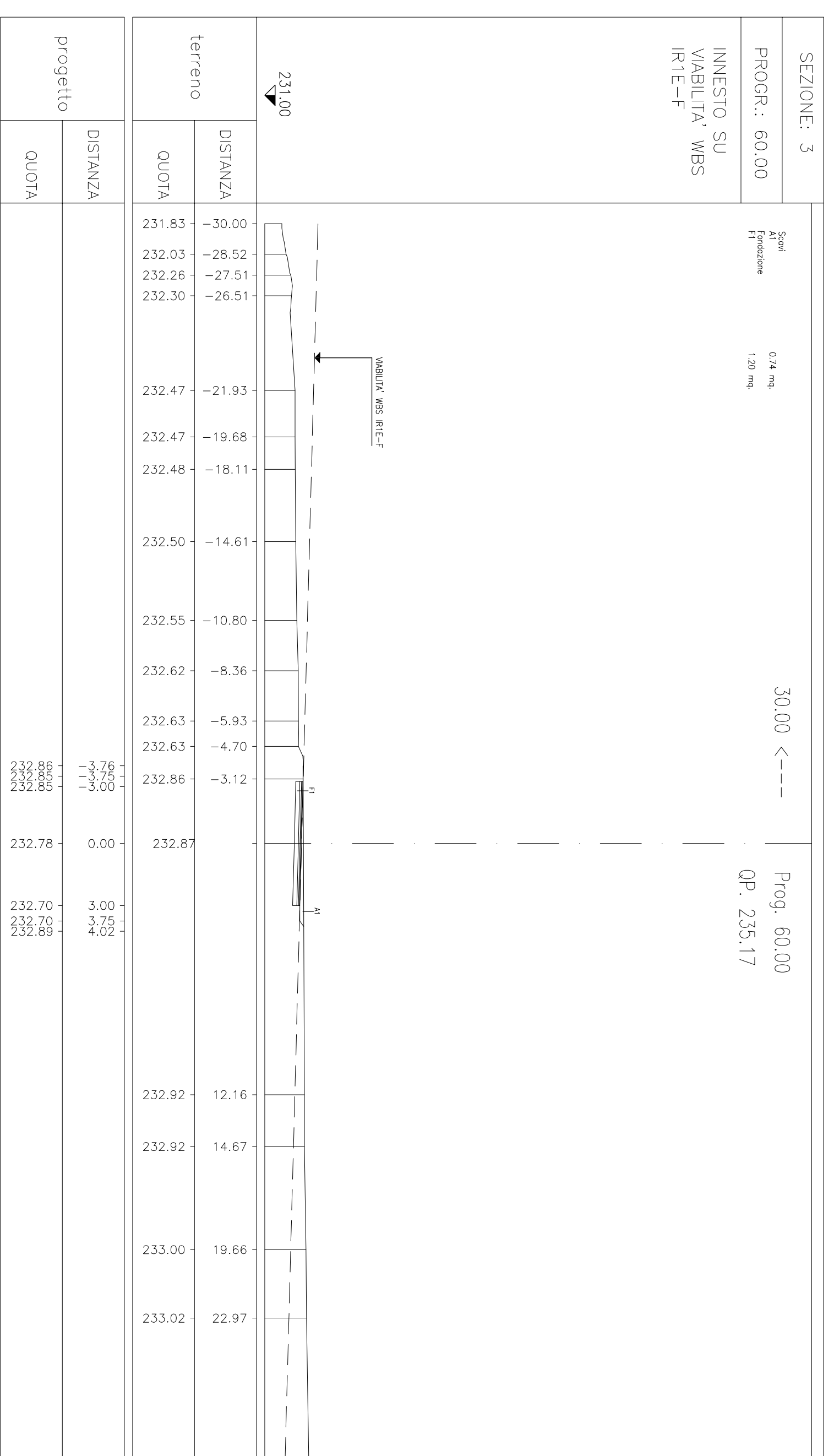
NUMERO SEZIONI	1	2	3
DISTANZA	967	1031	1002
QUOTE TERRENO	234.37	233.92	233.15
QUOTE PROGETTO	237.32	237.13	235.17

ETOMETRICHE

PROGRESSIVE	0.00	9.67	19.98	30.00	44.19
ANDAMENTO PLANIMETRICO	[Diagram showing planimetric layout]				
DISTANZE E PENDENZE	[Diagram showing distances and slopes]				
SOPRAELEVAZIONI	[Diagram showing superelevations]				

**SEZIONI TRASVERSALI**

Scala 1:200



**COMITENTE:** ALTA SORVEGLIANZA

**GENERAL CONTRACTOR:** INFRASTRUTTURE FERROVIARIE STRATEGICHE DEFINITE DALLA LEGGE OBBLIGATIVO N.443/01

**TRATTA AV/AC - TERZO VALICO DEI GOMI**

**PROGETTO DEFINITIVO**

**Ritorno di Linea**

**Tratto ad aperto**

**Strada di accesso alla piazzola di sicurezza INVZ**

**GENERAL CONTRACTOR:** ITALFER S.p.A.

**PROGETTISTA:** COIV

**PROGETTAZIONE:** [Table with project details]

**REVISIONI:** [Table with revision details]

**IN CARICO:** [Table with roles and names]

**VERBALE DI APPROVAZIONE:** [Table with approval details]

**IN CARICO:** [Table with roles and names]

**VERBALE DI APPROVAZIONE:** [Table with approval details]