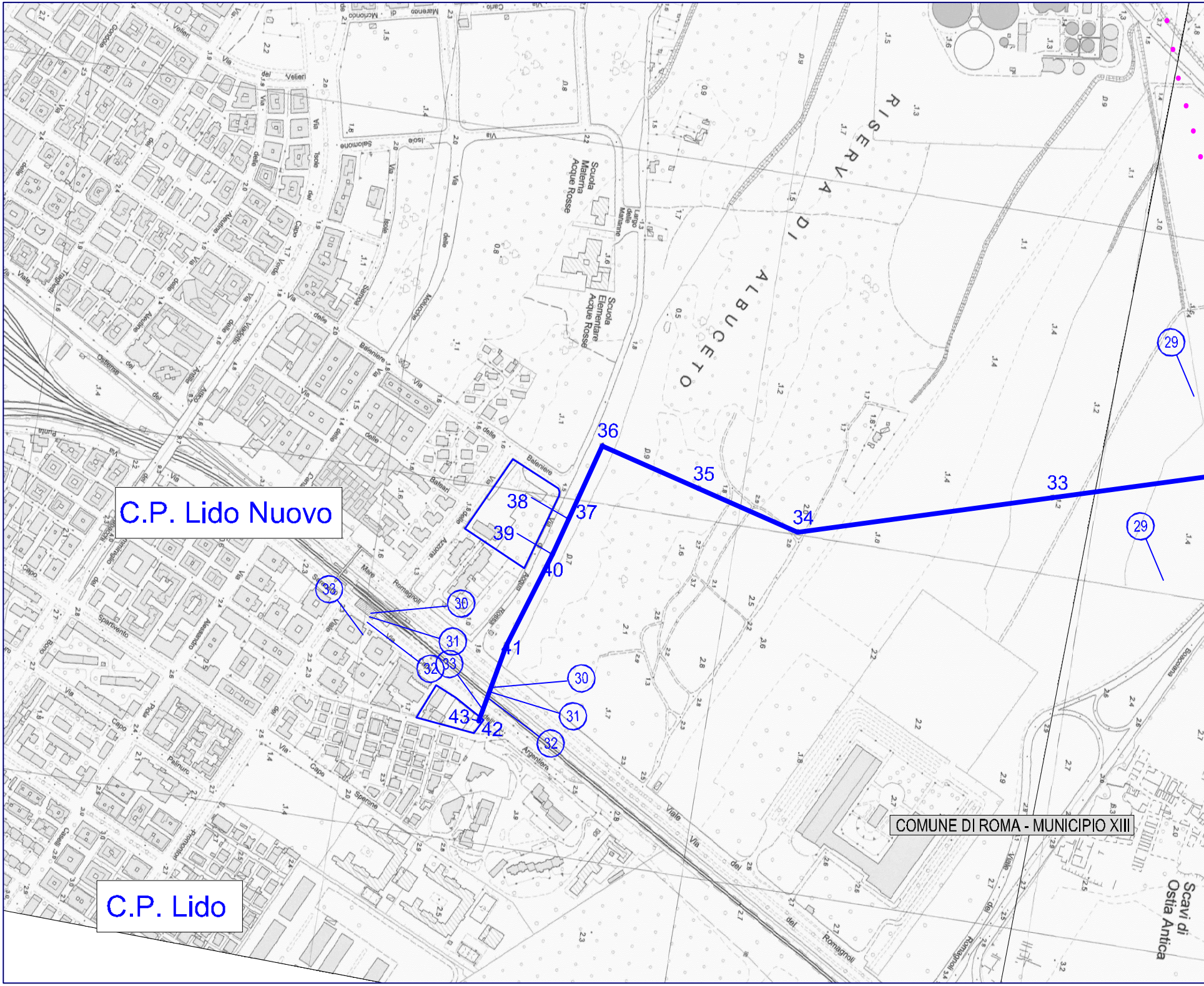
C.P. Lido Nuovo
C.P. Lido
COMUNE DI ROMA - MUNICIPIO XIII
RISERVA DI ALBUCETO
Scuola Materna Acque Rosse
Scuola Elementare Acque Rosse
Scavi di Ostia Antica
29
29
30
30
31
31
32
32
33
33
33
34
35
36
37
38
39
40
41
42
43

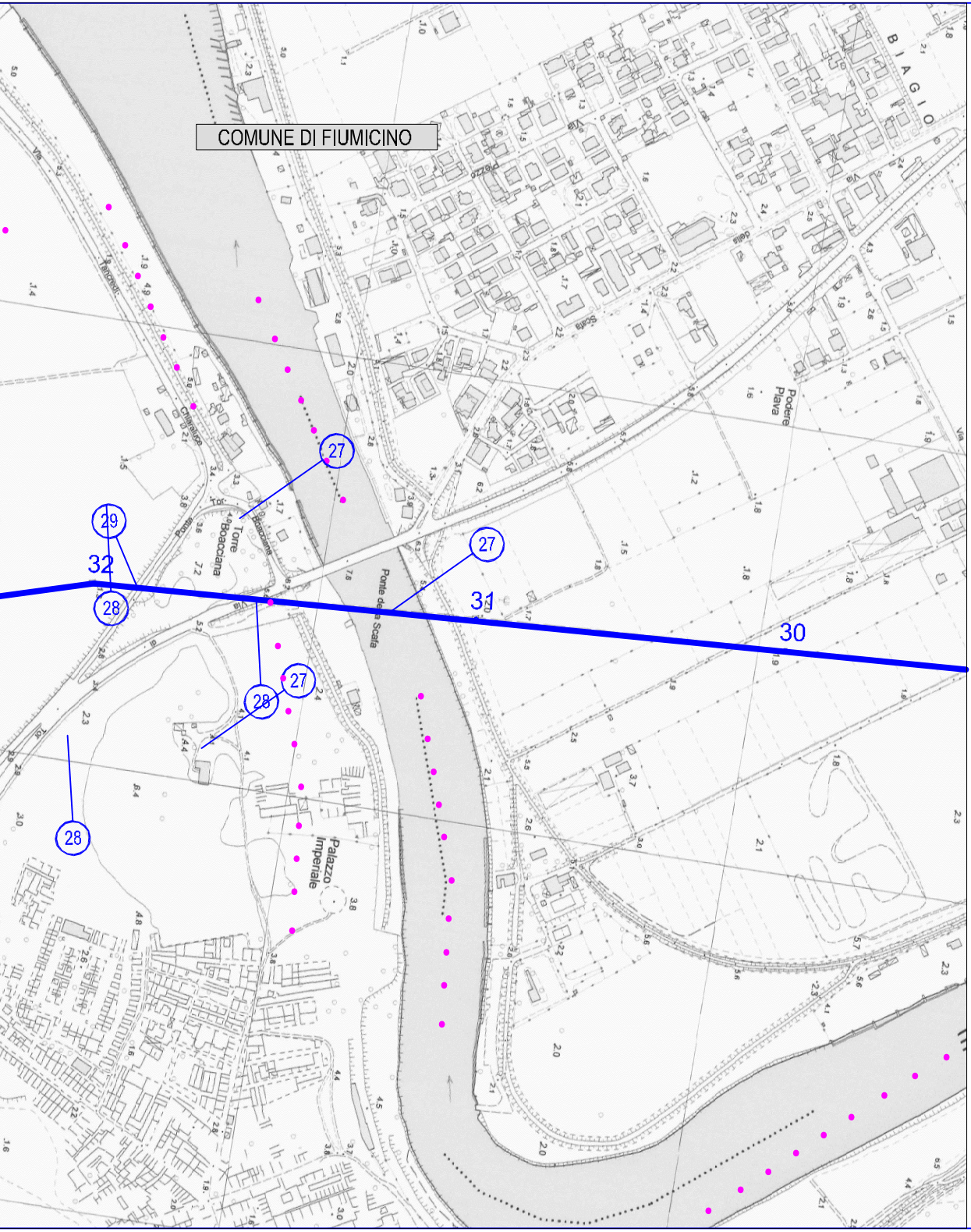
COMUNE DI FIUMICINO
BIAGIO
Torre Boacciana
Ponte della Scafa
Podere Piava
Palazzo Imperiale
27
27
27
28
28
28
29
32
31
30

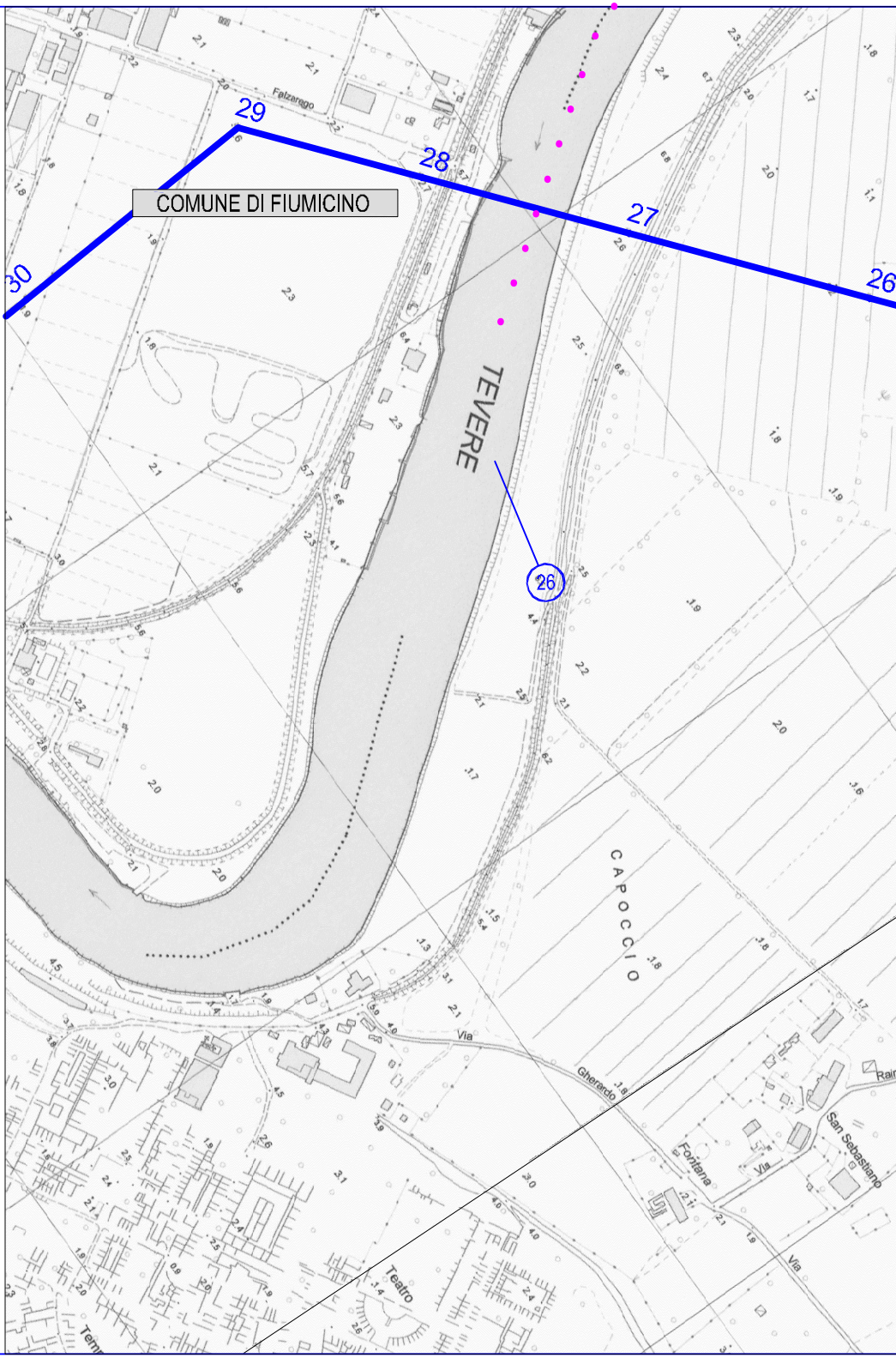
COMUNE DI FIUMICINO
Falzarego
TEVERE
CAPOCCIO
Via Gherardo
Fontana
San Sebastiano
Teatro
30
29
28
27
26
26

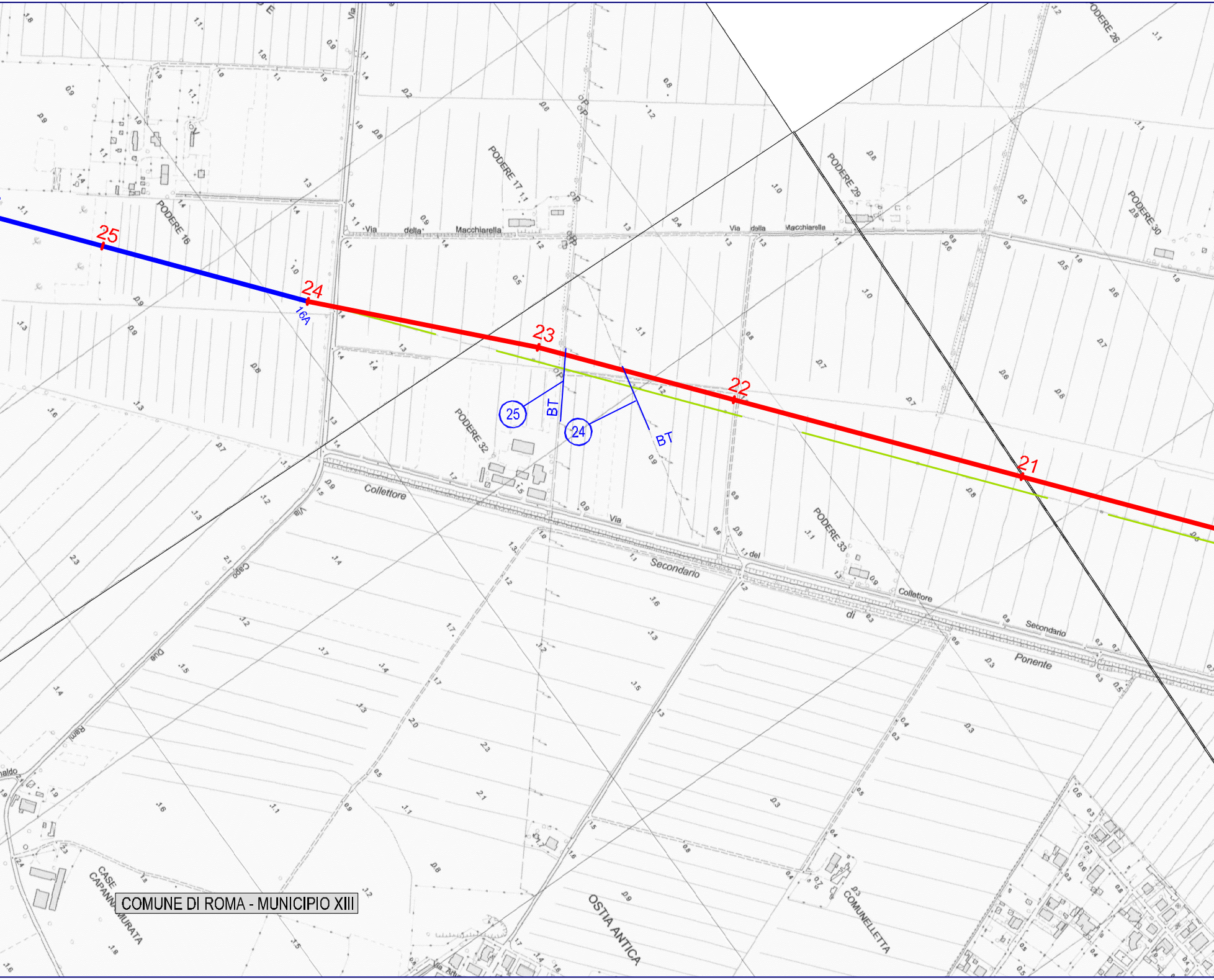
25
24
16A
23
22
21
25
24
BT
BT
PODERE 16
PODERE 17
PODERE 26
PODERE 29
PODERE 30
PODERE 32
PODERE 33
Via della Macchiarella
Via della Macchiarella
Collettore
Via
Secondario
Via del Collettore Secondario di Ponente
Via Capo Due Rami
CASE CAPANNA MURATA
OSTIA ANTICA
COMUNELLETTA
COMUNE DI ROMA - MUNICIPIO XIII

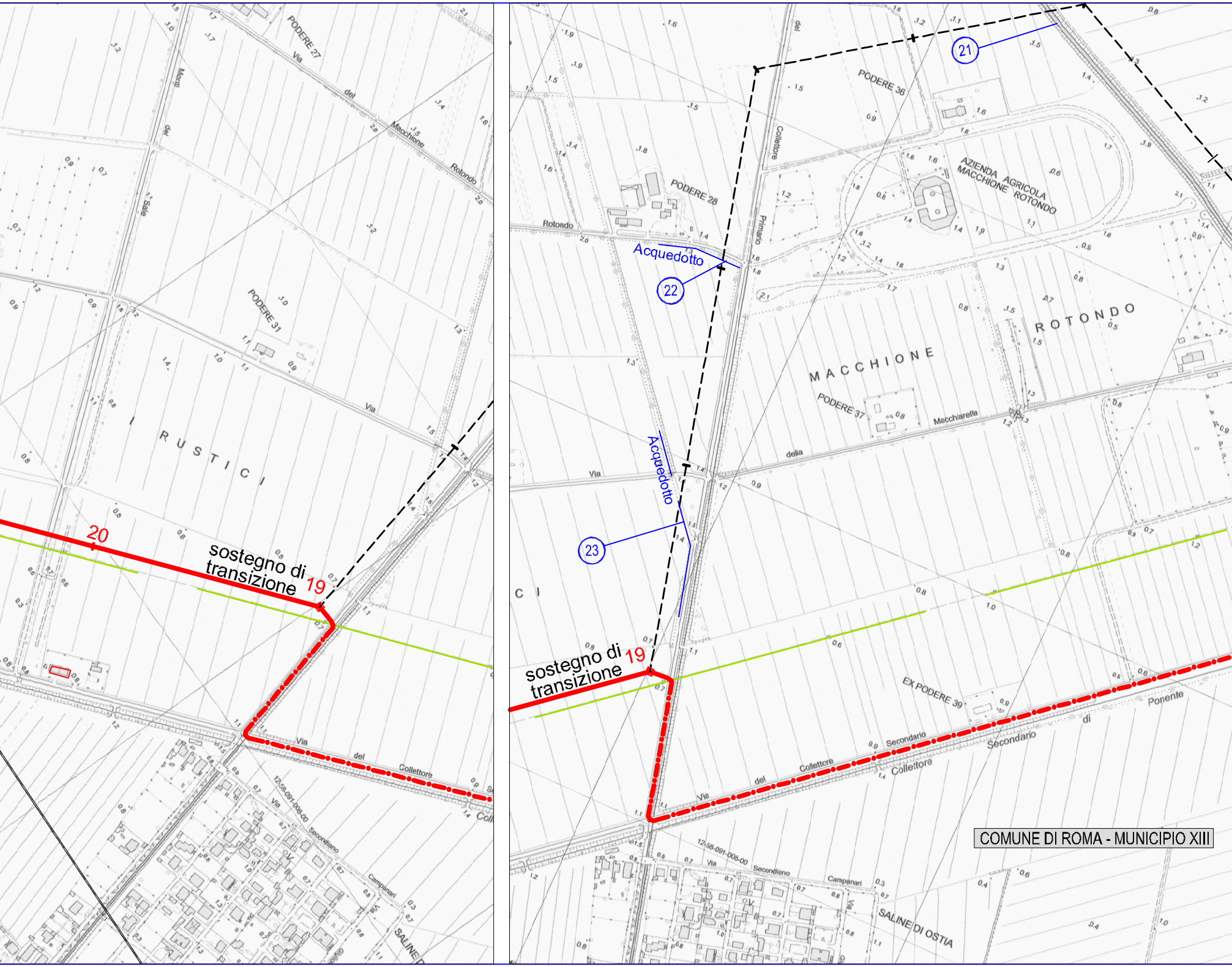
PODERE 27
Via del Macchione Rotondo
Monti del Sale
PODERE 31
RUSTICI
20
sostegno di transizione 19
Via del Collettore
Via Secondiano
Campanari
12-58-091-006-00
SALINE DI
21
22
23
PODERE 36
PODERE 28
Rotondo
Acquedotto
Collettore Primario
AZIENDA AGRICOLA MACCHIONE ROTONDO
MACCHIONE ROTONDO
PODERE 37
Macchiarella
Via della
C I
sostegno di transizione 19
EX PODERE 39
Via del Collettore Secondario
Secondario Collettore
di Ponente
12-58-091-006-00
Via Secondiano
Campanari
SALINE DI OSTIA
COMUNE DI ROMA - MUNICIPIO XIII

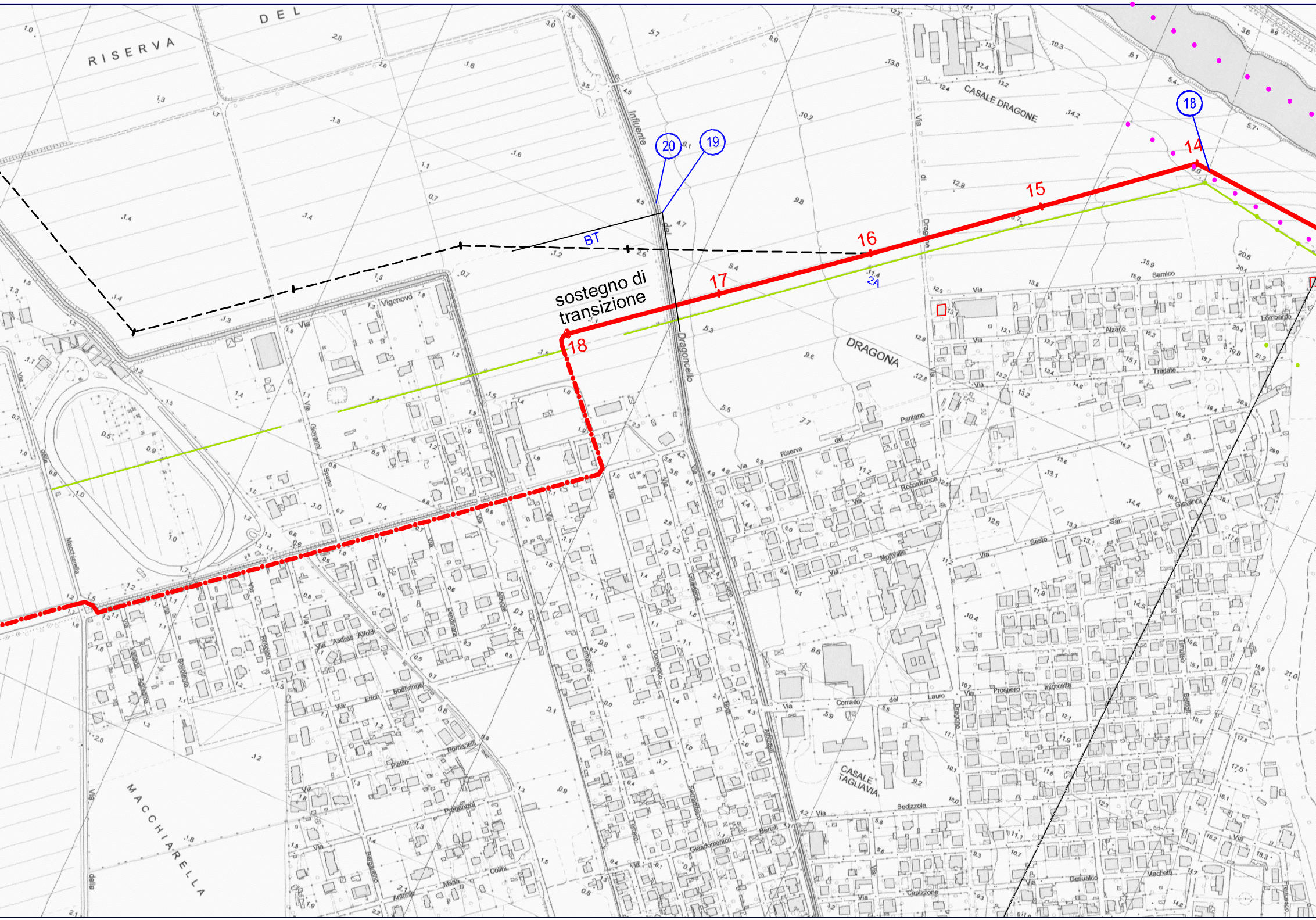
RISERVA DEL
sostegno di transizione
14
15
16
17
18
⑱
⑲
⑳
BT
2A
Influente del Dragoncello
CASALE DRAGONE
DRAGONA
CASALE TAGLIAVIA
MACCHIARELLA
Via della Macchiarella
Via Vigonovo
Via Giovanni Spano
Via di Dragone
Via Samico
Via Alzano Lombardo
Via Tradate
Via Pantano
Via Riserva del Pantano
Via Roccafranca
Via Monvalle
Via San Giovanni
Via Sesto
Via Corrado del Lauro
Via Prospero Inforcetta
Via Bedizzole
Via Capizzone
Via Gesualdo
Via Andrea Alfoldi
Via Erich Boehringe
Via Pietro Romanelli
Via Antonio Maria Colini
Via Giandomenico Bertoli
Via Carlo Alberto

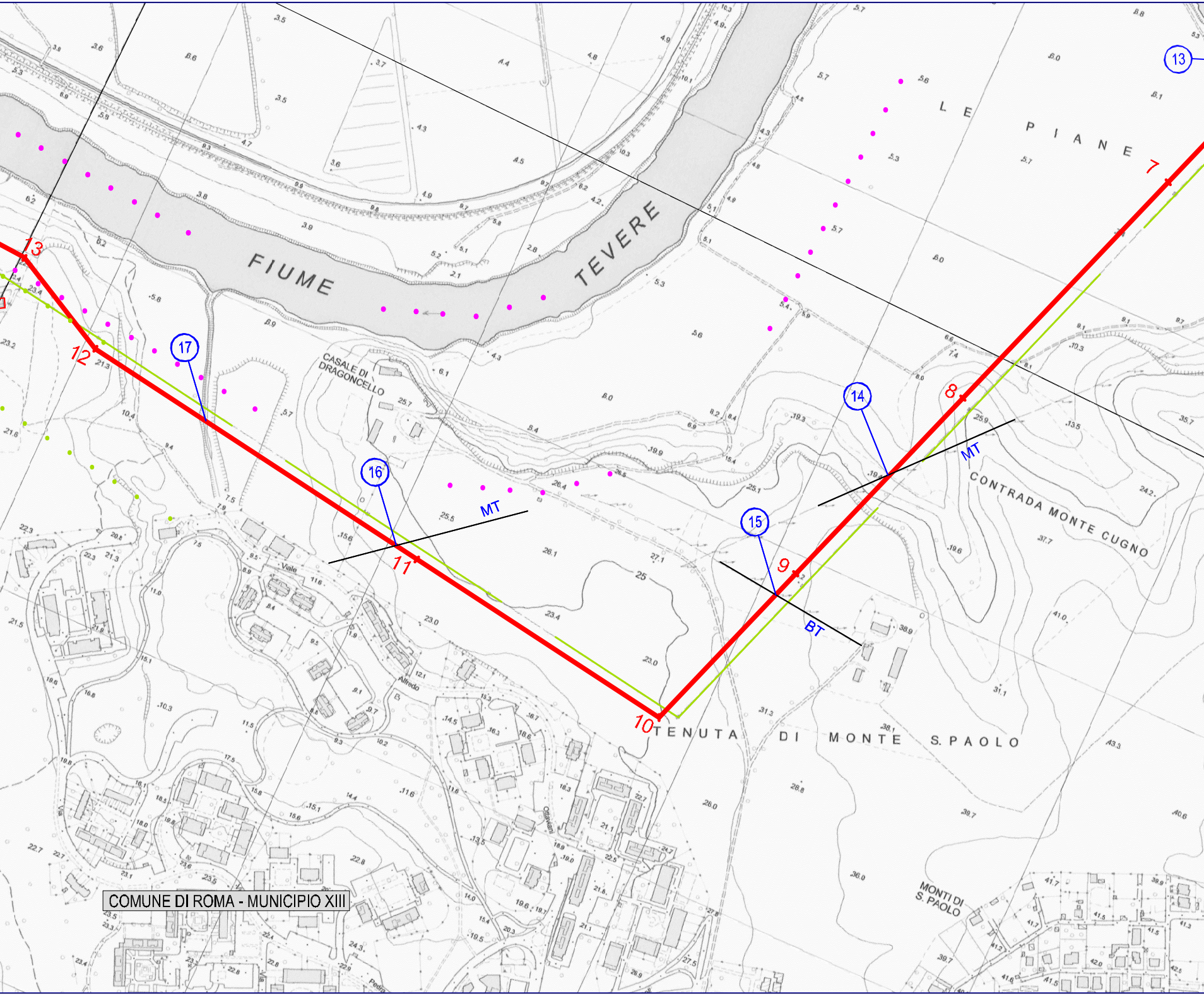

FIUME TEVERE
LE PIANE
CASALE DI DRAGONCELLO
CONTRADA MONTE CUGNO
TENUTA DI MONTE S. PAOLO
MONTI DI S. PAOLO
COMUNE DI ROMA - MUNICIPIO XIII
Viale
Alfredo
Ottaviani
Via
7
8
9
10
11
12
13
⑬
⑭
⑮
⑯
⑰
MT
MT
BT

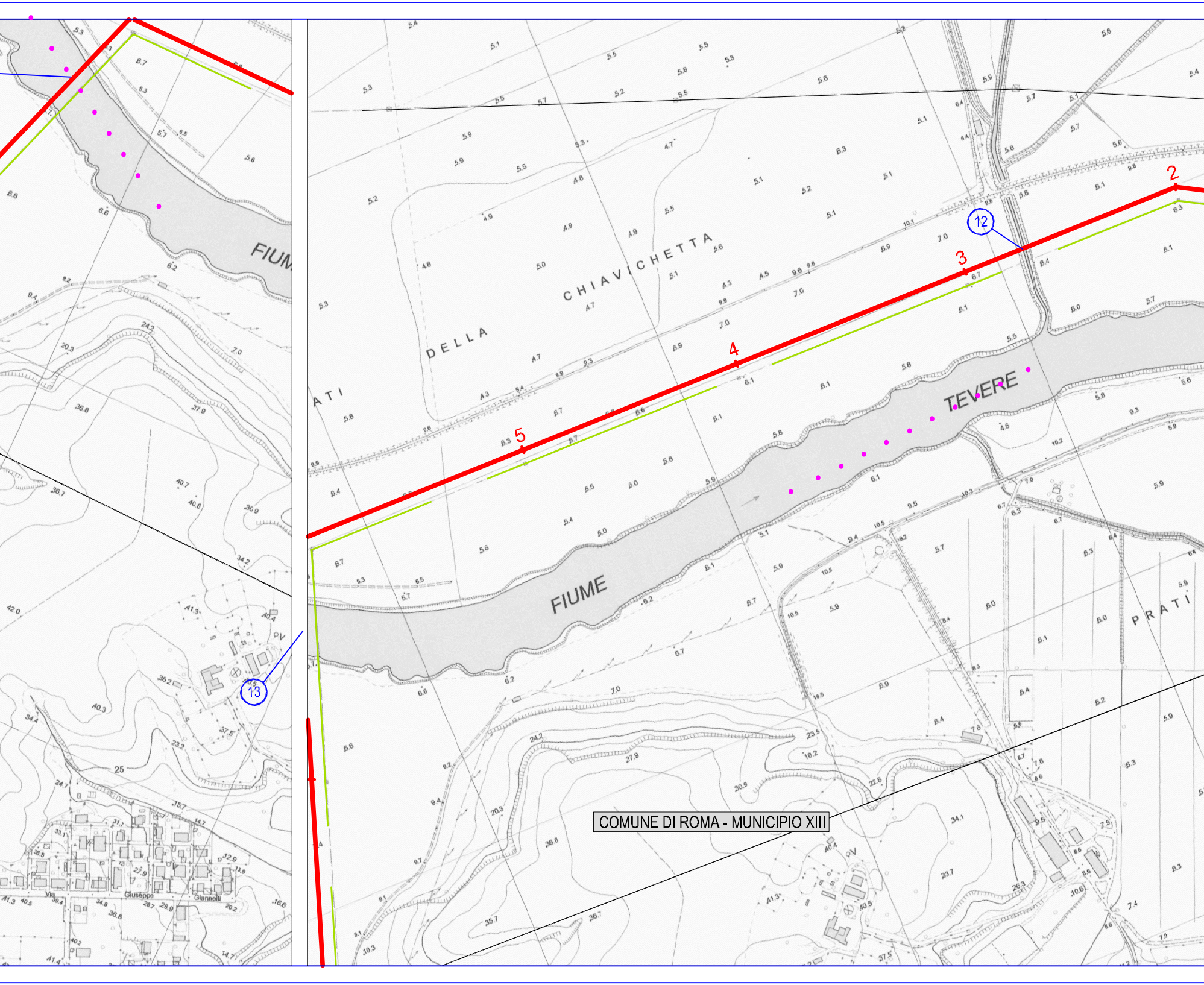

FIUME TEVERE
FIUME
PRATI DELLA CHIAVICHETTA
PRATI
COMUNE DI ROMA - MUNICIPIO XIII
Via Giuseppe Giannelli
2
3
4
5
12
13

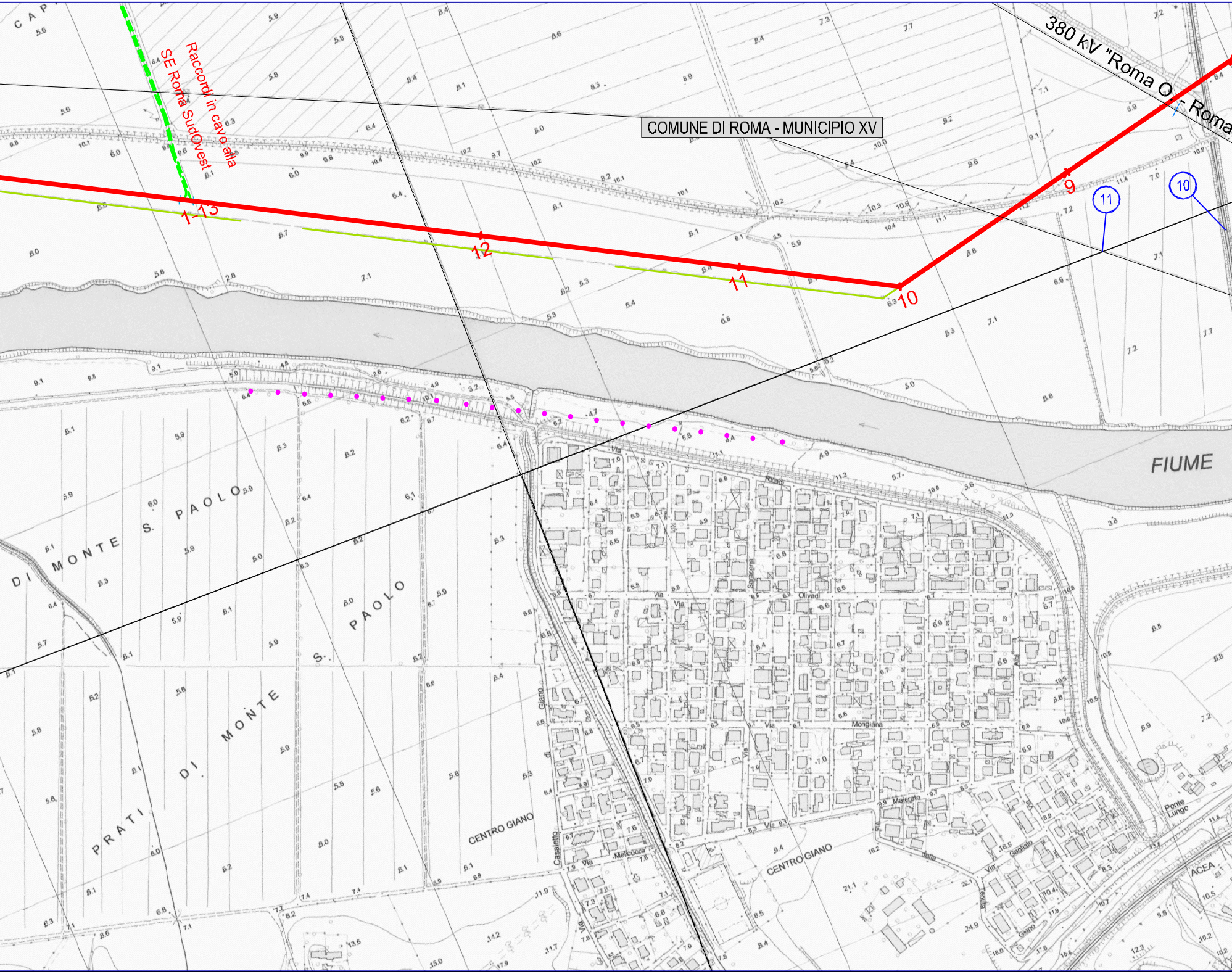
380 kV "Roma O. - Roma
COMUNE DI ROMA - MUNICIPIO XV
Raccordi in cavo alla SE Roma SudOvest
9
10
11
12
13
1
10
11
FIUME
CAP
DI MONTE S. PAOLO
PRATI DI MONTE S. PAOLO
CENTRO GIANO
Via Ricadi
Via Olivadi
Via Mongiana
Via Malerotto
Via Melcucca
Via Casaletto
Via Giano
Ponte Lungo
ACEA

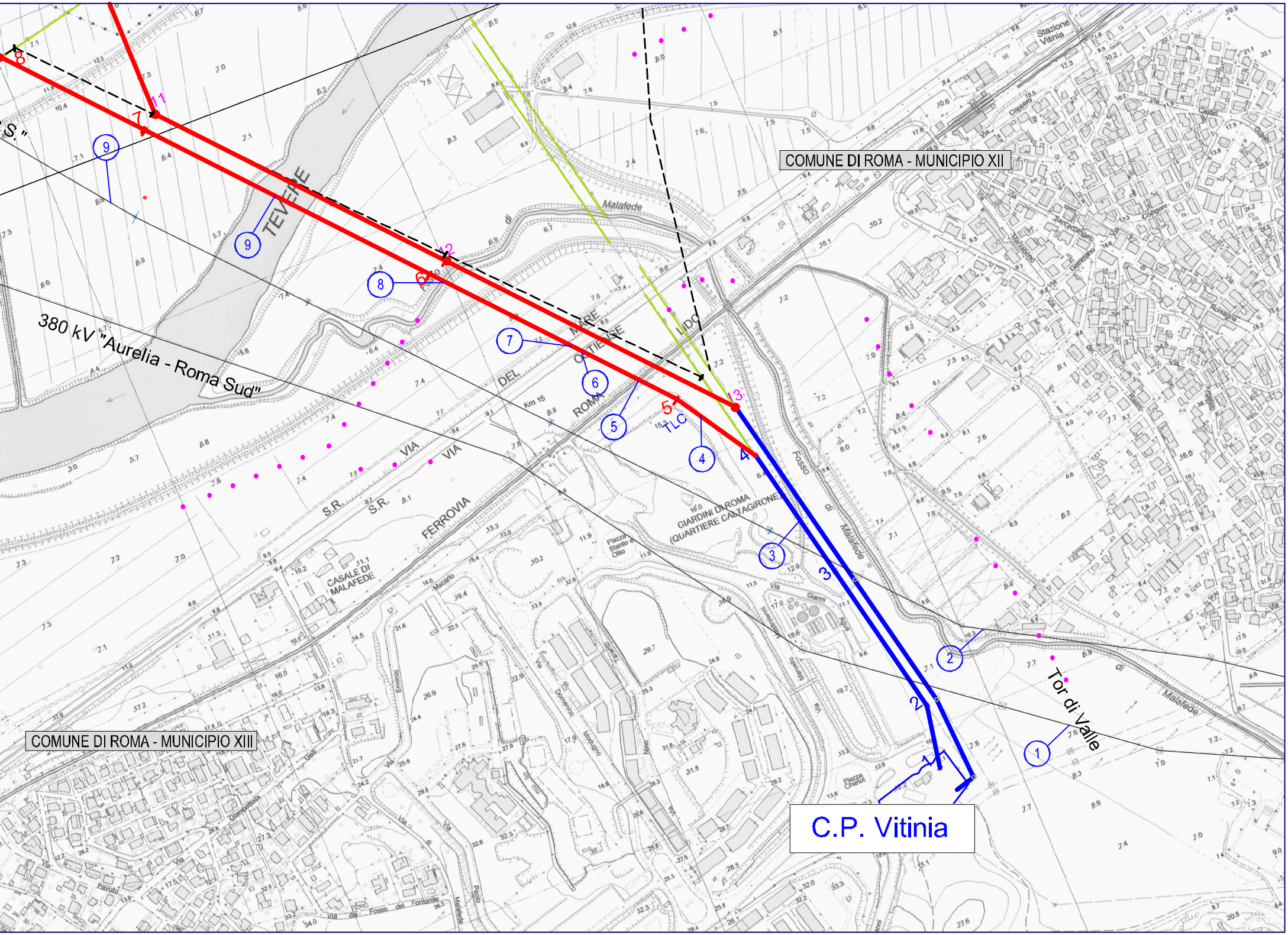
COMUNE DI ROMA - MUNICIPIO XII
COMUNE DI ROMA - MUNICIPIO XIII
C.P. Vitinia
380 kV "Aurelia - Roma Sud"
TEVERE
VIA DEL MARE
OSTIENSE
LIDO DI ROMA
S.R.
S.R.
VIA
VIA
FERROVIA
Km 15
Malafede
Fosso di Malafede
di Malafede
Tor di Valle
Stazione Vitinia
GIARDINI DI ROMA (QUARTIERE CALTAGIRONE)
CASALE DI MALAFEDE
Piazza Stanlio e Ollio
Piazza Charlot
Via Gianni Agus
Via dei Fosso del Fontanile
TLC
1
2
3
4
5
6
7
8
9
11
12
13
1
2
3
4
5
6
7
8
9
9

LEGENDA

——— · ———	Tracciato elettrodotto aereo 150 KV esistente da mantenere e potenziare
————————	Elettrodotto aereo 150 KV in variante
—— · —— · —— · ——	Elettrodotto in cavo interrato 150 KV in variante
—— —— ——	Tracciato Elettrodotto a 150 KV di cui all'istanza del 27/07/2010
════════	Elettrodotto a 150 KV aereo esistente da demolire
• • • • • • • •	Limiti Amministrativi
Ⓝ	Numero interferenza

Distribuzione dei sostegni preliminare. In sede di progetto esecutivo potrebbero verificarsi variazioni di posizioni, di altezza o di tipologia di sostegni.

REVISIONI

N.	DATA	DESCRIZIONE	ELABORATO	VERIFICATO	APPROVATO
02	15/07/2011	Aggiunta picchettazione variante			
01	10/06/2011	Varianti Attraversamento Tevere e Riserva del Pantano			
00	16/03/2010	Prima emissione		M. Ferotti SRI/PRI-RM	E. Farci SRI/PRI-RM

TIPOLOGIA DELL'ELABORATO	CODIFICA DELL'ELABORATO	
	DE0584QSWBER00050_01	Terna

PROGETTO	TITOLO
	Potenziamento direttrice 150 kV "Lido - Vitinia - Tor di Valle" tratto "Lido - Vitinia" Corografia con tracciato e opere attraversate
RICAVATO DAL DOC. TERNA	
CLASSIFICAZIONE DI SICUREZZA	

NOME DEL FILE	SCALA CAD	FORMATO	SCALA	FOGLIO
DE0584QSWBER00050_01	1 unità = 5 m	297 x 3500	1:5.000	1 / 1

Questo documento contiene informazioni di proprietà Terna S.p.A. e deve essere utilizzato esclusivamente dal destinatario in relazione alle finalità per le quali è stato ricevuto. E' vietata qualsiasi forma di riproduzione o di divulgazione senza l'esplicito consenso di Terna S.p.A.

This document contains information proprietary to Terna S.p.A. and it will have to be used exclusively for the purposes for which it has been furnished. Whichever shape of spreading or reproduction without the written permission of Terna S.p.A. is prohibit.