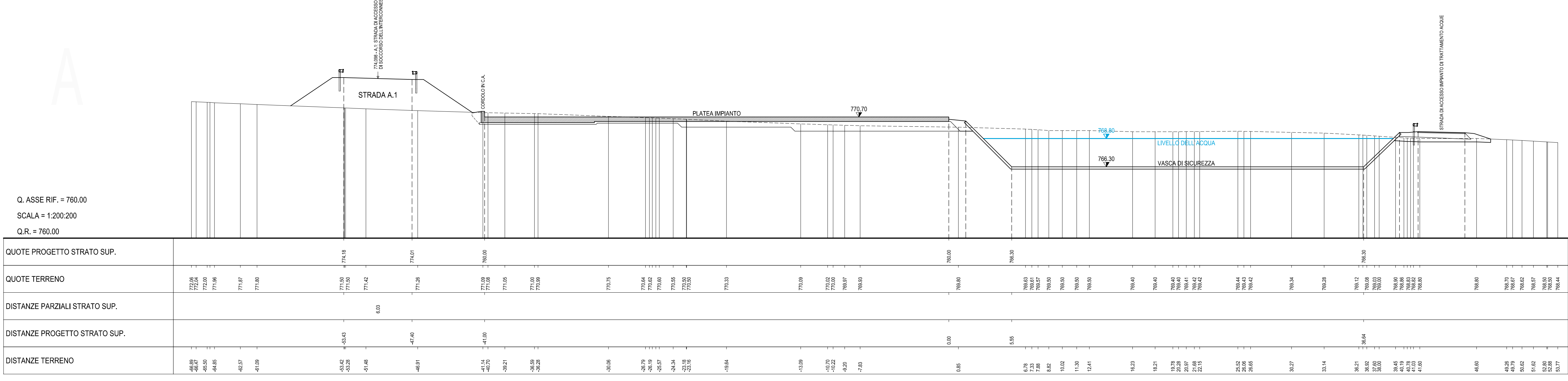


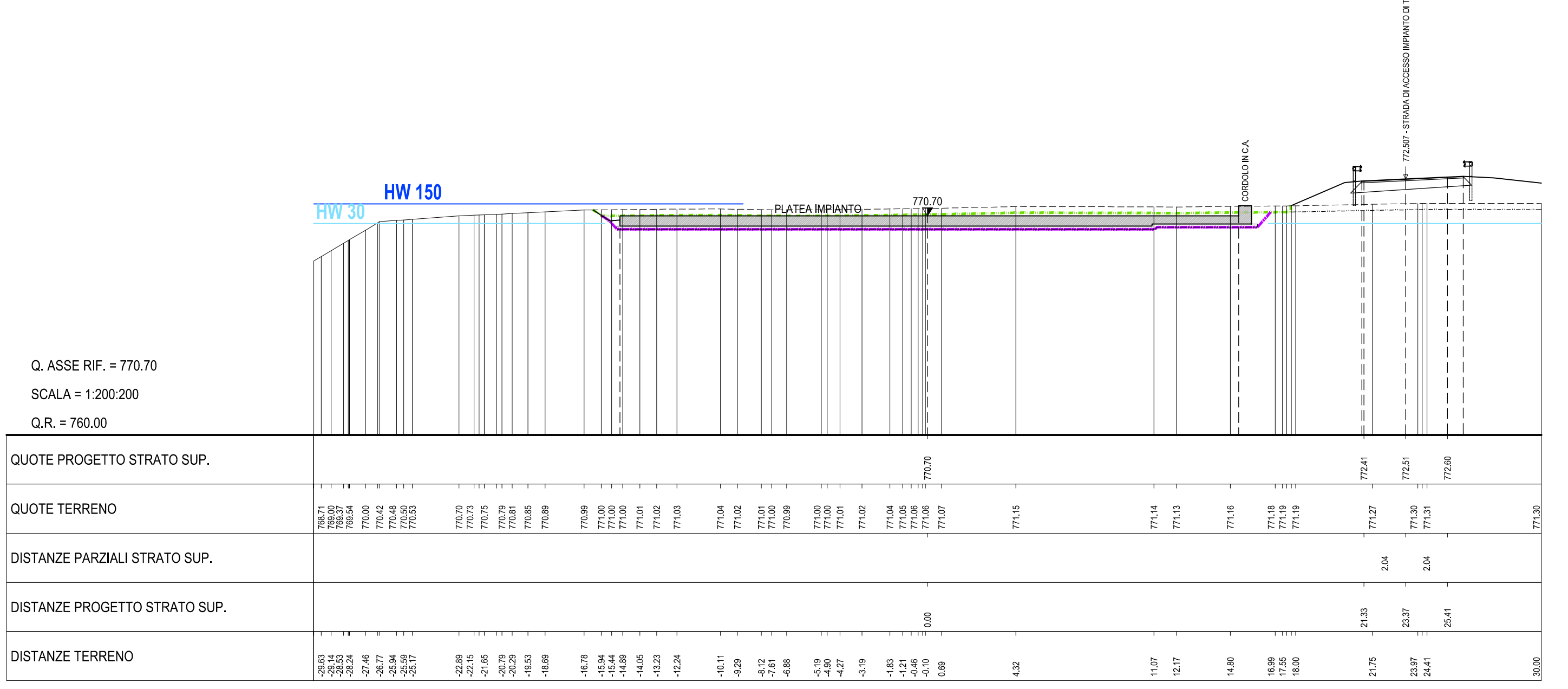
AREA IMPIANTO DI TRATTAMENTO ACQUE SEZIONE A-A



Q. ASSE RIF. = 760.00
SCALA = 1:200/200
Q.R. = 760.00

Table with 4 columns: QUOTE PROGETTO STRATO SUP., QUOTE TERRENO, DISTANZE PARZIALI STRATO SUP., DISTANZE PROGETTO STRATO SUP., DISTANZE TERRENO. It lists various elevation points and distances along the cross-section.

AREA IMPIANTO DI TRATTAMENTO ACQUE SEZIONE B-B

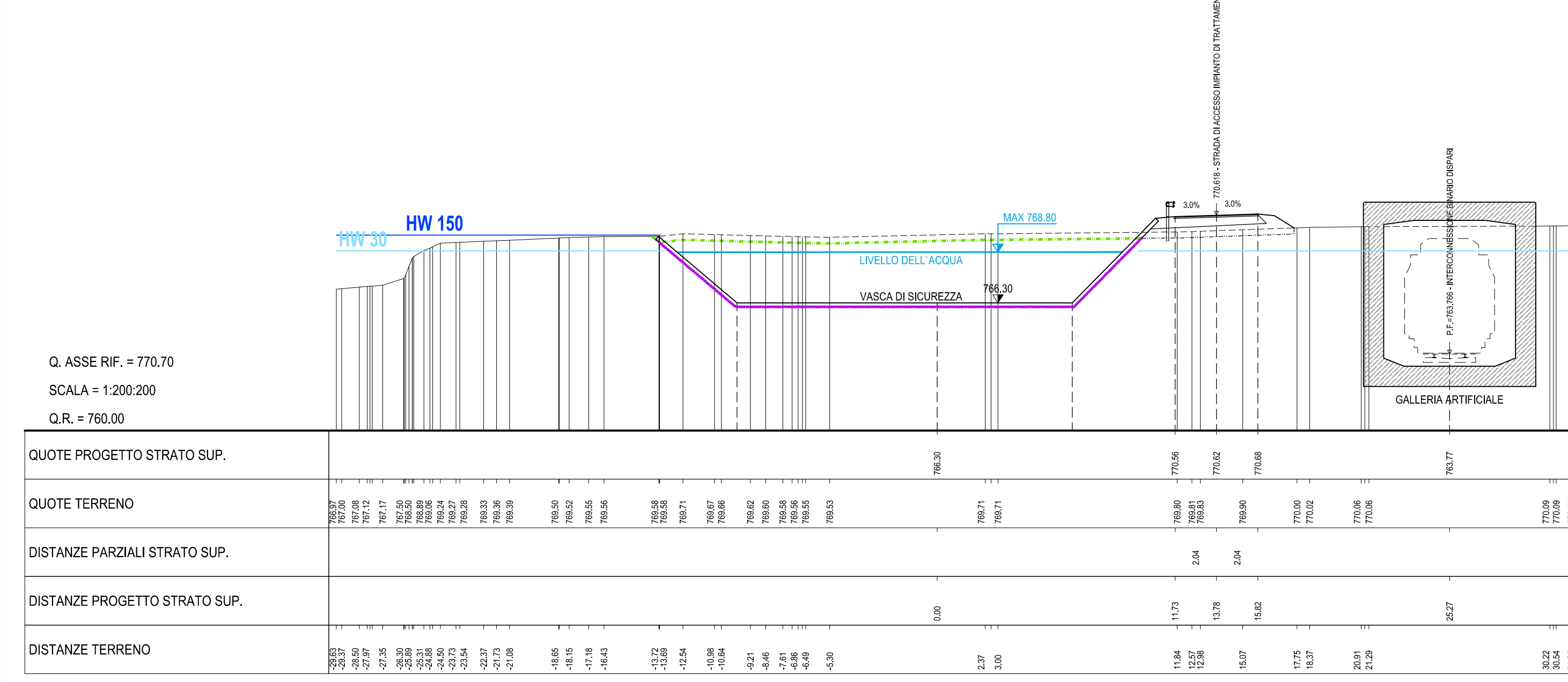


Q. ASSE RIF. = 770.70
SCALA = 1:200/200
Q.R. = 760.00

Table with 4 columns: QUOTE PROGETTO STRATO SUP., QUOTE TERRENO, DISTANZE PARZIALI STRATO SUP., DISTANZE PROGETTO STRATO SUP., DISTANZE TERRENO. It lists various elevation points and distances along the cross-section.

Table titled 'WBS: ITA-STRADA DI ACCESSO IMPIANTO DI TRATTAMENTO ACQUE' listing quantities for various construction items like 'SCAVI - AUSHÜBE', 'RILEVATI E RINTERRI', and 'SOVRASTRUTTURA STRADALE'.

AREA IMPIANTO DI TRATTAMENTO ACQUE SEZIONE E-E

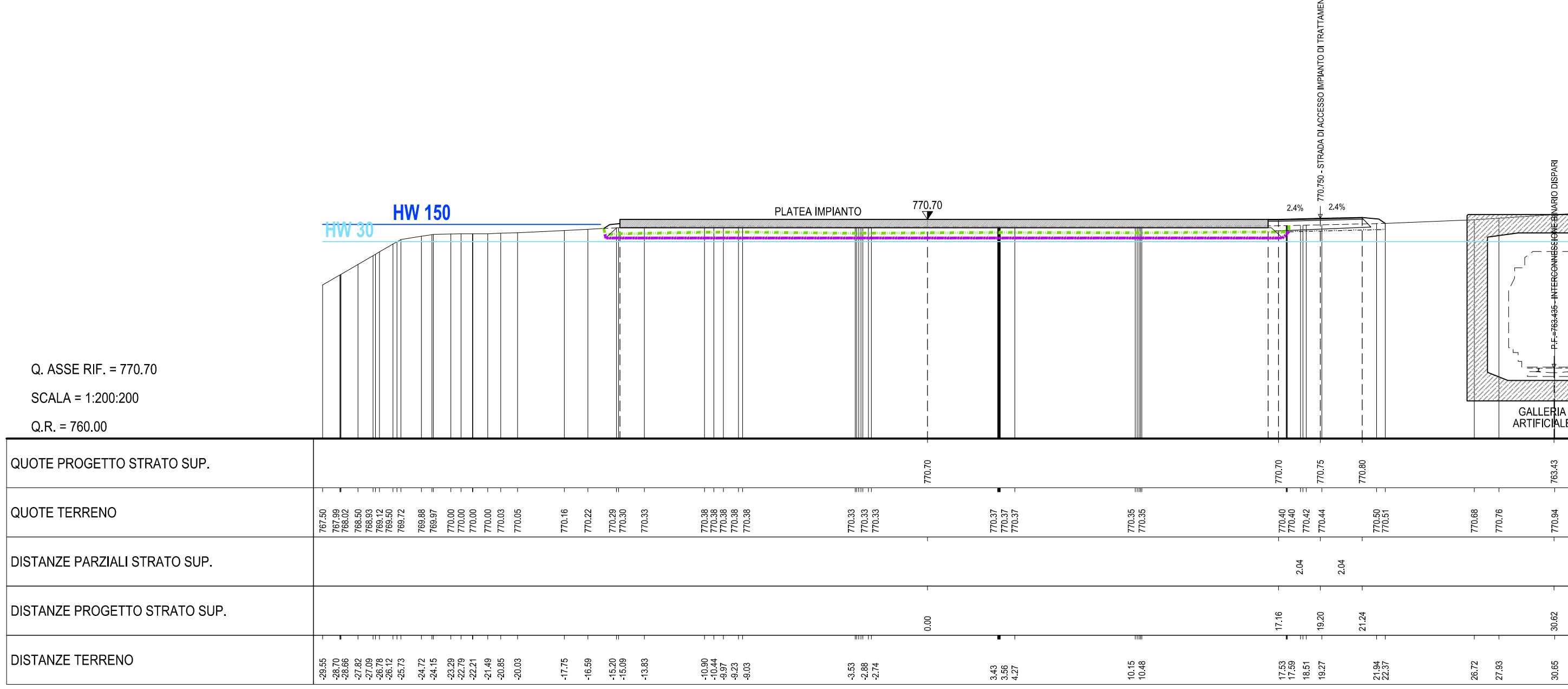


Q. ASSE RIF. = 770.70
SCALA = 1:200/200
Q.R. = 760.00

Table with 4 columns: QUOTE PROGETTO STRATO SUP., QUOTE TERRENO, DISTANZE PARZIALI STRATO SUP., DISTANZE PROGETTO STRATO SUP., DISTANZE TERRENO. It lists various elevation points and distances along the cross-section.

Table titled 'WBS: ITA-STRADA DI ACCESSO IMPIANTO DI TRATTAMENTO ACQUE' listing quantities for various construction items like 'SCAVI - AUSHÜBE', 'RILEVATI E RINTERRI', and 'SOVRASTRUTTURA STRADALE'.

AREA IMPIANTO DI TRATTAMENTO ACQUE SEZIONE C-C

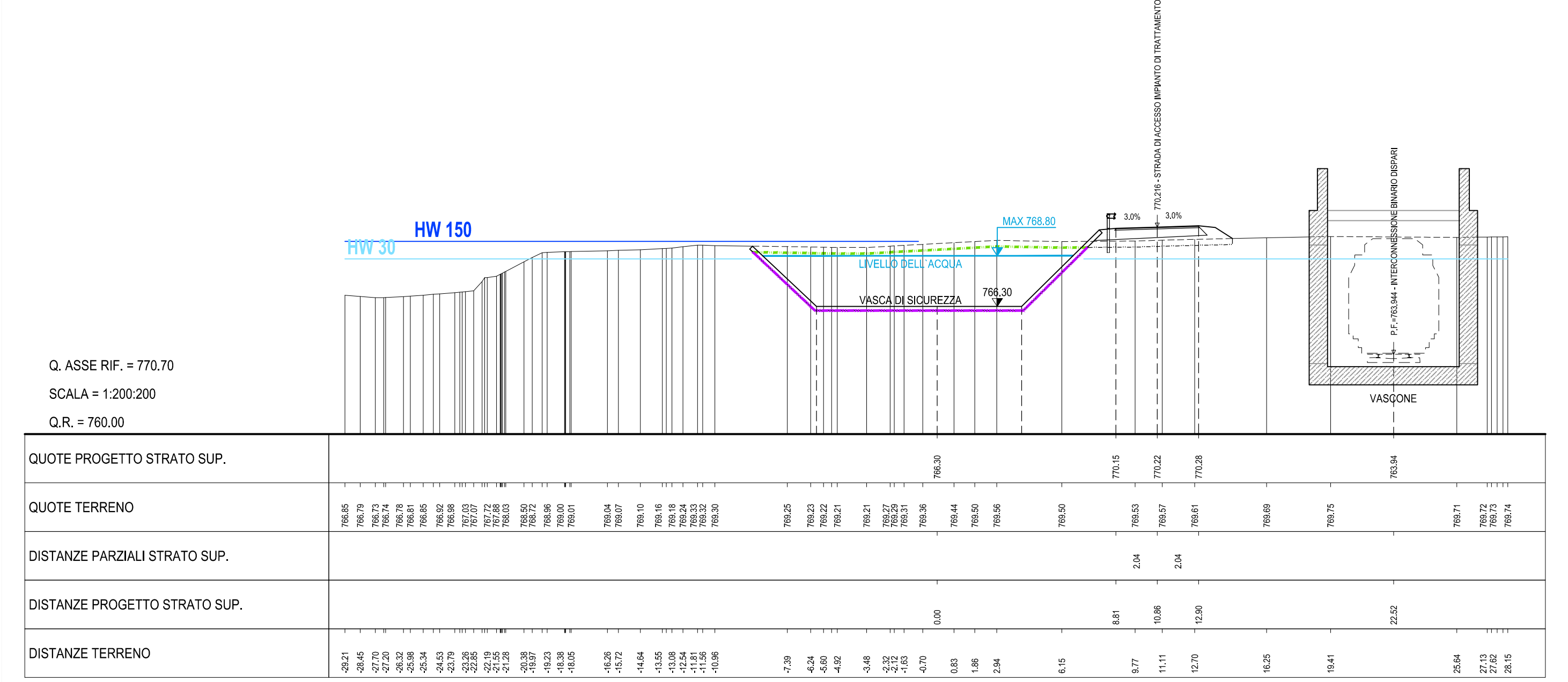


Q. ASSE RIF. = 770.70
SCALA = 1:200/200
Q.R. = 760.00

Table with 4 columns: QUOTE PROGETTO STRATO SUP., QUOTE TERRENO, DISTANZE PARZIALI STRATO SUP., DISTANZE PROGETTO STRATO SUP., DISTANZE TERRENO. It lists various elevation points and distances along the cross-section.

Table titled 'WBS: ITA-STRADA DI ACCESSO IMPIANTO DI TRATTAMENTO ACQUE' listing quantities for various construction items like 'SCAVI - AUSHÜBE', 'RILEVATI E RINTERRI', and 'SOVRASTRUTTURA STRADALE'.

AREA IMPIANTO DI TRATTAMENTO ACQUE SEZIONE F-F

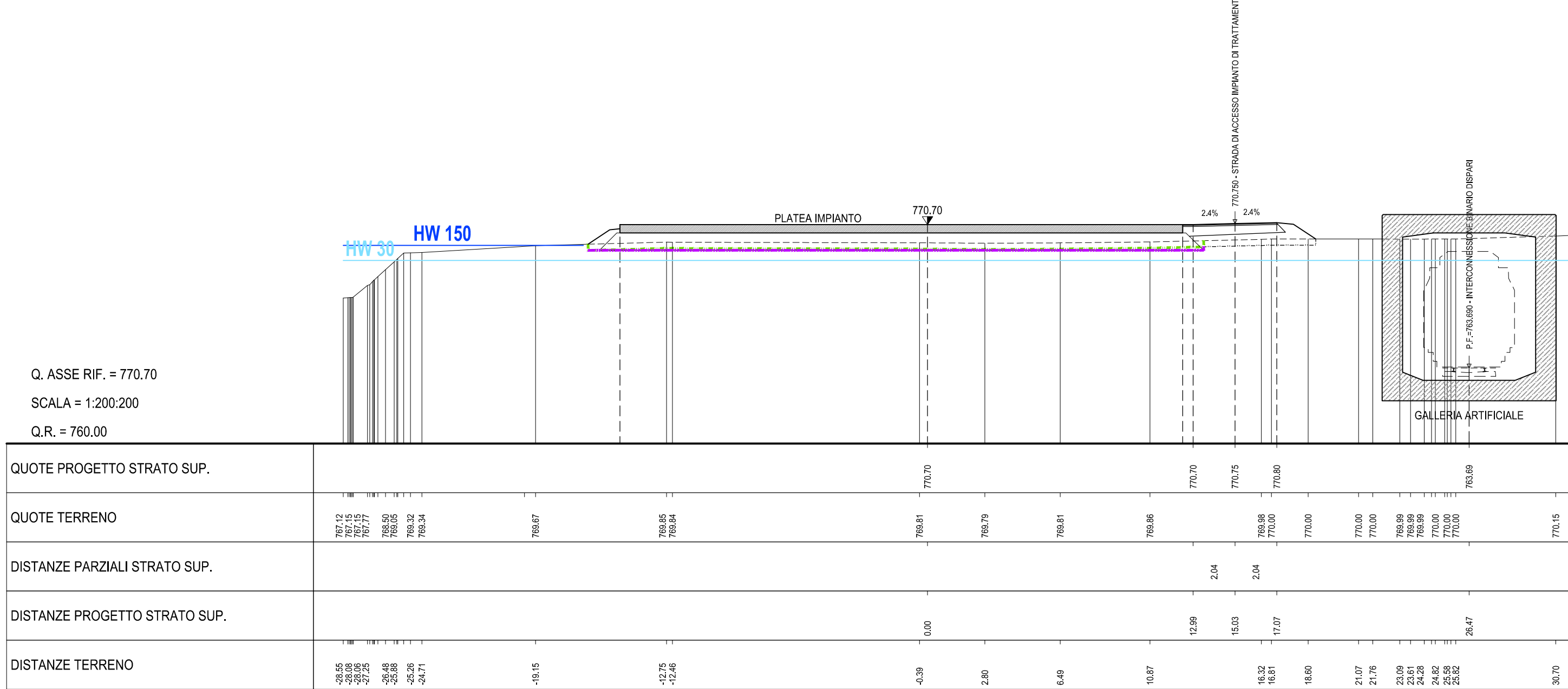


Q. ASSE RIF. = 770.70
SCALA = 1:200/200
Q.R. = 760.00

Table with 4 columns: QUOTE PROGETTO STRATO SUP., QUOTE TERRENO, DISTANZE PARZIALI STRATO SUP., DISTANZE PROGETTO STRATO SUP., DISTANZE TERRENO. It lists various elevation points and distances along the cross-section.

Table titled 'WBS: ITA-STRADA DI ACCESSO IMPIANTO DI TRATTAMENTO ACQUE' listing quantities for various construction items like 'SCAVI - AUSHÜBE', 'RILEVATI E RINTERRI', and 'SOVRASTRUTTURA STRADALE'.

AREA IMPIANTO DI TRATTAMENTO ACQUE SEZIONE D-D

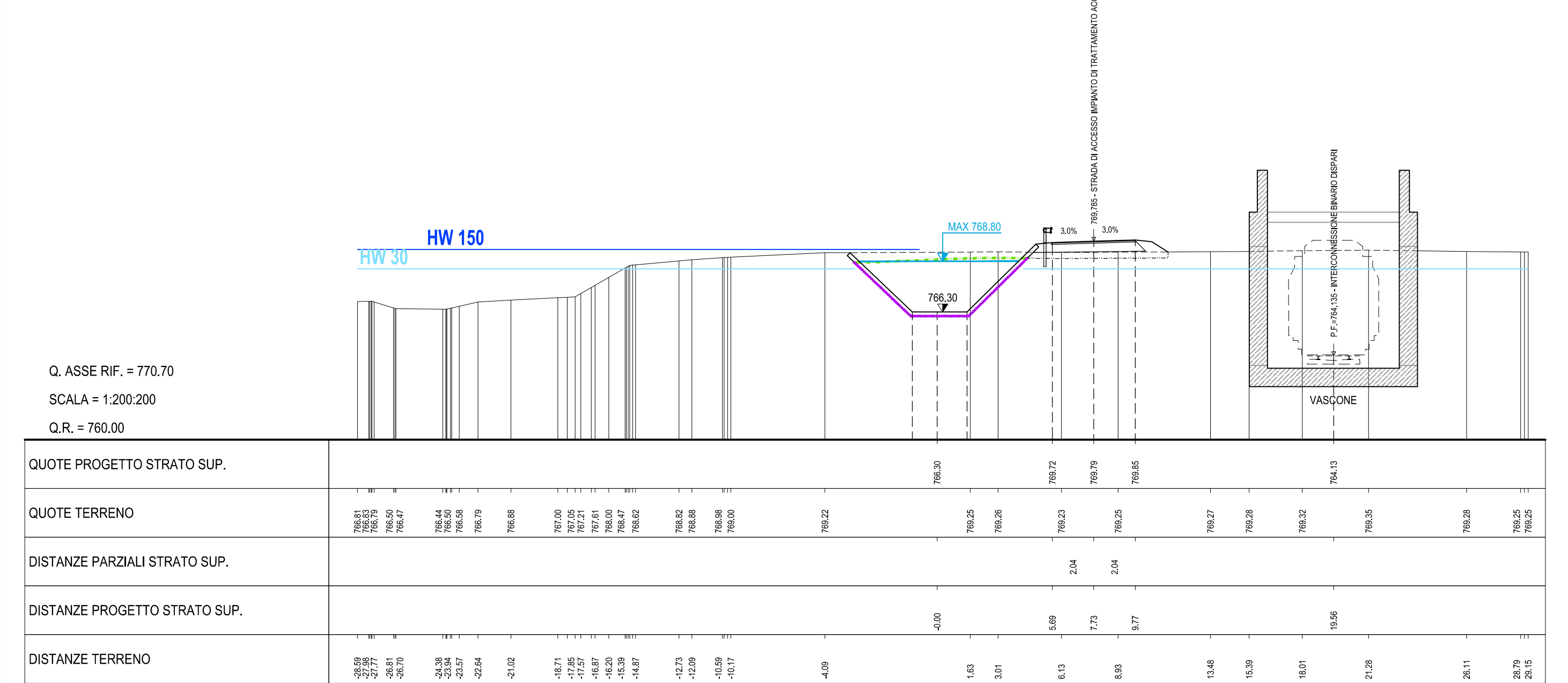


Q. ASSE RIF. = 770.70
SCALA = 1:200/200
Q.R. = 760.00

Table with 4 columns: QUOTE PROGETTO STRATO SUP., QUOTE TERRENO, DISTANZE PARZIALI STRATO SUP., DISTANZE PROGETTO STRATO SUP., DISTANZE TERRENO. It lists various elevation points and distances along the cross-section.

Table titled 'WBS: ITA-STRADA DI ACCESSO IMPIANTO DI TRATTAMENTO ACQUE' listing quantities for various construction items like 'SCAVI - AUSHÜBE', 'RILEVATI E RINTERRI', and 'SOVRASTRUTTURA STRADALE'.

AREA IMPIANTO DI TRATTAMENTO ACQUE SEZIONE G-G



Q. ASSE RIF. = 770.70
SCALA = 1:200/200
Q.R. = 760.00

Table with 4 columns: QUOTE PROGETTO STRATO SUP., QUOTE TERRENO, DISTANZE PARZIALI STRATO SUP., DISTANZE PROGETTO STRATO SUP., DISTANZE TERRENO. It lists various elevation points and distances along the cross-section.

Table titled 'WBS: ITA-STRADA DI ACCESSO IMPIANTO DI TRATTAMENTO ACQUE' listing quantities for various construction items like 'SCAVI - AUSHÜBE', 'RILEVATI E RINTERRI', and 'SOVRASTRUTTURA STRADALE'.

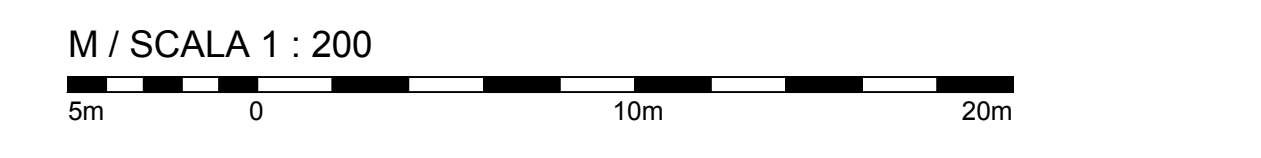


Table titled 'Bearbeitungsstand' showing the revision history of the document, including revision numbers, descriptions, and dates.

Project information block for 'Ausbau Eisenbahnstrecke München-Verona BRENNER BASISTUNNEL'. It includes logos for the European Union and BBT, project details, and a list of stakeholders and their roles.