SEZIONE A-A
SCALA 1:100

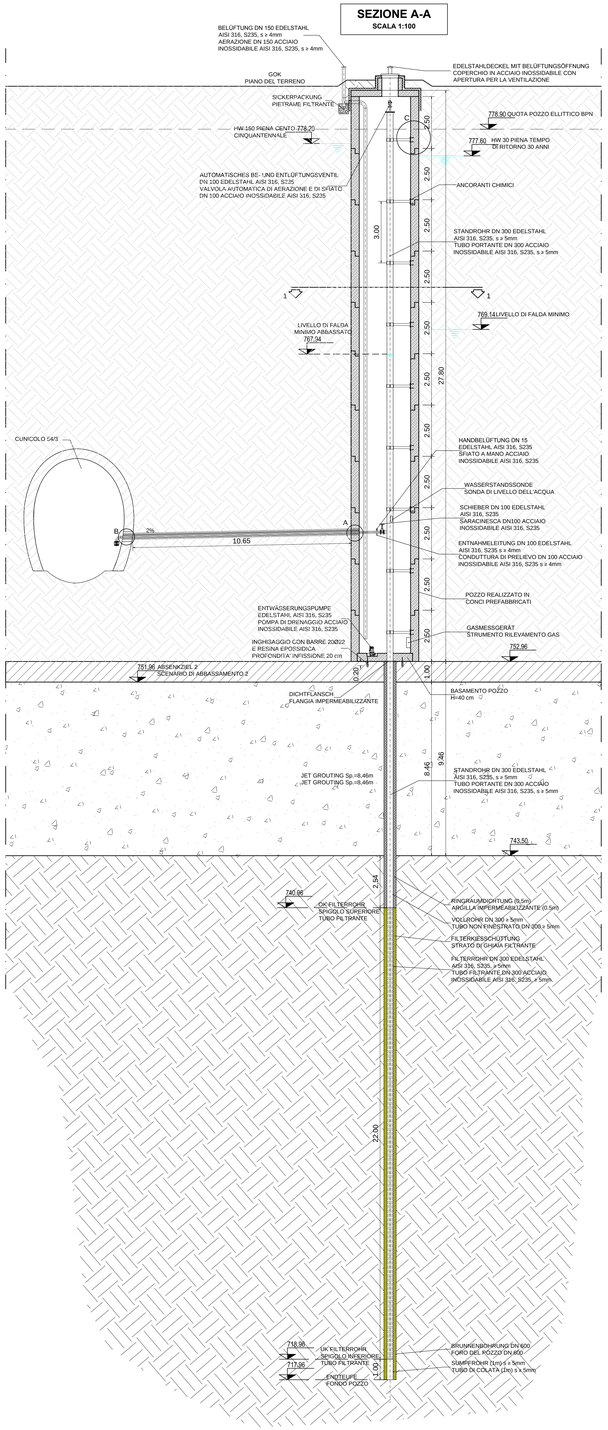

PIANTA POZZO BINARIO PARI NORD
SCALA 1:100

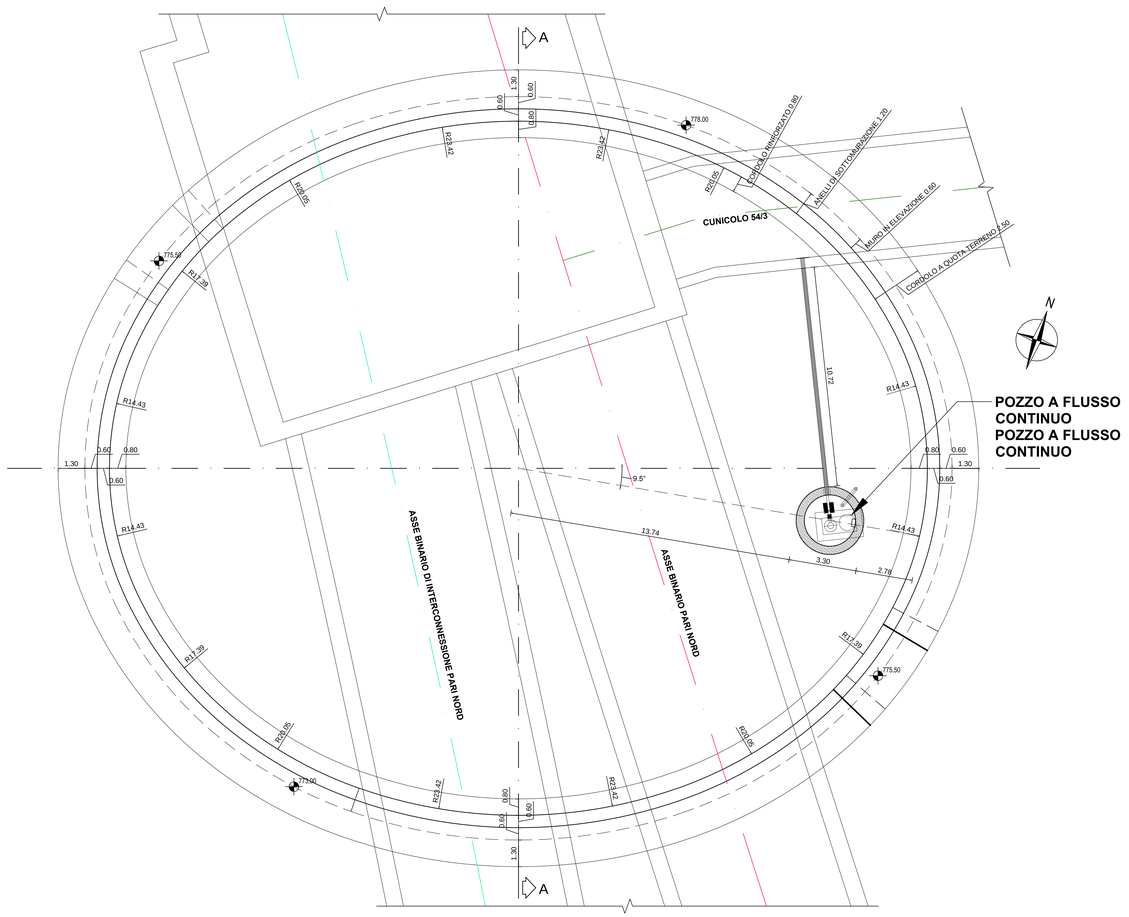

ARMATURA CONCIO TIPO
M / SCALA 1 : 50

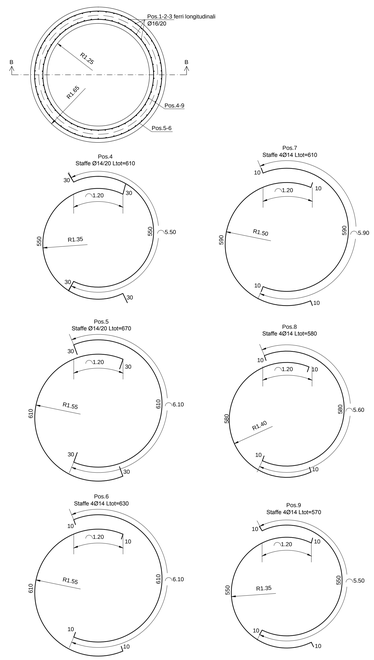

SEZIONE B-B
M / SCALA 1 : 50

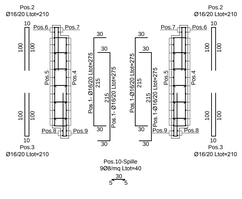

PROFILO GEOLOGICO PO-BPN
Scala 1:1000

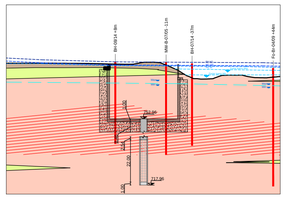

Legende / Legenda

Quartär / Quaternario:
Alluviale Ablagerungen / Depositi alluvionali
- Postglaziale fluviatile Ablagerungen / Depositi fluviali postglaciali
- Feinkörnigere Fazies / Facies a gran. fine
- Murmaterial / Materiale di debris flow

Anthropogene Ablagerungen / Forme antropiche
- Planie allg. / Spiano in gen.

Fo / MW / GT / ITE: Kernbohrungen/Sondaggi
- Mittlerer gemessener GW-Spiegel / Livello di falda medio misurato

RWHW: rechnerisches Höchsthochwasser / massima piena calcolata
HW 150: 150 jährliches Hochwasser / piena tempo di ritorno ogni 150 anni
HW 30: 30 jährliches Hochwasser / piena tempo di ritorno ogni 30 anni

CARATTERISTICHE DEI MATERIALI
BAUMATERIAL-MERKMALE

		MURI MAUER	SOLETTA DECKE
CALCESTRUZZO / BETON	Copriferro Betonüberdeckung	50 mm	50 mm
	Tipo Typ	C 32/40	C 32/40
	Classe di esposizione Expositionsklasse	XC3/XF1 CLS B/F-/XU BETON	XC3/XF1 CLS B/F-/XU BETON
	A/C max W/B max	0.50	0.50
	Slump	S3	S3
	Cemento Tipo Zement Typ	425	425
	Diametro max inerti Max Korndurchmesser	31,5 mm	31,5 mm
	Articolo Artikel	-	-
ACCIAIO TIPO STAHL TYP		B 450 C	B 450 C
Articolo Artikel		-	-

ANMERKUNGEN: / OSSERVAZIONI:

- HERSTELLUNG HORIZONTALBOHRUNG MIT GLEICHZEITIGER GRUNDWASSERABSENKUNG (ABSENKZIEL 2) IM ZUGE DER BAUGRUBENHERSTELLUNG
- ARBEITSFUGEN MIT FUGENBAND F320 ABDICHTEN.
- HORIZONTALE ARBEITSFUGEN IN ABSTÄNDEN VON s ≤ 6 m VORSEHEN.
- FUGE ZWISCHEN SCHACHTWAND UND BODENPLATTE MIT KLEMMFUGENBAND/ KLEMMKONSTRUKTION ABDICHTEN
- IL RINTERRO DOVRA' ESSERE REALIZZATO A STRATI BEN COMPATTATI, DELLO SPESSORE MAX DI 1 m, LUNGO IL PERIMETRO DEL POZZO E PER TUTTA L'ALTEZZA.

- ESECUZIONE PERFORAZIONE ORIZZONTALE CON CONTEMPORANEO ABBASSAMENTO DELLA FALDA (OBIETTIVO DI ABBASSAMENTO 2) DURANTE LA REALIZZAZIONE DELLO SCAVO
- IMPERMEABILIZZAZIONE GIUNTI DI LAVORO CON NASTRO PER GIUNTI F320
- PREVEDERE GIUNTI DI LAVORO ORIZZONTALI A DISTANZE ≤ 6m
- SIGILLATURA DEL GIUNTO TRA PARETI E FONDO DEL POZZETTO CON WATERSTOP (PROFILO ANGOLARE CON FISSAGGIO MECCANICO)
- IL RINTERRO DOVRA' ESSERE REALIZZATO A STRATI BEN COMPATTATI, DELLO SPESSORE MAX DI 1 m, LUNGO IL PERIMETRO DEL POZZO E PER TUTTA L'ALTEZZA.

DETAIL A
M / SCALA 1 : 10

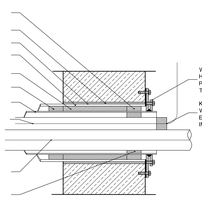

DETTAGLIO C
FISSAGGIO TUBO PORTANTE DN 300
ALLA PARETE DEL POZZO
Scala 1:10

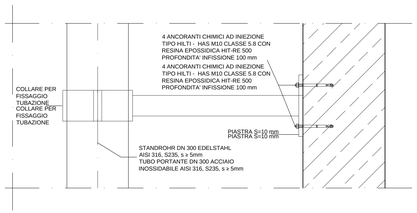

TABELLA FERRI PER SINGOLO CONCIO

Pos.	ø (mm)	nb	L (m)	Ltot (m)	Peso/ml (kg)	Peso tot (kg)
1	16	100	2.75	275.00	1.578	433.95
2	16	50	2.10	105.00	1.578	165.69
3	16	50	2.10	105.00	1.578	165.69
4	14	24	6.10	146.40	1.208	176.85
5	14	24	6.70	160.80	1.208	194.25
6	14	4	6.30	25.20	1.208	30.44
7	14	4	6.10	24.40	1.208	29.48
8	14	4	5.80	23.20	1.208	28.03
9	14	4	5.70	22.80	1.208	27.54
10	8	233	0.40	93.20	0.394	36.72
					Kg FERRO	1288.6
					nc CLS	9.40
					INCIDENZAKg/mc	137.08

Bearbeitungsstand
Stato di elaborazione

Revision Revisione	Änderungen Modifiche	Verantwortlicher Änderung Responsabile modifica	Datum Data
00	Erstversion / Prima Versione	L. Bragetta	06.08.2015
01	Anmerkungen BBT / Osservazioni BBT	L. Bragetta	23.11.2015
02	Anmerkungen BBT vom 15.12.2015 / Osservazioni BBT del 15.12.2015	L. Bragetta	14.01.2016
03			
04			
05			

DETAIL B
M / SCALA 1 : 10

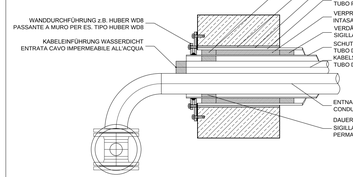

HORIZONTALSCHNITT 1 - 1
SEZIONE ORIZZONTALE 1 - 1
M / SCALA 1 : 25

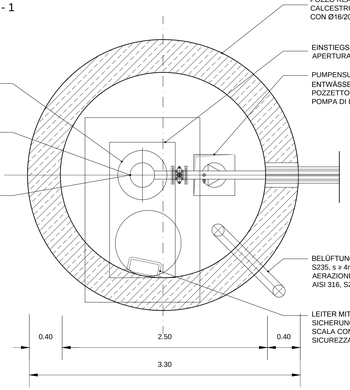

STRALCIO PLANIMETRICO
Scala 1:1000

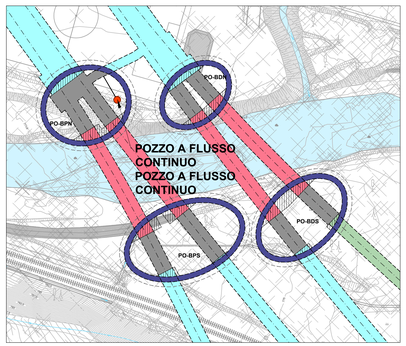

COLLEGAMENTO PLATEA POZZO
PER IL FLUSSO CONTINUO CON
BASAMENTO PO-BPN
Scala 1:50

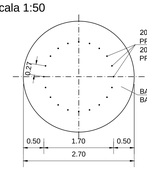

SEZIONE TUBO DN 200
M / SCALA 1 : 10

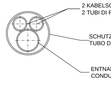

Mit Beteiligung der Europäischen Union aus dem Haushalt der Transeuropäischen Verkehrsnetze finanziertes Vorhaben
Opera finanziata con la partecipazione dell' Unione Europea attraverso il bilancio della rete di trasporto transeuropee

Ausbau Eisenbahnachse München-Verona
BRENNER BASISTUNNEL
Ausführungsprojekt

Potenziamento asse ferroviario Monaco - Verona
GALLERIA DI BASE DEL BRENNERO
Progetto esecutivo

Sub-Baulos Hauptbauwerke Eisackunterquerung
Sublotto di costruzione Opere Principali Sottoattraversamento Isarco

Fachbereich	Settore
04 - Hydraulik und Hydrologie	04 - Idraulica ed Idrologia
Thema: Stetslaufbrunnen	Tema: Pozzo per il flusso continuo
Dokumentenart: Lageplan mit Profilen	Tipo documento: Planimetria con profili
Titel: Stetslaufbrunnen Lageplan,Schnitte und Bewehrung	Titolo: Pozzo per il flusso continuo Planimetria ,Sezioni e Armature

Auftraggeber (Unternehmer) / Impresa (esecutrice): ISARCO
Beauftragte / Mandataria: salini impregilo
Auftraggeber Mandant: STRABAG
Auftragnehmer (Lieferant): COLLINI
Auftragnehmer (Lieferant): rpa
Auftragnehmer (Lieferant): GPIngegneria
Auftragnehmer (Lieferant): ROCK SOIL
Auftragnehmer (Lieferant): SCHMID & PARTNER

Bearbeitung des Dokuments / Elaborazione del documento:	Datum / Data	
Bearbeitet / Elaborato	14.01.2016	L. Bragetta
Geprüft / Verificato	14.01.2016	D. Bonasies
Freigegeben / Autorizzato	14.01.2016	N. Meistro
Gesehen BBT / Visto BBT_RUP		A. Lombardi
Massstab / Scala	1 : 100/1:50/1:25/1:10	
Status Dokument / Stato documento		

ORDINE DEGLI INGEGNERI DELLA PROVINCIA DI BOLZANO Sezione A N° A129 DOTTORE INGEGNERE DINO BONASIES

Projekt-kilometer / Chilometro progetto: von / da 54+015; bis / a 56+100; bei / al
Bau-kilometer / Chilometro opera: von / da; bis / a; bei / al
Status Dokument / Stato documento

Baut. Sezione	Los Lotto	Einheit Unità	Nummer Numero	Fachbereich Settore	Thema Tema	ID. Nummer Num. ID	Nummer Codice	Dok.art Tipo doc.	Rev. Rev.
02	H71	AF	002	04	02	002.00	B0115 00618	4B1	02

1:1