SCENARIO 1A

OPERE TEMPORANEE
COSTRUZIONE PIATTAFORMA PER JET GROUTING IN SPONDA DESTRA
PIENA DI RIFERIMENTO: 5 ANNI

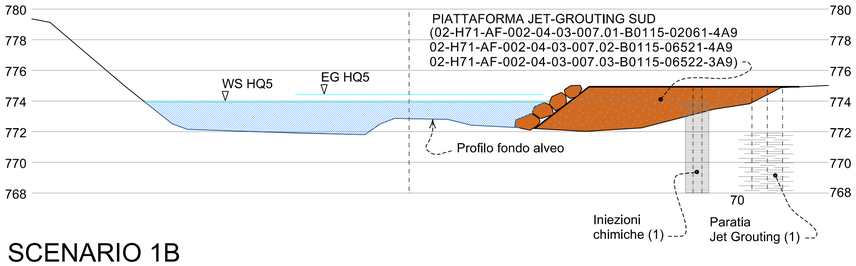

SCENARIO 1B

OPERE TEMPORANEE
COSTRUZIONE ARGINE IN SPONDA DESTRA UNA VOLTA COMPLETATO IL MURO DEI POZZI
PIENA DI RIFERIMENTO: 5 ANNI

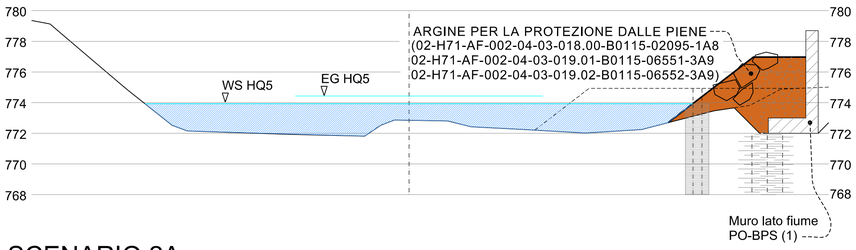

SCENARIO 2A

OPERE TEMPORANEE
COSTRUZIONE PIATTAFORMA PER JET GROUTING IN SPONDA SINISTRA
PIENA DI RIFERIMENTO: 5 ANNI

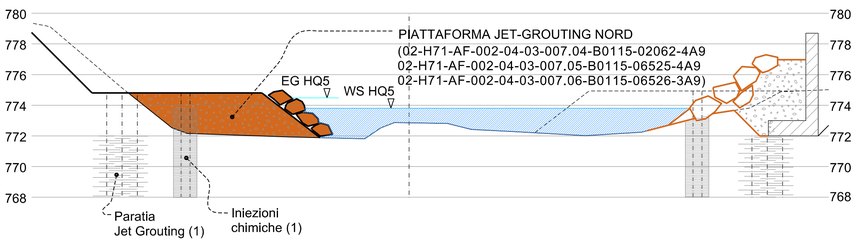

SCENARIO 2B

OPERE TEMPORANEE
COSTRUZIONE ARGINE IN SPONDA DESTRA UNA VOLTA COMPLETATO IL MURO DEI POZZI
PIENA DI RIFERIMENTO: 5 ANNI



SCENARIO 3

FASE DI COSTRUZIONE CANTIERE PRINCIPALE - FONDO FIUME NATURALE
PIENA DI RIFERIMENTO: 30 ANNI

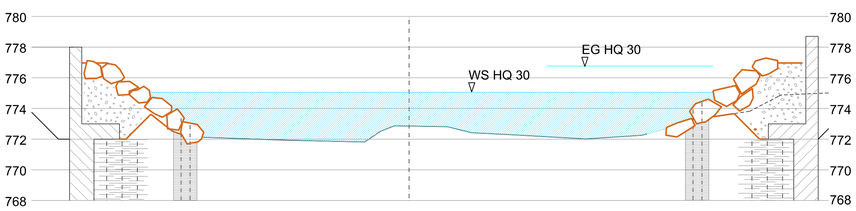

SCENARIO 4

OPERE TEMPORANEE
TURA IN SPONDA DESTRA
LIVELLO DI RIFERIMENTO: PORTATA MASSIMA DI DICEMBRE

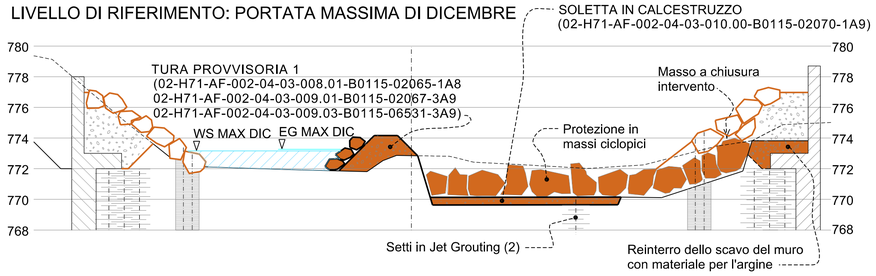

SCENARIO 5

FASE DI COSTRUZIONE CANTIERE PRINCIPALE
FONDO FIUME CON PROTEZIONE SU META' LARGHEZZA
PIENA DI RIFERIMENTO: 30 ANNI

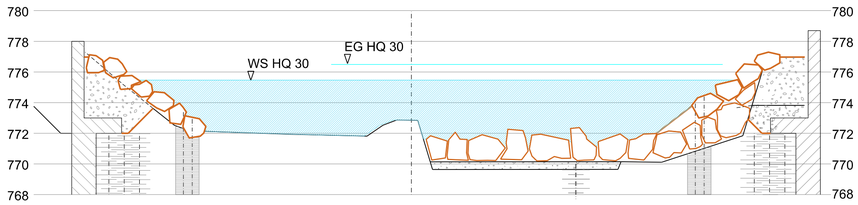

SCENARIO 6

OPERE TEMPORANEE
TURA IN SPONDA SINISTRA
LIVELLO DI RIFERIMENTO: PORTATA MASSIMA DI DICEMBRE



SCENARIO 7

FASE DI COSTRUZIONE CANTIERE PRINCIPALE
FONDO FIUME CON PROTEZIONE SU TUTTA LA LARGHEZZA
PIENA DI RIFERIMENTO: 30 ANNI

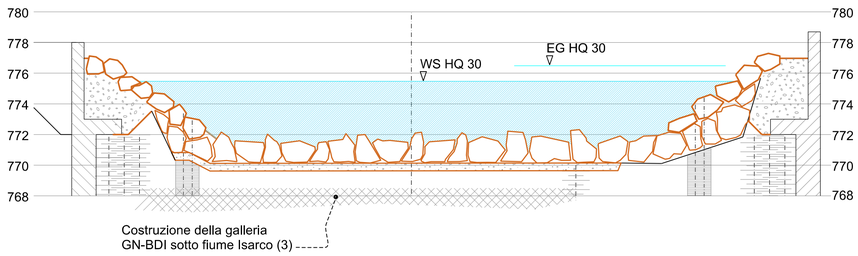

SCENARIO 13

CONFIGURAZIONE FINALE



NOTE

GLI SCENARI RAPPRESENTANO SITUAZIONI DELL'IDRAULICA
DEL FIUME ASSOCIATE ALLE VARIE FASI DELLA COSTRUZIONE.
PER IL DETTAGLIO DELLE SEQUENZE E FASI COSTRUTTIVE
VEDERE GLI ELABORATI DELLA SEZIONE 10,
QUI RICHIAMATI PER PRATICITÀ.

(1) PER LA DESCRIZIONE COMPLETA DELLE FASI COSTRUTTIVE
DEL CONSOLIDAMENTO, SCAVO E RIVESTIMENTO DEI POZZI
VEDERE I DISEGNI DI FASI DEL SETTORE 06 TEMA 07

(2) PER LA DESCRIZIONE DELLA GEOMETRIA DEI SETTI IN JET GROUTING
VEDERE I DISEGNI DEL SETTORE 06 TEMA 06

(3) PER LA DESCRIZIONE DELLE FASI COSTRUTTIVE
DELLE GALLERIE NATURALI SOTTO IL FIUME ISARCO
VEDERE I DISEGNI DEL SETTORE 06 TEMA 06

(4) PER LA DESCRIZIONE DELLA GEOMETRIA DEL RIMODELLAMENTO
MORFOLOGICO VEDERE IL PROGETTO DI RINATURAZIONE
(SETTORE 13 TEMA 03)

0 4 8 12 16 20 m

Bearbeitungsstand
Stato di elaborazione

Revision Revisione	Änderungen Modifiche	Verantwortlicher Änderung Responsabile modifica	Datum Data
00	Erstversion / Prima Versione	S. Danesi	30.11.2015
01	Anmerkungen BBT vom 15.12.2015 / Osservazioni BBT del 15.12.2015	S. Danesi	14.01.2016
02			
03			
04			
05			

Mit Beteiligung der Europäischen Union aus dem Haushalt der Transeuropäischen Verkehrsnetze finanziertes Vorhaben
Opera finanziata con la partecipazione dell' Unione Europea attraverso il bilancio delle reti di trasporto transeuropee

BBT Galleria di base del Brennero Brenner Basistunnel BBT SE

Ausbau Eisenbahnachse München-Verona
BRENNER BASISTUNNEL
Ausführungsprojekt

Potenziamento asse ferroviario Monaco - Verona
GALLERIA DI BASE DEL BRENNERO
Progetto esecutivo

Sub-Baulos Hauptbauwerke Eisackunterquerung
Sublotto di costruzione Opere Principali Sottoattraversamento Isarco

Fachbereich / Settore: 04 - Idraulica ed idrologia
Thema / Tema: Protezione dalle piene dell'Isarco
Dokumentenart / Tipo documento: Sezione tipo
Titel / Titolo: Scenari nella zona del sottoattraversamento dell'Isarco

Ausführende Unternehmen / Imprese esecutrici: ISARCO S.r.l.
Beauftragte / Mandataria: salini impregilo
Auftraggeber / Mandanti: STRABAG; COLLINI LAVORI S.p.A.
Beauftragte / Mandataria: rpa; GPIngegneria; SOIL; SEMBENELLI
Direzione Tecnica / Coordinamento progettazione: Consorzio Cooperativo Costruzioni Società Cooperativa Via Cooperativa, 1 - 40057 Cadriano (BO) Tel. 051 4154811 Fax 051 4154855 www.cccbo.it
Direttore Tecnico: Ing. Bruno Mazzucchi
Settore Civile e Ambientale - Settore Industriale - Settore Dell'Informazione
Ordine degli Ingegneri della Provincia di Bologna n° 4829
Direzione Lavori: Dott. Ing. Giuseppe Sembenelli Ordine degli Ingegneri della Provincia di Verona n° 1342
"GALLERIA DI BASE DEL BRENNERO - BRENNER BASISTUNNEL BBT SE"

Bearbeitung des Dokuments / Elaborazione del documento	Datum / Data	Name / Nome
Bearbeitet / Elaborato	14.01.2016	S. Danesi
Geprüft / Verificato	14.01.2016	G. Sembenelli
Freigegeben / Autorizzato	14.01.2016	N. Meistro
Gesehen BBT / Visto BBT_RUP		A. Lombardi
Massstab / Scala	1:200	

Projekt-kilometer / Chilometro progetto	von / da	54+015	Bau-kilometer / Chilometro opera	von / da	xx	Status Dokument / Stato documento							
	bis / a	56+100		bis / a	xx								
	bei / al			bei / al	xx								
Staat Stato	Los Lotto	Einheit Unità	Nummer Numero	Fachbereich Settore	Thema Tema	ID Numm. num. ID	Vertrag Contratto	Nummer Codice	Dok.art Tipo doc.	Rev. Rev.			
02	H71	AF	002	04	03	004.08	B0115	06507	3A9	01			

0.5 m²