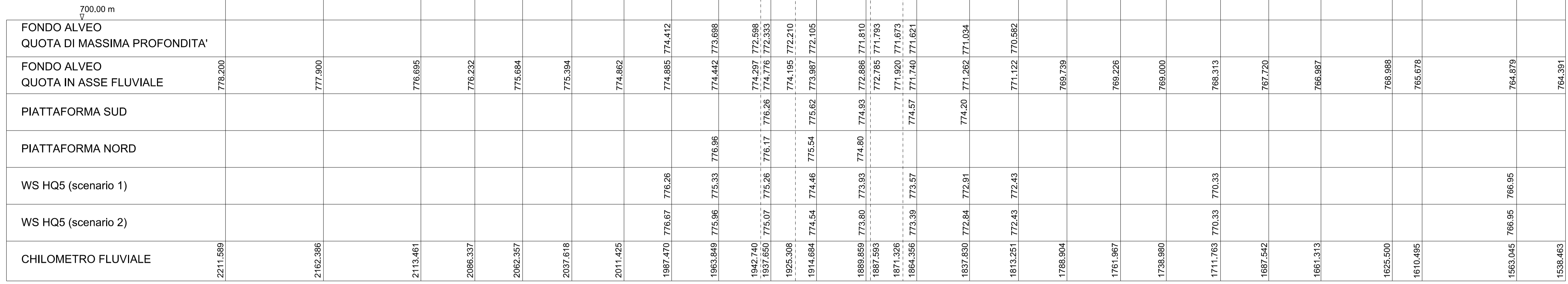


LEGENDA

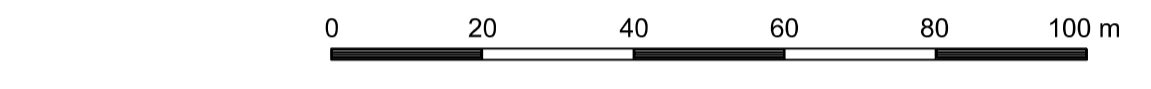
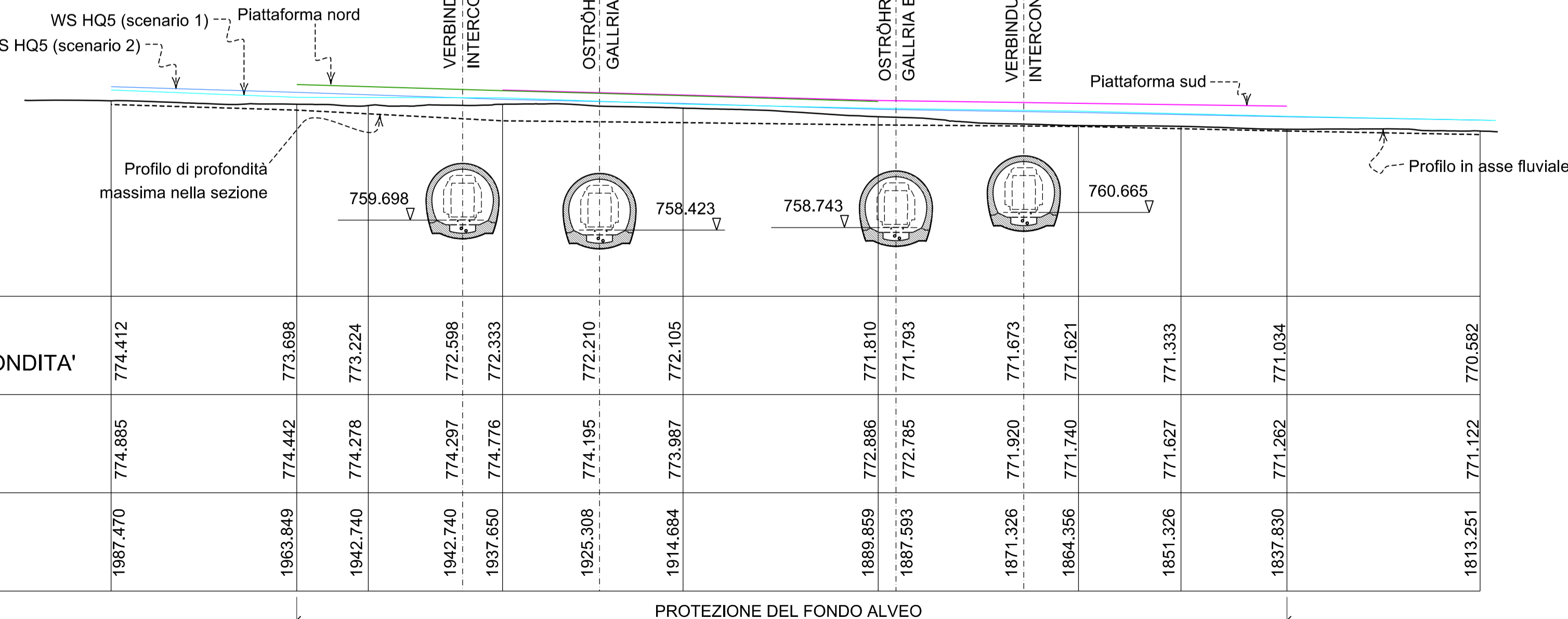
- Plattaforma nord
- Plattaforma sud
- WS HQ5 (scenario 1)
- WS HQ5 (scenario 2)

NOTE
 Per l'ubicazione del profilo vedi disegno
 02-H71-AF-002-04-03-004.01-B0115-02052-1A6

PROFILO A-A



	2211.589	2162.386	2113.461	2086.337	2062.357	2037.618	2011.425	1987.470	1963.849	1942.740	1937.650	1925.308	1914.684	1889.859	1887.593	1871.326	1864.356	1837.830	1813.251	1788.904	1761.987	1738.980	1687.542	1661.313	1625.500	1610.495	1563.045	1538.463			
FONDO ALVEO QUOTA DI MASSIMA PROFONDITA'		777.900	776.695	776.232	775.684	775.394	774.862	774.885 774.412	774.442 773.698	774.297 772.598	774.776 772.333	774.195 772.210	773.987 772.105	773.80 771.810	772.886 771.793	771.920 771.673	771.740 771.621	771.262 771.034	771.122 770.582						766.988	765.678	764.879	764.391			
FONDO ALVEO QUOTA IN ASSE FLUVIALE	776.200	777.900	776.695	776.232	775.684	775.394	774.862	774.885 774.412	774.442 773.698	774.297 772.598	774.776 772.333	774.195 772.210	773.987 772.105	773.80 771.810	772.886 771.793	771.920 771.673	771.740 771.621	771.262 771.034	771.122 770.582	769.739	769.226	769.000	768.313	767.720	766.988	765.678	764.879	764.391			
PIATTAFORMA SUD																															
PIATTAFORMA NORD																															
WS HQ5 (scenario 1)																															
WS HQ5 (scenario 2)																															
CHILOMETRO FLUVIALE	2211.589	2162.386	2113.461	2086.337	2062.357	2037.618	2011.425	1987.470	1963.849	1942.740	1937.650	1925.308	1914.684	1889.859	1887.593	1871.326	1864.356	1837.830	1813.251	1788.904	1761.987	1738.980	1687.542	1661.313	1625.500	1610.495	1563.045	1538.463			



Bearbeitungsstand
Stato di elaborazione

Revisione / Revisions	Änderungen / Modifiche	Verantwortlicher Änderung / Responsabile modifica	Datum / Data
00	Estersione / Prima Versione	M. Scarella	31.07.2015
01	Anmerkungen BBT / Osservazioni BBT	S. Danesi	30.11.2015
02	Anmerkungen BBT vom 15.12.2015 / Osservazioni BBT del 15.12.2015	S. Danesi	14.01.2016
03			
04			
05			

Ausbau Eisenbahnachse München-Verona
BRENNER BASISTUNNEL
 Ausführungsprojekt

Potenziamento asse ferroviario Monaco - Verona
GALLERIA DI BASE DEL BRENNERO
 Progetto esecutivo

Sub-Baulos Hauptbauwerke Eisackunterquerung
Sublotto di costruzione Opere Principali Sottoattraversamento Isarco

Fachbereich / Settore: 04 - Idraulica ed idrologia
 Thema / Tema: Protezione dalle piene dell'Isarco
 Dokumentenart / Tipo documento: Profilo longitudinale
 Titel / Titolo: Profilo asse fluviale Piattaforme Nord e Sud - Scenario 1 e 2

Authoring / Elaborazione: salini impreghilo, STRABAG, COLLIN
 Date / Data: 14.01.2016
 Checked / Verificato: G. Sembelloni
 Issued / Autorizzato: N. Meistro
 Scale / Scala: 1:1000, 1:500

Project / Progetto: 02 H71 AF 002
 Sheet / Foglio: 04
 Drawing Code / Codice Documento: 03 006.02
 Revision / Revisione: B0115 02055 0A7 02

