VENEZIA ⇦ | ⇨ TRIESTE

PROGETTO PRELIMINARE A4

PROVINCIA	PROVINCIA DI UDINE	PROVINCIA DI UDINE	PROVINCIA DI UDINE
COMUNE	COMUNE DI PALAZZOLO DELLO STELLA	COMUNE DI POCENA	COMUNE DI MUZZANA DEL TURGNANO
LIVELLETTE – DISTANZA (L), DIFF. DI QUOTA (h), PENDENZA (i)	1223.00 / 1.33 / 0.001087	1065.00 / -2.87 / -0.002695	2200.30 / 2.64 / 0.001200

PR = 18299.70	PR = 19364.70
QV = 14.87	QV = 12.00
DP = 0.004	DP = 0.004
R = -35000.00	R = 40000.00
T = 66.19	T = 77.89
F = 0.06	F = 0.08

VI13 VIADOTTO STELLA Sv= 1.533,00 m

CAMPATA L=62 ml a VIA INFERIORE Sv= 62,00 m

27 CAMPATE L=40 ml a SEZIONE MISTA VIA SUPERIORE Sv= 1.080,00 m

4 CAMPATE L=25 ml in C.A.P. Sv= 100,00 m

VI14 SCATOLARE A VIA SUPERIORE Sv= 3.254,37 m

POSTO DI MOVIMENTO MODULO = 750 M

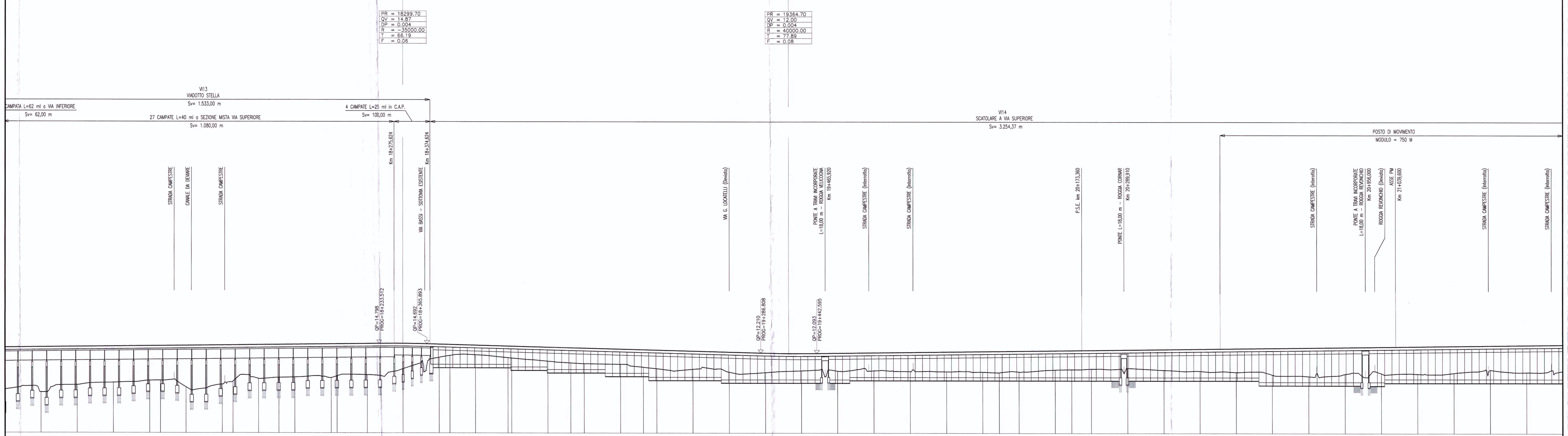

SCALA QUOTE 1:500
SCALA DISTANZE 1:5000

QT.RIF. -10,000 mt

PROGRESSIVE	NUMERO SEZIONI	QUOTE PROGETTO	QUOTE TERRENO
17+200.00	172	13.674	2.060
17+300.00	173	13.783	1.230
17+400.00	174	13.892	3.259
17+500.00	175	14.000	3.932
17+600.00	176	14.109	4.499
17+629.54		14.141	4.531
17+700.00	177	14.218	2.663
17+800.00	178	14.327	3.448
17+829.54		14.359	4.261
17+900.00	179	14.435	5.052
17+956.10		14.496	5.364
18+000.00	180	14.544	5.457
18+100.00	181	14.653	5.254
18+116.10		14.670	5.776
18+200.00	182	14.762	6.116
18+300.00	183	14.807	7.758
18+400.00	184	14.600	10.953
18+429.52		14.520	11.463
18+500.00	185	14.330	11.656
18+589.52		14.089	10.861
18+600.00	186	14.061	10.766
18+700.00	187	13.791	9.918
18+763.06		13.621	9.429
18+800.00	188	13.522	9.208
18+900.00	189	13.252	9.062
18+963.06		13.082	8.255
19+000.00	190	12.983	7.850
19+100.00	191	12.713	7.689
19+200.00	192	12.444	6.903
19+300.00	193	12.177	6.786
19+400.00	194	12.065	7.292
19+500.00	195	12.162	7.215
19+600.00	196	12.282	7.313
19+700.00	197	12.402	7.112
19+800.00	198	12.522	7.050
19+900.00	199	12.642	6.969
19+945.51		12.697	6.817
20+000.00	200	12.762	7.014
20+100.00	201	12.882	7.569
20+145.51		12.937	7.675
20+200.00	202	13.002	7.849
20+300.00	203	13.122	8.052
20+400.00	204	13.242	7.517
20+500.00	205	13.362	7.251
20+600.00	206	13.482	6.928
20+700.00	207	13.602	6.248
20+800.00	208	13.722	5.816
20+900.00	209	13.842	6.445
21+000.00	210	13.962	6.653
21+100.00	211	14.082	6.498
21+200.00	212	14.202	6.763
21+300.00	213	14.322	7.627
21+400.00	214	14.442	6.942
21+500.00	215	14.562	7.241

ETTOMETRICHE / DIST. PARZIALI: 100.00 100.00 100.00 100.00 29.54 100.00 29.54 56.10 100.00 16.10 100.00 100.00 29.52 89.52 100.00 63.06 100.00 63.06 100.00 100.00 100.00 100.00 100.00 100.00 100.00 100.00 45.51 100.00 45.51 100.00 100.00 100.00 100.00 100.00 100.00 100.00 100.00 100.00 100.00 100.00 100.00 100.00 100.00

ANDAMENTO PLANIMETRICO: R=-5500.00 L=674.60 | RP=200.00 | L Rett=126.55 | RP=160.00 | R=6500.00 L=313.43 | RP=160.00 | L Rett=173.54 | RP=200.00 | R=-5504.50 L=982.45 | RP=200.00 | L Rett=1857.53

SCHEMATICO DI LINEA

VELOCITA' DI PROGETTO: V= 250 km/h

RECINZIONI

DEMOLIZIONI

PIANTA CHIAVE

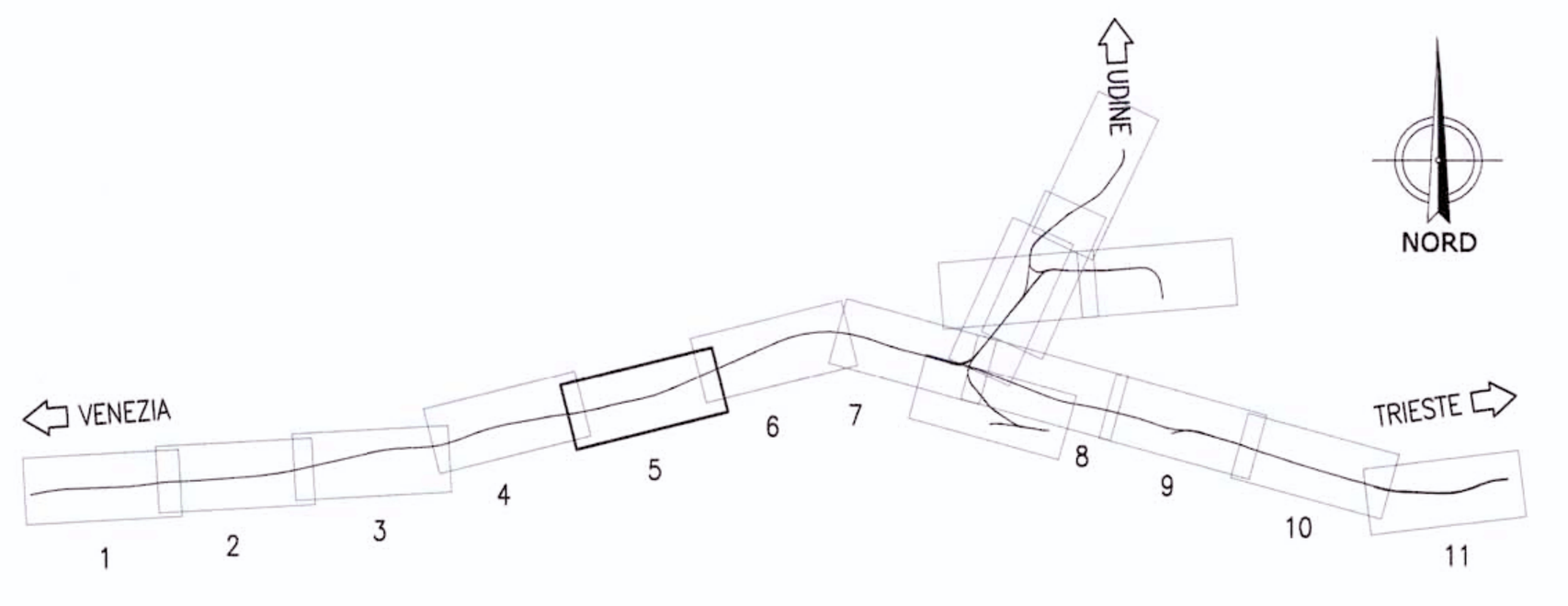

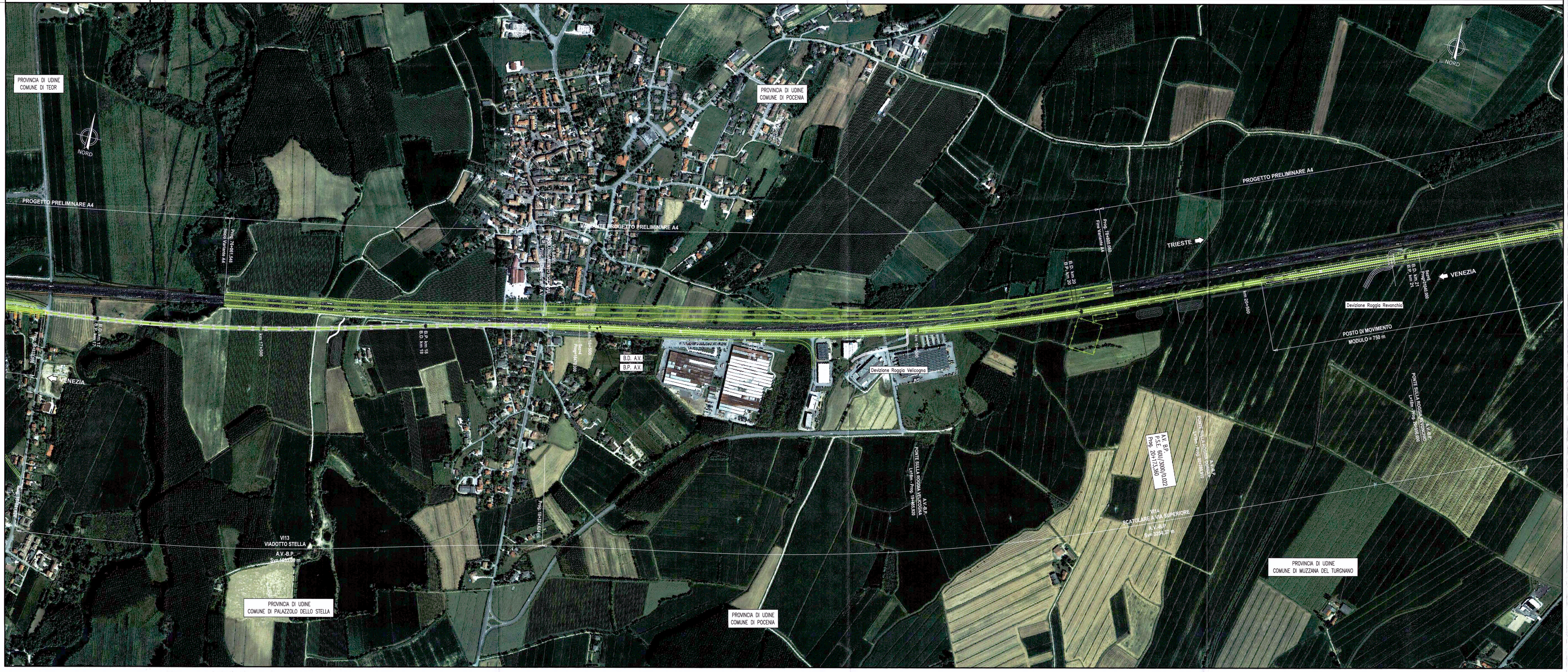

COMMITTENTE:

RFI RETE FERROVIARIA ITALIANA
GRUPPO FERROVIE DELLO STATO

PROGETTAZIONE:

ITALFERR
GRUPPO FERROVIE DELLO STATO

U.O.: PROGETTAZIONE LINEE, NODI E ARMAMENTO

PROGETTO PRELIMINARE

NUOVA LINEA AV/AC VENEZIA - TRIESTE
TRATTA PORTOGRUARO - RONCHI DEI LEGIONARI
Plano-Profilo su ortofotocarta Linea AV/AC BP
Tav. 5/11

SCALA: 1 : 5.000/500

COMMESSA	LOTTO	FASE	ENTE	TIPO DOC.	OPERA/DISCIPLINA	PROGR.	REV.
L346	00	R	13	L5	IF0001	005	A

Revis.	Descrizione	Redatto	Data	Verificato	Data	Approvato	Data	Autorizzato Data
A	Emissione esecutiva	G. Gallo	Novembre 2010	G.Ingrosso M.Fabbri	Novembre 2010	FOCHESATO	Novembre 2010	L.Bernardini Novembre 2010

File: L34600R13L5IF0001005A.dwg | n.Elab.: 56

Questo progetto è cofinanziato dalla Comunità Europea