

NUMERO SEZIONE	1	2	3	4	5	6	7	8	9	10
QUOTE PROGETTO	770,865	768,204	765,543	764,635	762,189	759,744	757,299	754,854	753,750	753,750
QUOTE TERRENO	770,062	772,162	798,294	820,151	842,088	840,732	833,863	822,879	818,279	808,062
ETTOMETRICHE	0+000,00				0+100,00				0+200,00	0+214,03
DIST. PARZIALI	25,00	25,00	25,00	25,00	25,00	25,00	25,00	25,00	14,03	
PROGRESSIVE	0+000,00	0+025,00	0+050,00	0+075,00	0+100,00	0+125,00	0+150,00	0+175,00	0+200,00	0+214,03

ANDAMENTO PLANIMETRICO: RETTA L=50,83 m; RETTA L=16,67 m; R=20,00 m L=38,37 m; R=28,00 m L=71,36 m; RETTA L=62,28 m; R=20,00 m L=21,70 m; RETTA L=16,82 m

LEGENDE DER TABELLEN / LEGENDA TABELLE

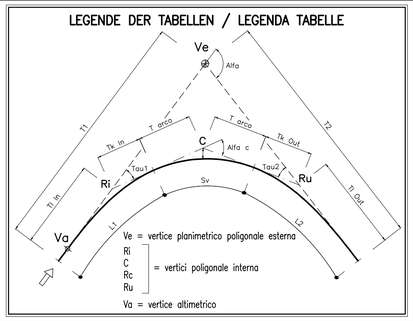

Legende Abkürzungen / Legenda abbreviazioni

BA	-	Bogenanfang / Inizio curva
BE	-	Bogenende / Fine curva
ÜA	-	Übergangsbogenanfang
ÜE	-	Übergangsbogenende
FRC	-	Fine raccordo clotoidico
ORC	-	Origine raccordo clotoidico
D	-	Überhöhung
H	-	Sopraelevazione
RC	-	Raccordo clotoidico
L	-	Länge Übergangsbogen
L	-	Lunghezza arco di raccordo
TS	-	Tangentenschnittpunkt
VA	-	Vertice altimetrico

ASSE "U" VERTICE U.1	
X	25037.907
Y	79776.555
Az in	219.372963

ASSE "U" VERTICE U.5	
X	25133.573
Y	79705.355
Az fin	44.924308

ASSE "U" VERTICE U.2			
X	25021.567	Ri X	0.000
Y	79724.527	Ri Y	0.000
T1	3.703	TL in	0.000
T2	3.703	TK in	0.000
Alfa	16.740239	L1	0.000
Az 1	219.372963	A1	0.000
Az 2	236.113202	DeltaR 1	0.000
		Tau 1	0.000000
C X	25021.567	Re X	0.000
C Y	79724.527	Re Y	0.000
R	28.000	TL out	0.000
Alfa e	16.740239	TK out	0.000
T arco	3.703	L2	0.000
Sv	7.363	A2	0.000
		DeltaR 2	0.000
		Tau 2	0.000000

ASSE "U" VERTICE U.3			
X	24995.296	Ri X	0.000
Y	79683.292	Ri Y	0.000
T1	28.515	TL in	0.000
T2	28.515	TK in	0.000
Alfa	122.121255	L1	0.000
Az 1	236.113202	A1	0.000
Az 2	113.991947	DeltaR 1	0.000
		Tau 1	0.000000
C X	24995.296	Re X	0.000
C Y	79683.292	Re Y	0.000
R	−20.000	TL out	0.000
Alfa e	122.121255	TK out	0.000
T arco	28.515	L2	0.000
Sv	38.366	A2	0.000
		DeltaR 2	0.000
		Tau 2	0.000000

ASSE "U" VERTICE U.4			
X	25095.670	Ri X	0.000
Y	79660.870	Ri Y	0.000
T1	12.055	TL in	0.000
T2	12.055	TK in	0.000
Alfa	69.067639	L1	0.000
Az 1	113.991947	A1	0.000
Az 2	44.924308	DeltaR 1	0.000
		Tau 1	0.000000
C X	25095.670	Re X	0.000
C Y	79660.870	Re Y	0.000
R	−20.000	TL out	0.000
Alfa e	69.067639	TK out	0.000
T arco	12.055	L2	0.000
Sv	21.698	A2	0.000
		DeltaR 2	0.000
		Tau 2	0.000000

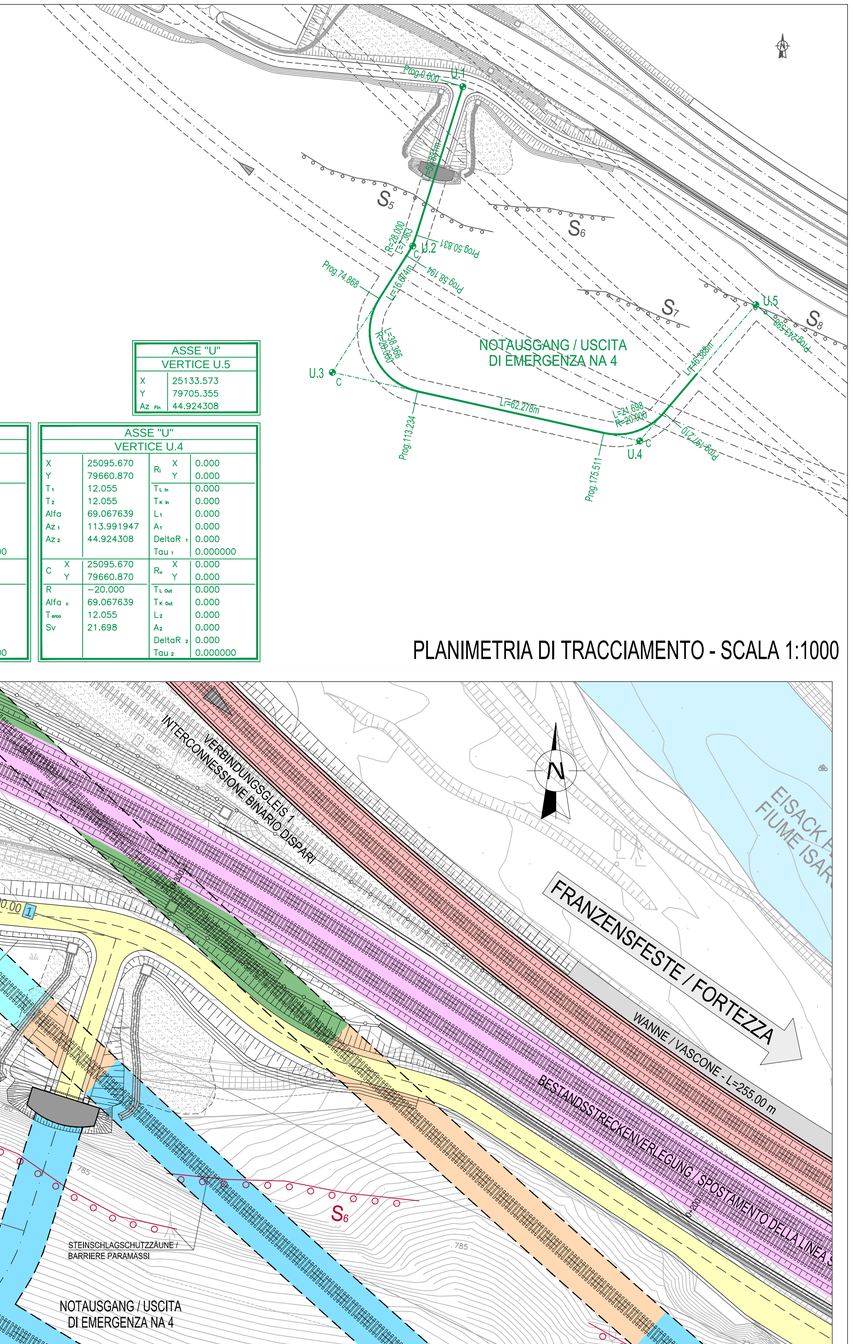

PLANIMETRIA DI TRACCIAMENTO - SCALA 1:1000

Maßstab / Scala 1 : 2.000

50m 0 100m 200m

Maßstab / Scala 1 : 200

5m 0 10m 20m

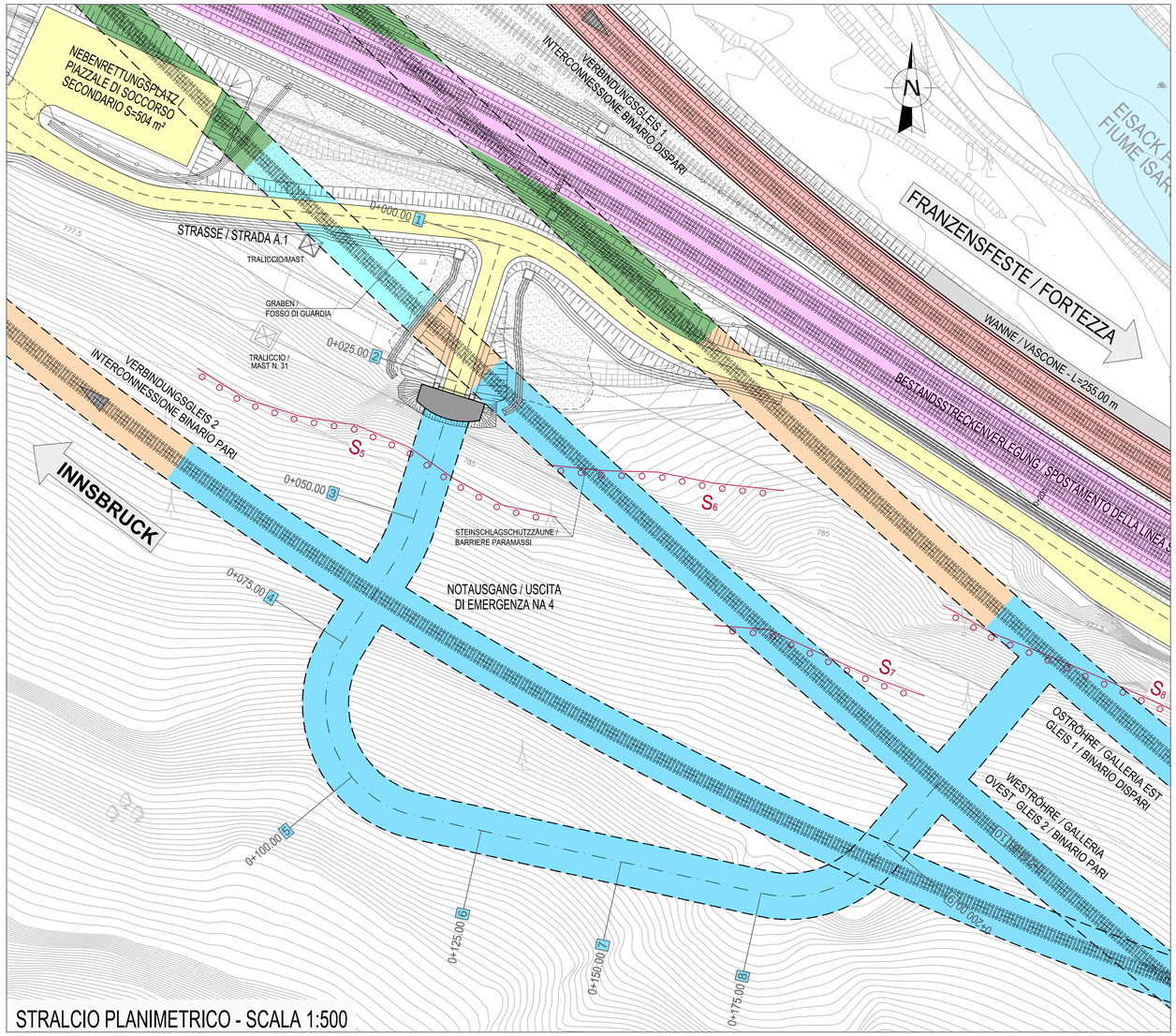

STRALCIO PLANIMETRICO - SCALA 1:500

Bearbeitungsstand
Stato di elaborazione

Revision Revisione	Änderungen Modifiche	Verantwortlicher Änderung Responsabile modifica	Datum Data
00	Erstversion / Prima Versione	M. Rasimelli	06.08.2015
01	Anmerkungen BBT vom 15.12.2015 / Osservazioni BBT del 15.12.2015	M. Rasimelli	14.01.2016
02			
03			
04			
05			

Mit Beteiligung der Europäischen Union aus dem Haushalt der Transeuropäischen Verkehrsnetze finanziertes Vorhaben
Opera finanziata con la partecipazione dell' Unione Europea attraverso il bilancio delle reti di transporto transeuropee

Ausbau Eisenbahnachse München-Verona

BRENNER BASISTUNNEL

Ausführungsprojekt

Potenziamento asse ferroviario Monaco - Verona

GALLERIA DI BASE DEL BRENNERO

Progetto esecutivo

Sub-Baulos Hauptbauwerke Eisackunterquerung
Sublotto di costruzione Opere Principali Sottoattraversamento Isarco

Fachbereich	Settore
05 - Streckenplanung	05 - Progettazione del tracciato
Thema	Tema
Haupttunnelsystem	Sistema della galleria principale
Dokumentenart	Tipo documento
Längsprofil	Profilo longitudinale
Titel	Titolo
Rettungsstollen NA4 Längsprofil und Trassierungslageplan	Profilo longitudinale e tracciamento cunicolo NA4

Ausführende Unternehmen / Imprese esecutrici: ISARCO
Beauftragte / Mandataria: salini impregilo
Auftraggeber / Mandante: STRABAG, COLLINI
Coordinamento progettazione / Coordinamento progettazione: rpa, GPingegneria, Rock Soil, Semmelrock
Ergänzung technimnische Leitung / Integrazione direzione tecnica: DINO BONADIES

Bearbeitung des Dokuments / Elaborazione del documento	Datum / Data	
Bearbeitet / Elaborato	14.01.2016	M. Rasimelli
Geprüft / Verificato	14.01.2016	D. Bonadies
Freigegeben / Autorizzato	14.01.2016	N. Meistro
Gesehen BBT / Visto BBT_RUP		A. Lombardi
Massstab / Scala	1 : 2.000 / 200	

GALLERIA DI BASE DEL BRENNERO - BRENNER BASISTUNNEL BBT SE

Projekt-kilometer / Chilometro progetto	von / da bis / a bei / al	Bau-kilometer / Chilometro opera	von / da bis / a bei / al	Status Dokument / Stato documento

Staat Stato	Los Lotto	Einheit Unità	Nummer Numero	Fachbereich Settore	Thema Tema	ID Numm. num. ID	Vertrag Contratto	Nummer Codice	Dok.art Tipo doc.	Rev. Rev.
02	H71	AF	002	05	02	005.00	B0115	00783	0A6	01

0.5 m²