1a FASE - Predisposizione piano di lavoro per la realizzazione dei perfori dei micropali verticali ed inclinati e domolizione parziale del muro spondale esistente.

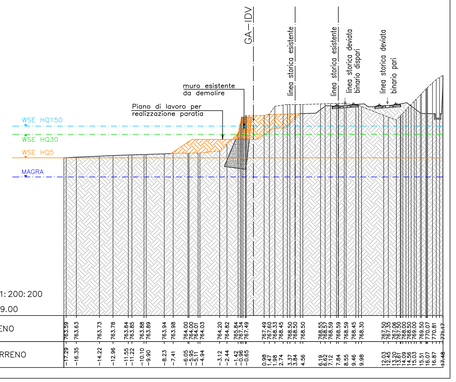

2a FASE - Realizzazione perfori e posa in opera dei micropali verticali ed inclinati.

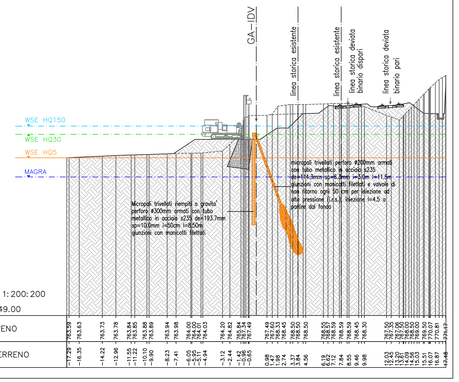

3a FASE - Realizzazione Trave di coronamento.



4a FASE - Scavo fino a piano di posa muro spondale di progetto previa demolizione finale del muro spondale esistente.

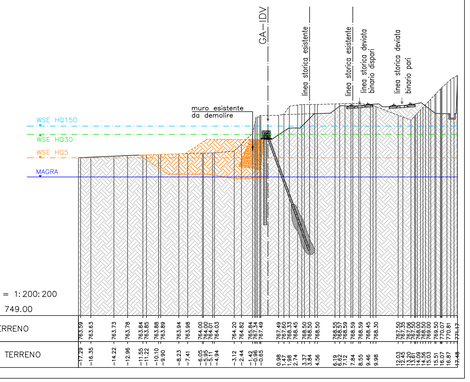

5a FASE - Realizzazione palo antierosione sotto muro spondale di progetto.

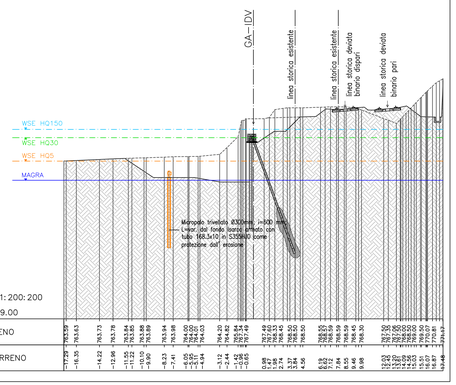

6a FASE - Realizzazione muro spondale di progetto.

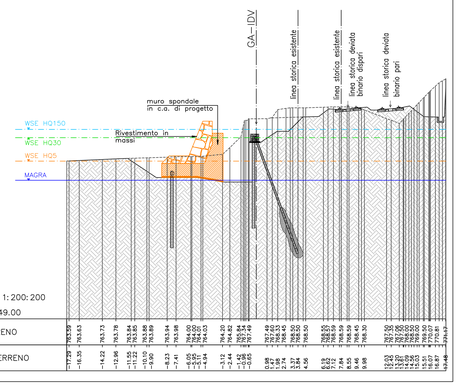

7a FASE - Sistemazione finale a valle del muro spondale di progetto e riempimento fino a quota intradosso trave di coronamento per demolizione della stessa.



8a FASE - Sistemazione finale.

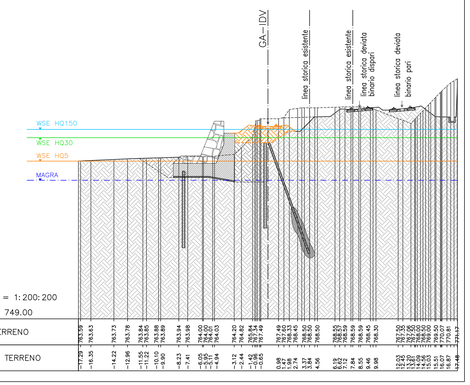

Legenda

- Opere da realizzare
- Opere realizzate
- WSE HQ150 — Livello della piena con tempo di ritorno 150 anni
- WSE HQ30 — Livello della piena con tempo di ritorno 30 anni
- WSE HQ5 — Livello della piena con tempo di ritorno 5 anni
- MAGRA — Livello della piena Q = 10 mc/s
- Livello idrico di riferimento nella fase
- Livello idrico non rilevante nella fase

N.B.: LA PARATIA DI MICROPALI A CAVALLETTO POSTA A MONTE DEL MURO SPONDALE E' UN'OPERA A CARATTERE PROVVISORIO, CHE ESPLICA LA FUNZIONE DI PRESIDIO UNICAMENTE DURANTE LA COSTRUZIONE DEL MURO. ESSA E' DA CONSIDERARSI NON ATTIVA NELLA CONFIGURAZIONE DEFINITIVA DELL'INTERVENTO.

N.B.: IN TUTTE LE FASI LA LINEA STORICA ESISTENTE È GIÀ STATA DISMESSA

Zugehörige Pläne / Elaborati grafici attinenti:

02–H71–AF–002–06–02–024.00–B0115–00540–RT2
02–H71–AF–002–06–02–120.00–B0115–00267–1A9
02–H71–AF–002–06–02–191.01–B0115–00277–3Z0
02–H71–AF–002–06–02–222.01–B0115–00747–3B1
02–H71–AF–002–06–02–222.02–B0115–00748–3B1
02–H71–AF–002–06–02–222.03–B0115–00749–3B1
02–H71–AF–002–06–02–270.02–B0115–00751–3A9
02–H71–AF–002–06–02–340.01–B0115–00281–7Z0
02–H71–AF–002–06–02–341.01–B0115–00283–2B1
02–H71–AF–002–06–02–346.00–B0115–00287–3B2

Bearbeitungsstand
Stato di elaborazione

Revision Revisione	Änderungen Modifiche	Verantwortlicher Änderung Responsabile modifica	Datum Data
00	Erstversion / Prima Versione	E. Coluzzi	06.08.2015
01	Anmerkungen BBT / Osservazioni BBT	E. Coluzzi	23.11.2015
02	Anmerkungen BBT vom 15.12.2015 / Osservazioni BBT del 15.12.2015	E. Coluzzi	14.01.2016
03			
04			
05			

Mit Beteiligung der Europäischen Union aus dem Haushalt der Transeuropäischen Verkehrsnetze finanzierte Vorhaben
Opera finanziata con la partecipazione dell' Unione Europea attraverso il bilancio delle reti di trasporto transeuropee

Ausbau Eisenbahnachse München-Verona

BRENNER BASISTUNNEL

Ausführungsprojekt

Potenziamento asse ferroviario Monaco - Verona

GALLERIA DI BASE DEL BRENNERO

Progetto esecutivo

Sub-Baulos Hauptbauwerke Eisackunterquerung
Sublotto di costruzione Opere Principali Sottoattraversamento Isarco

Fachbereich	Settore
06 - Bauwerksplanung	06 - Progettazione delle opere
Thema	Tema
Offene Bauweise	Galleria artificiale
Dokumentenart	Tipo documento
Querschnitt / Regelprofil	Sezione trasversale / Sezione Tipo
Titel	Titolo
Verbindungstunnel Gleis 1 km 2+525-2+660 Aushub und Bauphasen der Ufermauer-Regelschnitt 4A	Galleria di inter. binario dispari km 2+525-2+660 Fasi scavo e costruzione muro spondale Sez. Tipo 4A

Auftraggeber / Committente: BBT SE
Bauherr / Committente: BBT SE
Planung / Progettazione: ARGE Brenner Basistunnel
Bauüberwachung / Direzione Lavori: ARGE Brenner Basistunnel
Ausführende Unternehmen / Imprese esecutrici: ISARCO; salini impregilo; STRABAG; COLLINE
Beauftragte / Mandataria: rpa
Auftraggeber / Mandanti: rpa; GPingegneria; rock soil; SEMBENELLI
Bearbeitung des Dokuments / Elaborazione del documento: rpa
Bearbeitet / Elaborato: COLLINE
Geprüft / Verificato: D. Bonadies
Freigegeben / Autorizzato: N. Mestriner
Gesehen BBT / Visto BBT_RUP: A. Lombardi
Datum / Data: 14.01.2016
Sezione A
n° A329
ORDINE DEGLI INGEGNERI PROV. MILANO
DOTTORE INGEGNERE
DINO BONADIES
Settore Civile e Ambientale
Sez. A n° 4329
Ordine degli Ingegneri della Provincia di Milano
Firma digitale ai sensi del D.Lgs. 82/2005 e successive modifiche ed integrazioni
GALLERIA DI BASE DEL BRENNERO - BRENNER BASISTUNNEL BBT SE

Masstab / Scala: 1 : 200
Status Dokument / Stato documento

Projekt-kilometer / Chilometro progetto: von / da; bis / a; bei / al
Bau-kilometer / Chilometro opera: von / da; bis / a; bei / al

Baut Stan	Los Lotto	Einheit Unità	Nummer Numero	Fachbereich Settore	Thema Tema	ID Nummer num. ID	Verteilg Contratto	Nummer Codice	Dok.art Tipo doc.	Rev. Rev.
02	H71	AF	002	06	02	270.02	B0115	00751	3A9	02

0.7 m²