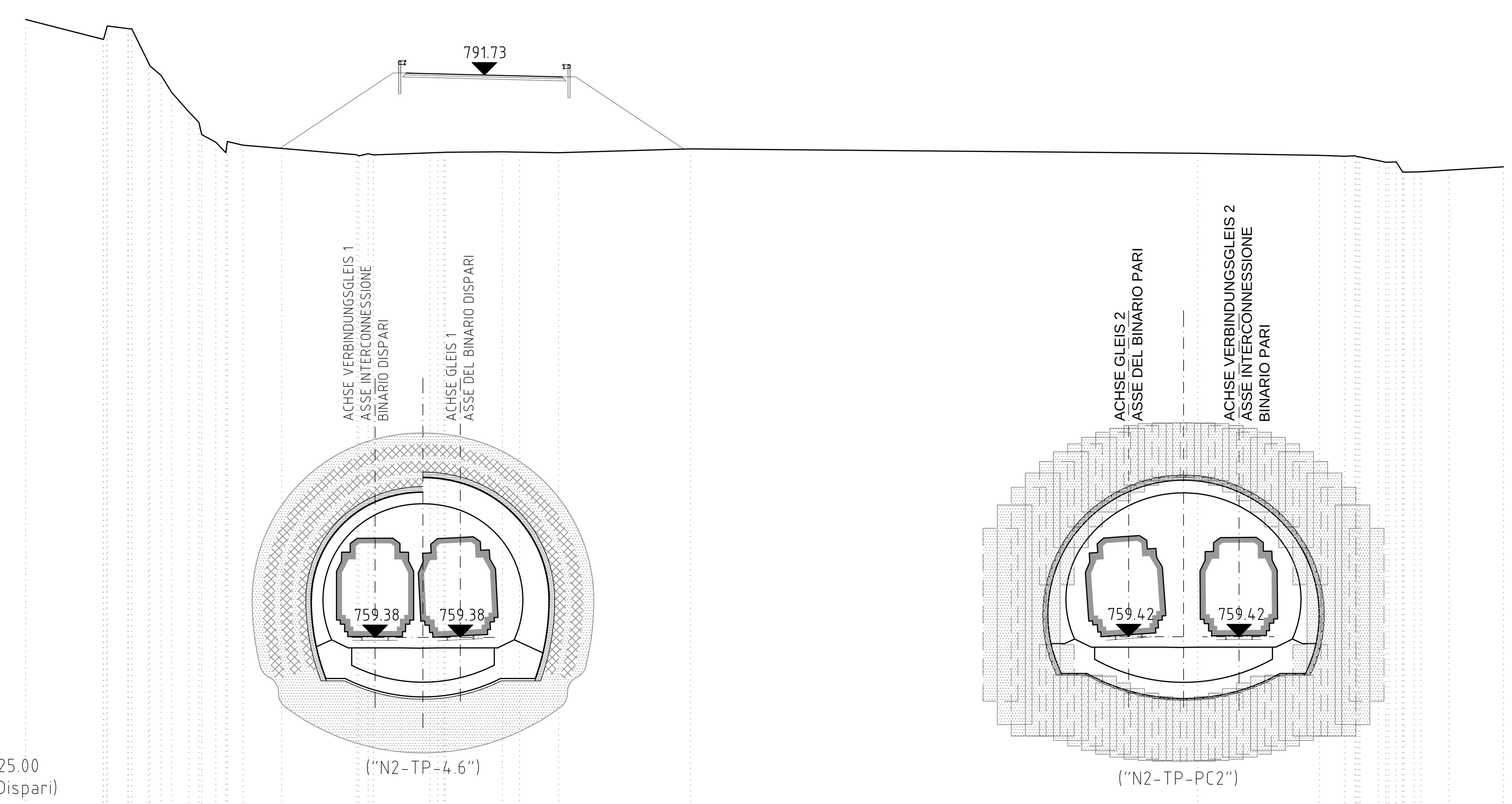

SEZIONE N° 22
PROGRESSIVA 54+425.00
(rif. Binario di base Dispari)

PROGRESSIVA 54+453.25
(rif. Binario di base Pari)

SCALA = 1:200:200

Q.R. = 740.00 m

QUOTE PROGETTO / PROJEKTHÖHEN	759.381 759.381 759.424 759.424
Q. TERRENO / GELÄNDEH.	793.78 794.55 794.39 794.38 792.43 792.25 791.69 790.74 789.61 789.00 788.30 787.86 787.90 787.69 787.50 787.13 787.20 787.13 787.25 787.28 787.28 787.31 787.29 787.25 787.47 787.23 787.11 787.05 787.08 787.01 786.80 786.71 786.16 786.15 786.17 786.16 786.26 786.45
DIST. PROGETTO / TEILSTR. PROJEKT	-0.00 38.44
DIST. TERRENO / TEILSTR. GELÄNDE	-20.54 -20.31 -19.13 -18.90 -17.95 -17.86 -17.20 -16.61 -15.62 -15.02 -14.88 -14.07 -13.79 -13.40 -12.50 -10.28 -5.96 -5.30 -4.99 -1.74 -0.96 -0.88 2.42 3.41 5.65 13.24 42.41 49.42 50.88 51.47 51.74 52.81 53.41 54.19 54.78 54.87 55.24 56.87 60.00

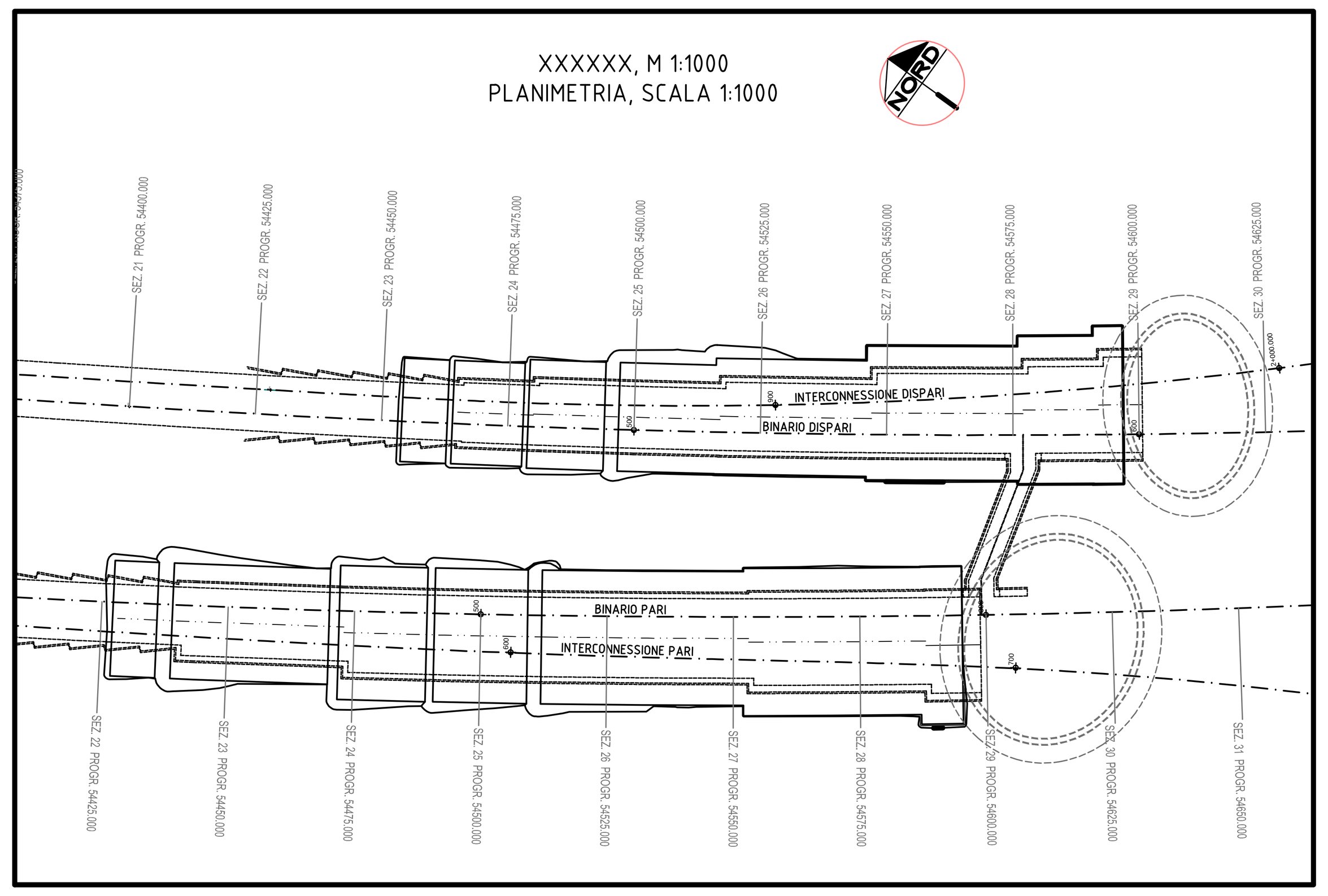

Bearbeitungsstand
Stato di elaborazione

Revision / Revisione	Änderungen / Modifiche	Verantwortlicher Änderung / Responsabile modifica	Datum / Data
00	Erstversion / Prima Versione	L. Bellardo	31.07.2015
01	Revisione maglia consolidamenti	L. Bellardo	06.08.2015
02	xxxxxxxxxxxxxxxxxxx / Revisione per istruttoria	L. Bellardo	23.11.2015
03			
04			
05			

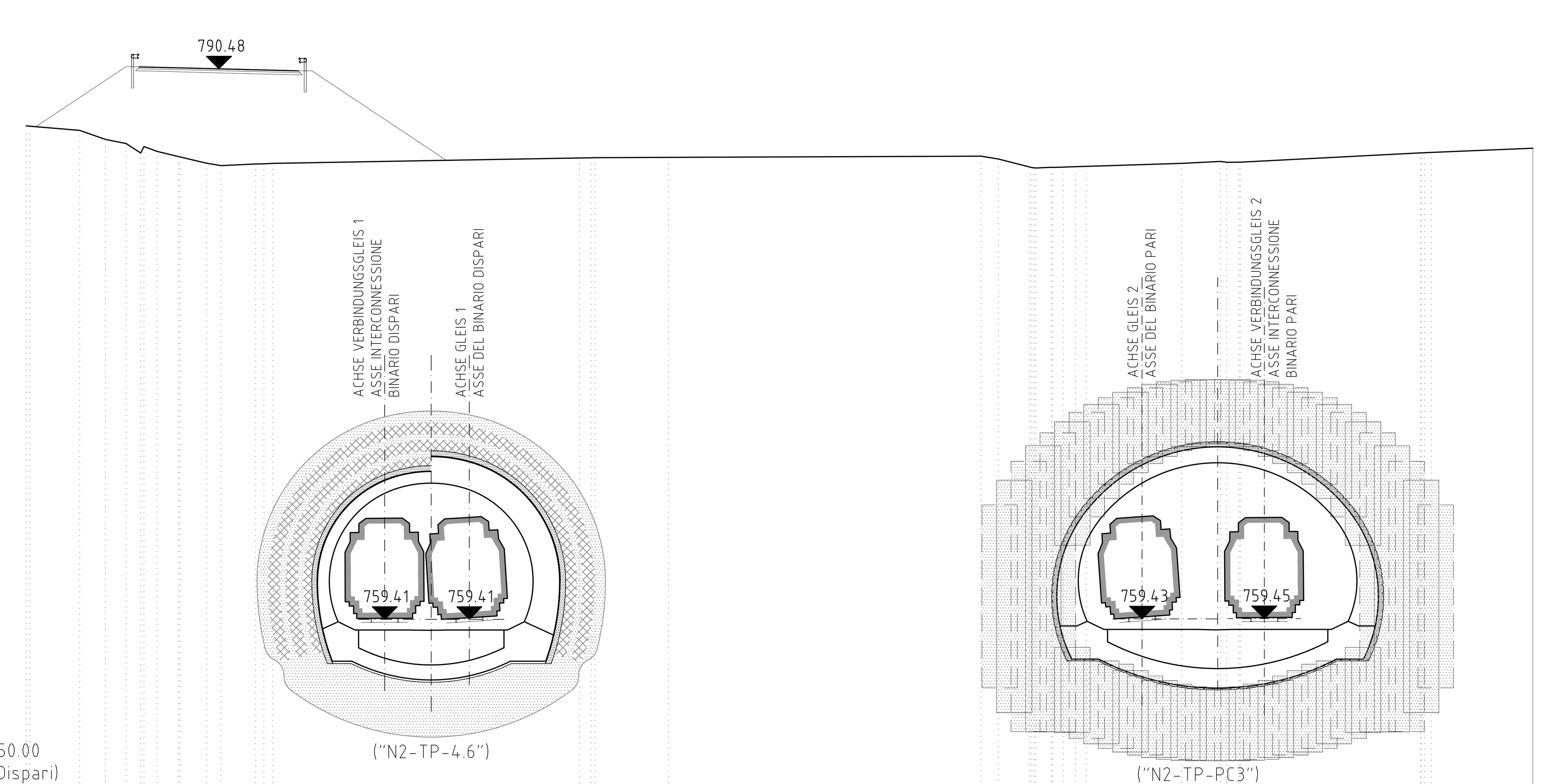

SEZIONE N° 23
PROGRESSIVA 54+450.00
(rif. Binario di base Dispari)

PROGRESSIVA 54+478.55
(rif. Binario di base Pari)

SCALA = 1:200:200

Q.R. = 740.00 m

QUOTE PROGETTO / PROJEKTHÖHEN	759.406 759.406 759.433 759.450
Q. TERRENO / GELÄNDEH.	787.24 787.00 786.50 786.26 785.72 786.09 785.82 785.52 785.51 785.15 785.02 785.10 785.12 785.14 785.44 785.46 785.46 785.48 785.55 785.39 784.94 784.88 784.92 784.91 784.93 784.95 784.97 785.14 785.25 785.20 785.21 785.21 785.74 785.76 786.00
DIST. PROGETTO / TEILSTR. PROJEKT	0.00 37.95
DIST. TERRENO / TEILSTR. GELÄNDE	-24.80 -21.99 -20.53 -19.36 -18.54 -18.36 -17.62 -16.40 -16.33 -14.82 -14.01 -12.06 -11.60 -11.09 6.21 6.87 7.09 11.24 28.86 29.85 31.60 31.95 32.85 32.92 33.52 34.19 34.80 40.18 42.38 42.72 43.42 43.49 53.66 54.26 60.00

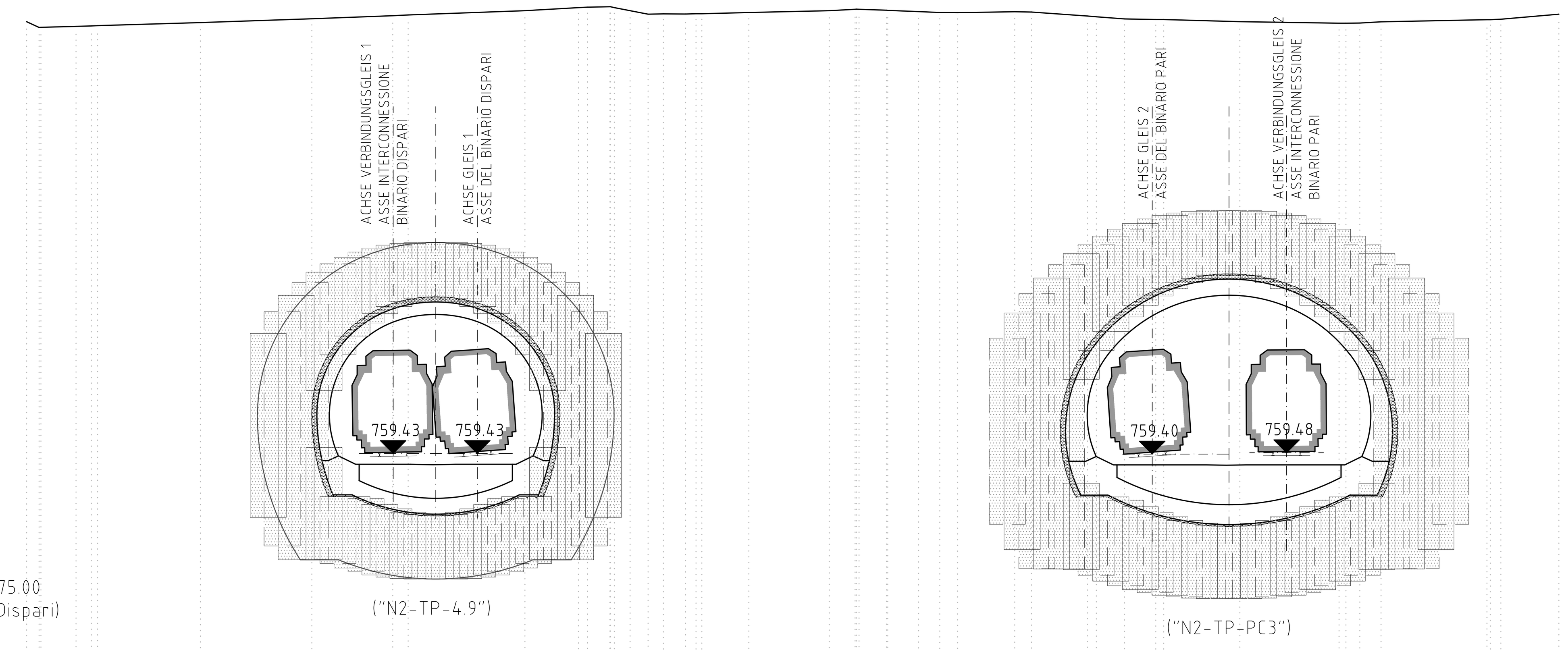

SEZIONE N° 24
PROGRESSIVA 54+475.00
(rif. Binario di base Dispari)

PROGRESSIVA 54+503.90
(rif. Binario di base Pari)

SCALA = 1:200:200

Q.R. = 740.00 m

QUOTE PROGETTO / PROJEKTHÖHEN	759.431 759.431 759.396 759.476
Q. TERRENO / GELÄNDEH.	783.07 783.07 783.12 783.15 783.16 783.33 783.55 783.72 783.76 784.00 784.17 784.19 784.21 784.17 784.00 783.81 783.82 783.81 783.82 783.83 783.90 784.00 784.08 784.07 784.02 784.02 783.94 783.90 783.89 783.94 783.93 783.70 783.66 783.54 783.51 783.50 783.39 783.30 783.31 783.31 783.38 783.50 783.50 783.52 783.80
DIST. PROGETTO / TEILSTR. PROJEKT	-0.00 37.44
DIST. TERRENO / TEILSTR. GELÄNDE	-24.30 -24.21 -22.26 -21.42 -21.07 -15.36 -9.18 -4.69 -3.84 2.64 5.61 6.11 7.36 7.61 8.47 9.47 10.32 11.55 12.13 12.45 15.06 19.53 20.96 21.18 22.71 22.77 24.48 25.66 26.65 29.81 30.74 33.84 34.34 35.90 37.64 38.07 42.30 47.80 48.39 48.96 50.14 56.01 56.19 56.78 60.00

Mit Beteiligung der Europäischen Union aus dem Haushalt der Transeuropäischen Verkehrsnetze finanziertes Vorhaben
Opera finanziata con la partecipazione dell' Unione Europea attraverso il bilancio delle reti di trasporto transeuropee

BBT Galleria di Base del Brennero / Brenner Basistunnel BBT SE

Ausbau Eisenbahnachse München-Verona
BRENNER BASISTUNNEL
Ausführungsprojekt

Potenziamento asse ferroviario Monaco - Verona
GALLERIA DI BASE DEL BRENNERO
Progetto esecutivo

Sub-Baulos Hauptbauwerke Eisackunterquerung
Subotto di costruzione Opere Principali Sottoattraversamento Isarco

Fachbereich	Settore
06 - Bauwerksplanung	06 - Progettazione delle opere
Thema	Tema
03 - Bergmännische Tunnel mit Einbau von Absicherungen ab GOK nördlich des Eisack	03 - GN con cons. da p.c. a Nord dell'Isarco
Dokumentenart	Tipo documento
Repräsentative Schnitte - Blatt 1	Sezioni rappresentative - tav.1
Titel	Titolo

Ausführende Unternehmen / Imprese esecutrici: ISARCO
Beauftragte / Mandataria: salini impregilo
Auftraggeber / Mandanti: STRABAG, COLLINI LAVORI S.p.A.
Coordinamento progettazione: rpa
Auftraggeber / Mandataria: rpa, GPingegneria GESTIONE PROGETTI INGEGNERIA srl
Progettisti: ROCKSOIL S.p.A., SEMBENELLI CONSULTING
Ergänzung fachmännische Dienstleistungen / Integrazione prestazioni specialistiche: Dott. Ing. Dino Bonadies
ORDINE DEGLI INGEGNERI DELLA PROVINCIA DI PERUGIA — DOTTORE INGEGNERE DINO BONADIES — SETTORE CIVILE E AMBIENTALE, SETTORE INDUSTRIALE, SETTORE DELL'INFORMAZIONE
GALLERIA DI BASE DEL BRENNERO - BRENNER BASISTUNNEL BBT SE

	Datum / Data	Name / Nome
Bearbeitung des Dokuments / Elaborazione del documento	ROCKSOIL S.p.A.	Giovanna Cassani — ORDINE INGEGNERI DI MILANO n. 20997
Bearbeitet / Elaborato	23.11.2015	M. Gatti
Geprüft / Verificato	23.11.2015	G. Cassani
Freigegeben / Autorizzato	23.11.2015	N. Meistro
Gesehen BBT / Visto BBT_RUP		A. Lombardi
Massstab / Scala	1 : 200	

Projekt-kilometer / Chilometro progetto	von / da 54+015	bis / a 56+100	Bau-kilometer / Chilometro opera	von / da 54+015	bis / a 56+100	Status Dokument / Stato documento

02 H71 AF 002 06 03 056.01 B0115 01026 3B1 02

1.0 m²

FATTORE DI PLOTTAGGIO : 1:1 FILE STAMPA : BBT-100%.ctb

026.69 / 15262003.dwg 28.12.15 — REV.03 MS