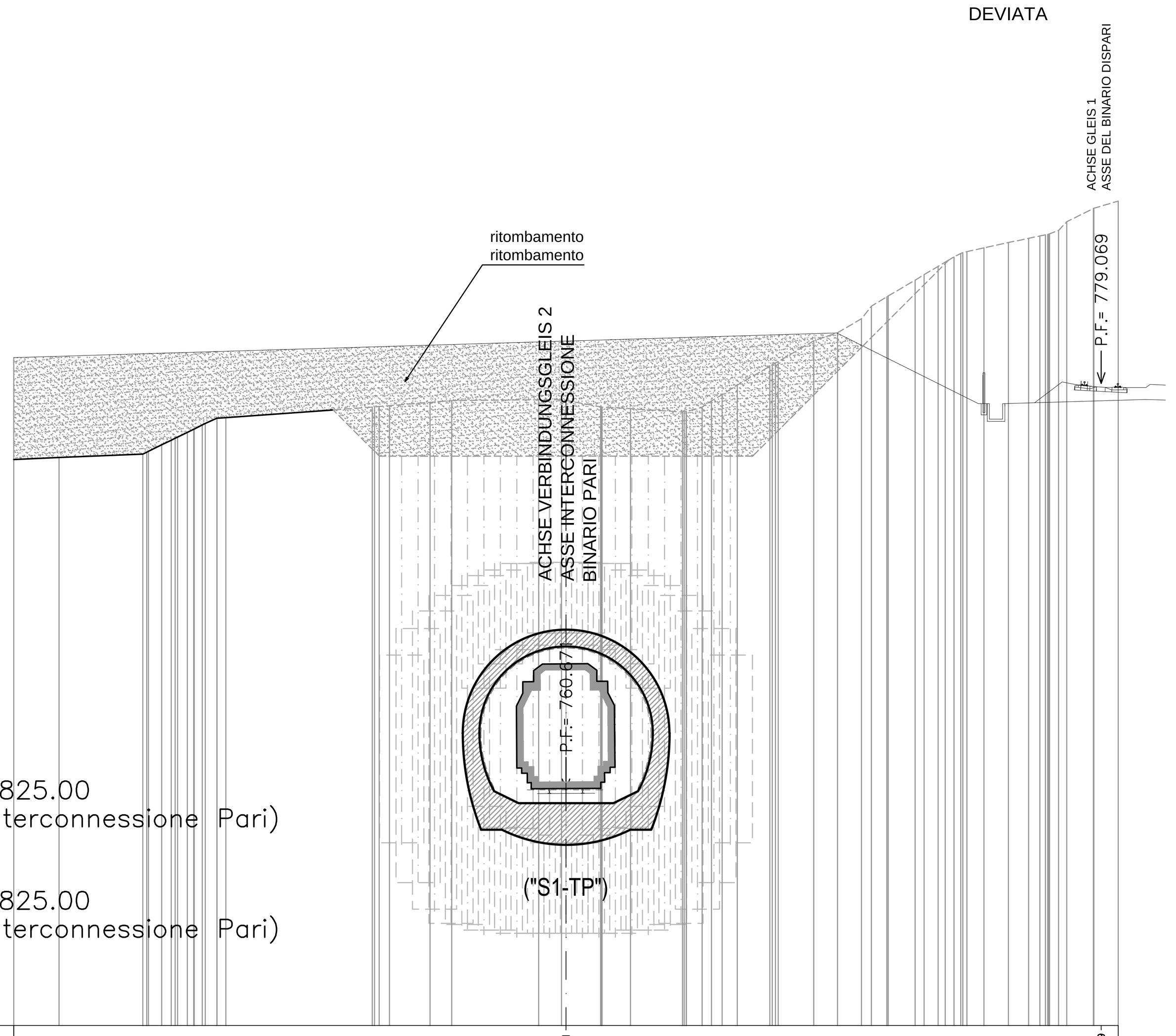

SEZIONE N° 34
PROGRESSIVA 1+825.00
(rif. Binario di Interconnessione Pari)

SEZIONE N° 34
PROGRESSIVA 1+825.00
(rif. Binario di Interconnessione Pari)

SCALA/SCALA=1:200:200

Q.R. = 740.00 m

QUOTE PROGETTO / PROJEKTHÖHEN	760.671 779.069
Q. TERRENO / GELÄNDEH.	775.63 775.72 775.88 776.00 776.29 776.59 776.86 777.19 777.50 777.53 778.00 778.03 778.07 778.22 778.30 778.33 778.34 778.01 778.00 777.93 777.78 777.79 778.00 778.29 778.56 779.00 779.84 780.06 781.00 781.37 782.00 782.56 783.00 783.03 783.75 784.00 784.37 784.57 784.96 785.04 785.22 785.45 785.64 785.80 786.00 786.39 787.00 787.00 787.33
DIST. PROGETTO / TEILSTR. PROJEKT	-2.90 -2.86 -0.00 2.90
DIST. TERRENO / TEILSTR. GELÄNDE	-25.00 -22.95 -19.16 -18.91 -18.30 -17.69 -17.15 -16.47 -15.81 -15.40 -8.77 -8.46 -7.99 -6.16 -5.17 -1.24 -0.21 1.57 1.63 2.92 5.27 5.45 6.16 6.59 7.07 7.75 9.22 9.61 11.21 12.29 13.38 13.82 14.53 14.58 15.81 16.21 16.85 17.17 17.87 18.15 18.92 20.03 20.95 21.71 22.30 22.67 23.88 23.90 25.00

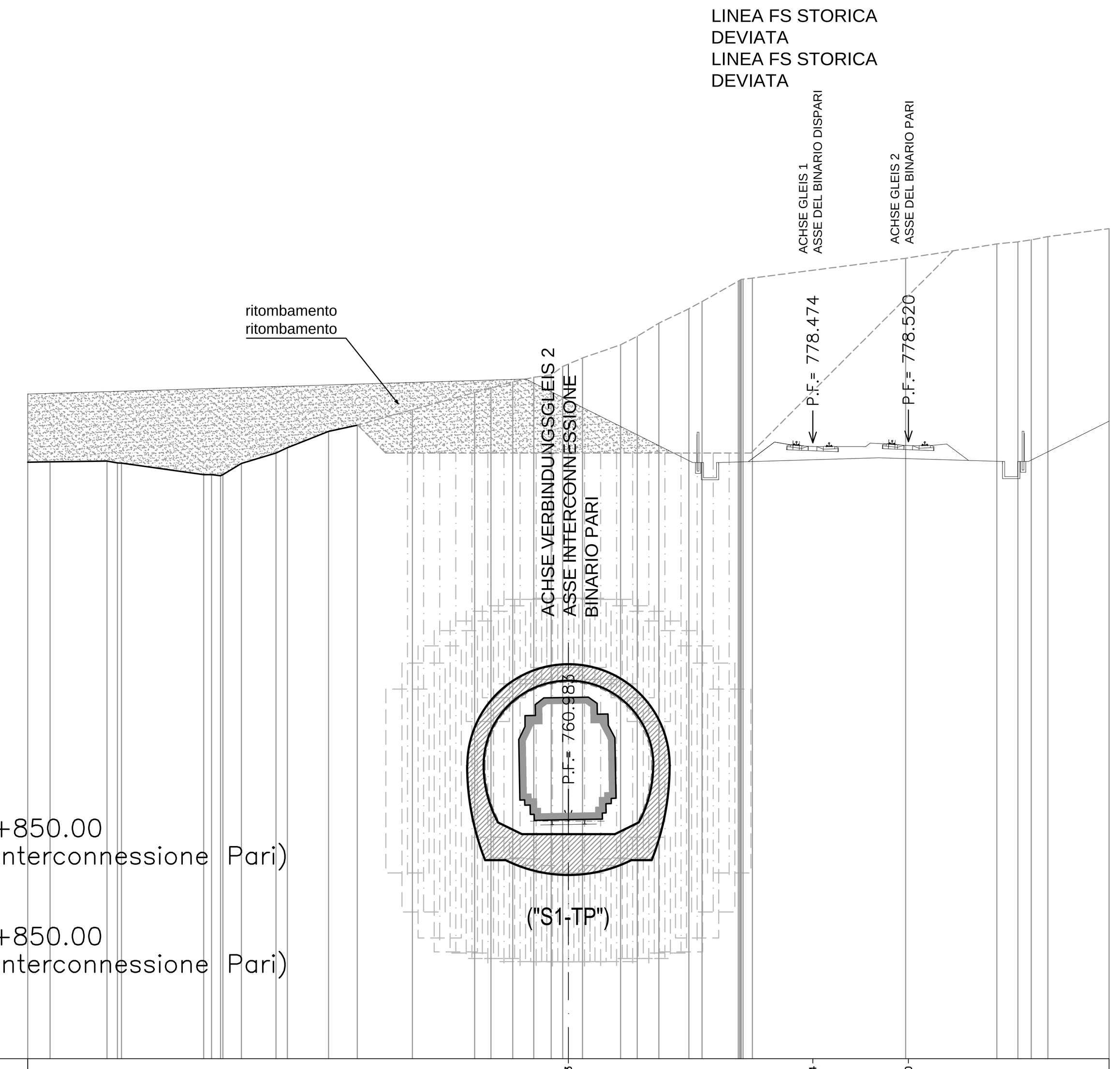

SEZIONE N° 35
PROGRESSIVA 1+850.00
(rif. Binario di Interconnessione Pari)

SEZIONE N° 35
PROGRESSIVA 1+850.00
(rif. Binario di Interconnessione Pari)

SCALA/SCALA=1:200:200

Q.R. = 740.00 m

QUOTE PROGETTO / PROJEKTHÖHEN	760.983 778.474 778.520
Q. TERRENO / GELÄNDEH.	777.57 777.59 777.63 777.53 777.00 777.00 777.00 777.51 778.00 778.25 779.00 779.29 780.00 780.80 781.00 781.29 781.50 781.61 782.00 782.39 783.00 783.39 784.00 784.67 785.00 785.94 786.03 786.08 787.00 787.66 787.76 787.85 788.00 788.37
DIST. PROGETTO / TEILSTR. PROJEKT	-2.90 -2.84 -0.00 2.90 2.94
DIST. TERRENO / TEILSTR. GELÄNDE	-25.00 -23.97 -21.33 -20.67 -16.86 -16.50 -15.97 -15.12 -13.51 -12.99 -11.09 -9.76 -7.21 -4.33 -3.58 -2.57 -1.60 -0.79 -0.26 0.65 2.42 3.18 4.18 5.58 6.18 7.86 8.08 8.51 15.60 19.81 20.79 21.40 22.17 25.00

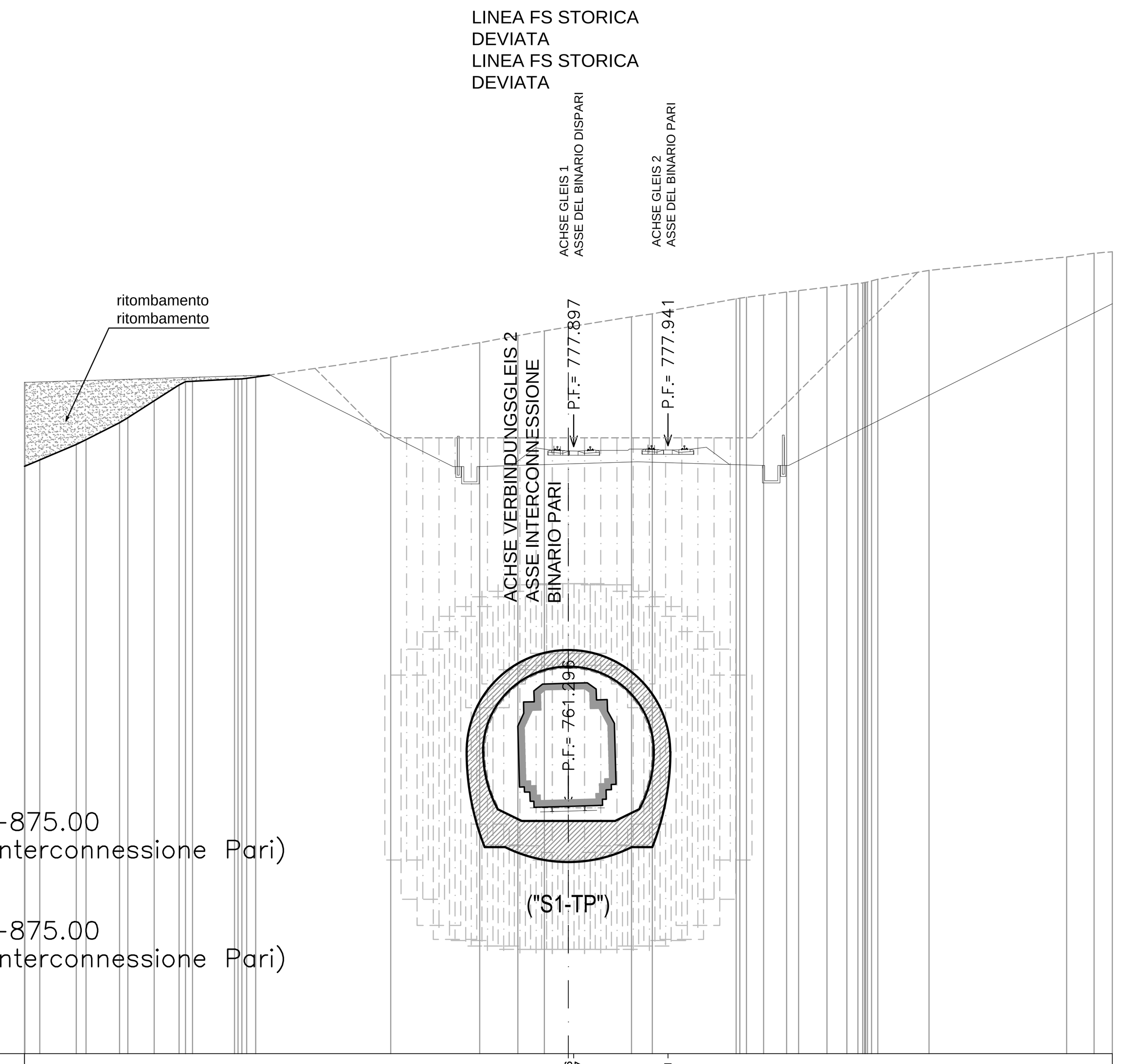

SEZIONE N° 36
PROGRESSIVA 1+875.00
(rif. Binario di Interconnessione Pari)

SEZIONE N° 36
PROGRESSIVA 1+875.00
(rif. Binario di Interconnessione Pari)

SCALA/SCALA=1:200:200

Q.R. = 740.00 m

QUOTE PROGETTO / PROJEKTHÖHEN	761.296 777.897 777.941
Q. TERRENO / GELÄNDEH.	777.00 777.28 778.00 778.22 779.00 779.23 780.00 780.73 780.90 781.00 781.04 781.10 782.00 782.68 783.00 783.21 783.87 784.00 784.69 784.76 784.87 785.00 785.07 785.22 785.33 785.42 785.51 785.59 786.00 786.62 786.78 786.86
DIST. PROGETTO / TEILSTR. PROJEKT	-2.90 -2.83 0.00 2.90 2.98
DIST. TERRENO / TEILSTR. GELÄNDE	-25.00 -24.30 -22.62 -22.17 -20.63 -20.24 -19.04 -17.90 -17.27 -15.34 -14.79 -14.37 -8.16 -4.07 -2.32 -1.11 2.90 3.86 7.71 8.18 8.97 10.03 10.58 11.89 12.80 13.53 13.93 14.22 16.58 22.90 24.16 25.00

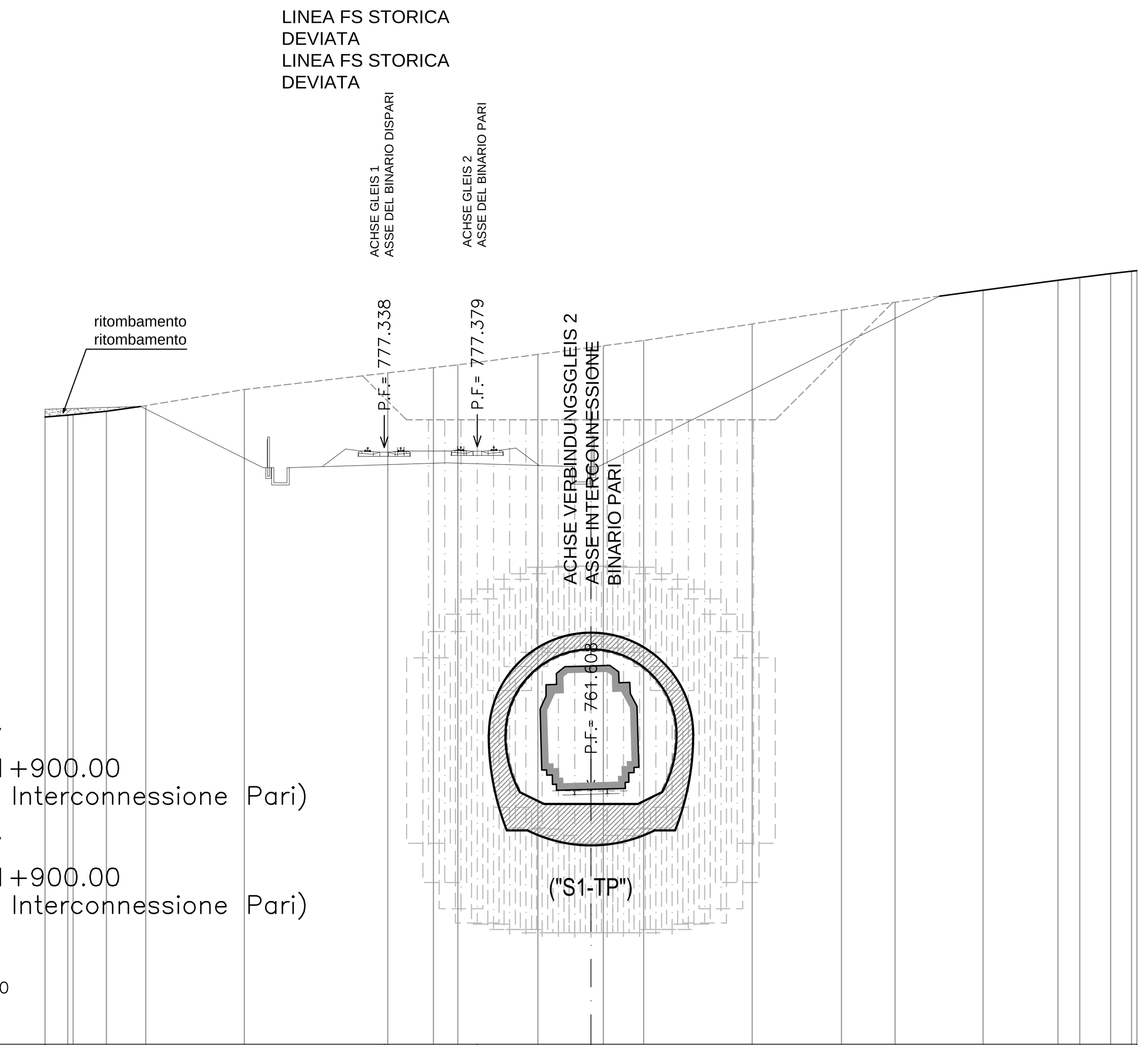

SEZIONE N° 37
PROGRESSIVA 1+900.00
(rif. Binario di Interconnessione Pari)

SEZIONE N° 37
PROGRESSIVA 1+900.00
(rif. Binario di Interconnessione Pari)

SCALA/SCALA=1:200:200

Q.R. = 740.00 m

QUOTE PROGETTO / PROJEKTHÖHEN	777.338 777.379 761.608
Q. TERRENO / GELÄNDEH.	778.74 778.83 778.85 779.00 779.26 780.00 780.76 781.00 781.13 781.61 782.00 782.24 783.00 783.63 784.00 784.55 785.00 785.13 785.31 785.42 785.44
DIST. PROGETTO / TEILSTR. PROJEKT	-2.90 -2.83 0.00 2.90 2.98
DIST. TERRENO / TEILSTR. GELÄNDE	-25.00 -23.96 -23.71 -22.19 -20.39 -15.87 -9.31 -7.22 -6.09 -2.43 0.57 2.41 7.38 11.48 13.93 17.96 21.39 22.39 23.80 24.76 25.00

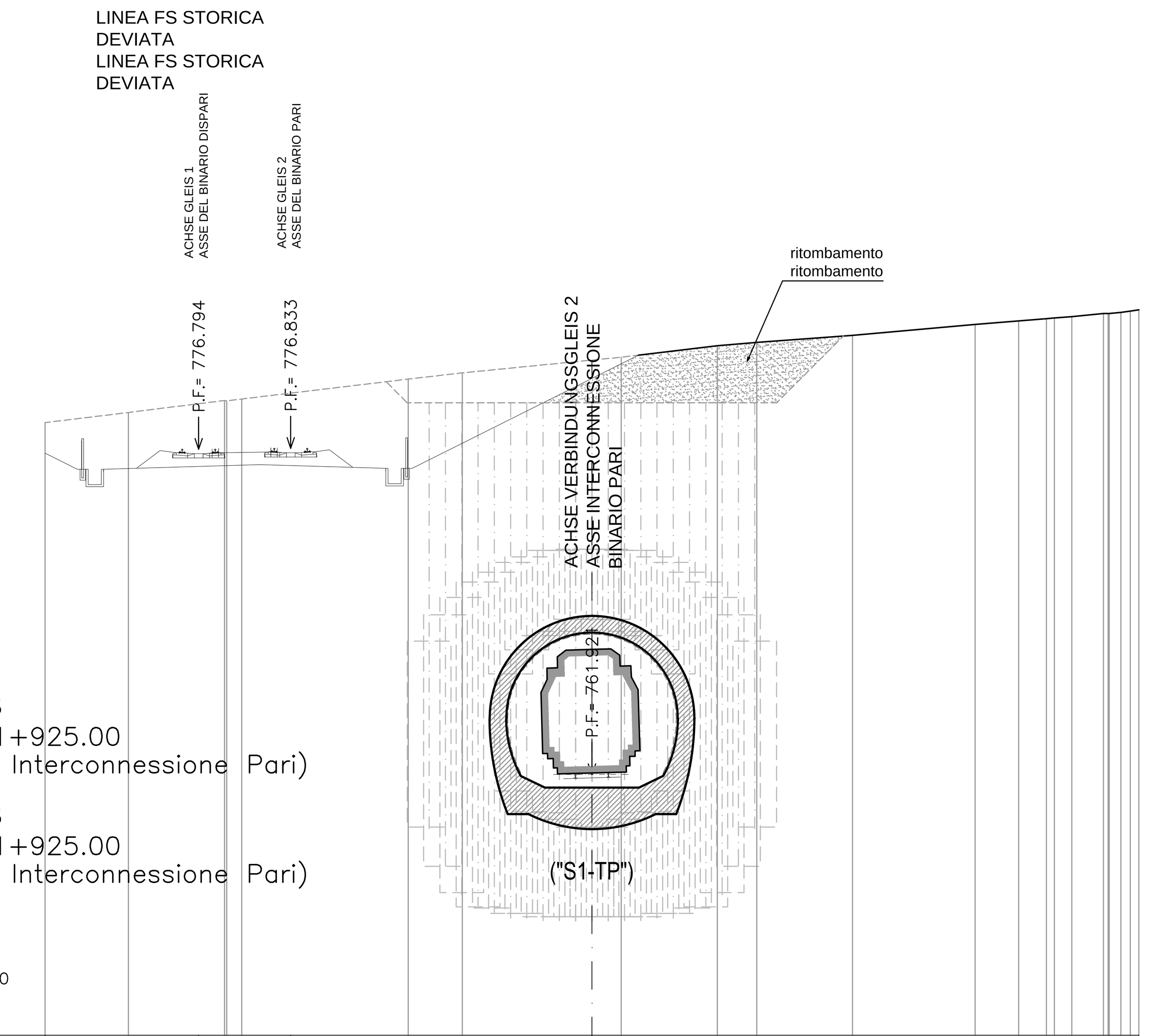

SEZIONE N° 38
PROGRESSIVA 1+925.00
(rif. Binario di Interconnessione Pari)

SEZIONE N° 38
PROGRESSIVA 1+925.00
(rif. Binario di Interconnessione Pari)

SCALA/SCALA=1:200:200

Q.R. = 740.00 m

QUOTE PROGETTO / PROJEKTHÖHEN	776.794 776.833 761.921
Q. TERRENO / GELÄNDEH.	778.01 778.47 779.02 779.00 779.09 780.00 780.28 781.00 781.52 781.68 782.00 782.50 782.66 782.76 782.79 782.86 783.00 783.00 783.05 783.16
DIST. PROGETTO / TEILSTR. PROJEKT	-2.90 -2.83 -0.00 2.90 2.98
DIST. TERRENO / TEILSTR. GELÄNDE	-25.00 -21.19 -16.79 -16.70 -16.01 -8.40 -5.93 1.34 5.74 7.53 11.91 17.52 19.51 20.78 21.14 21.94 23.39 23.65 24.18 24.60 25.00

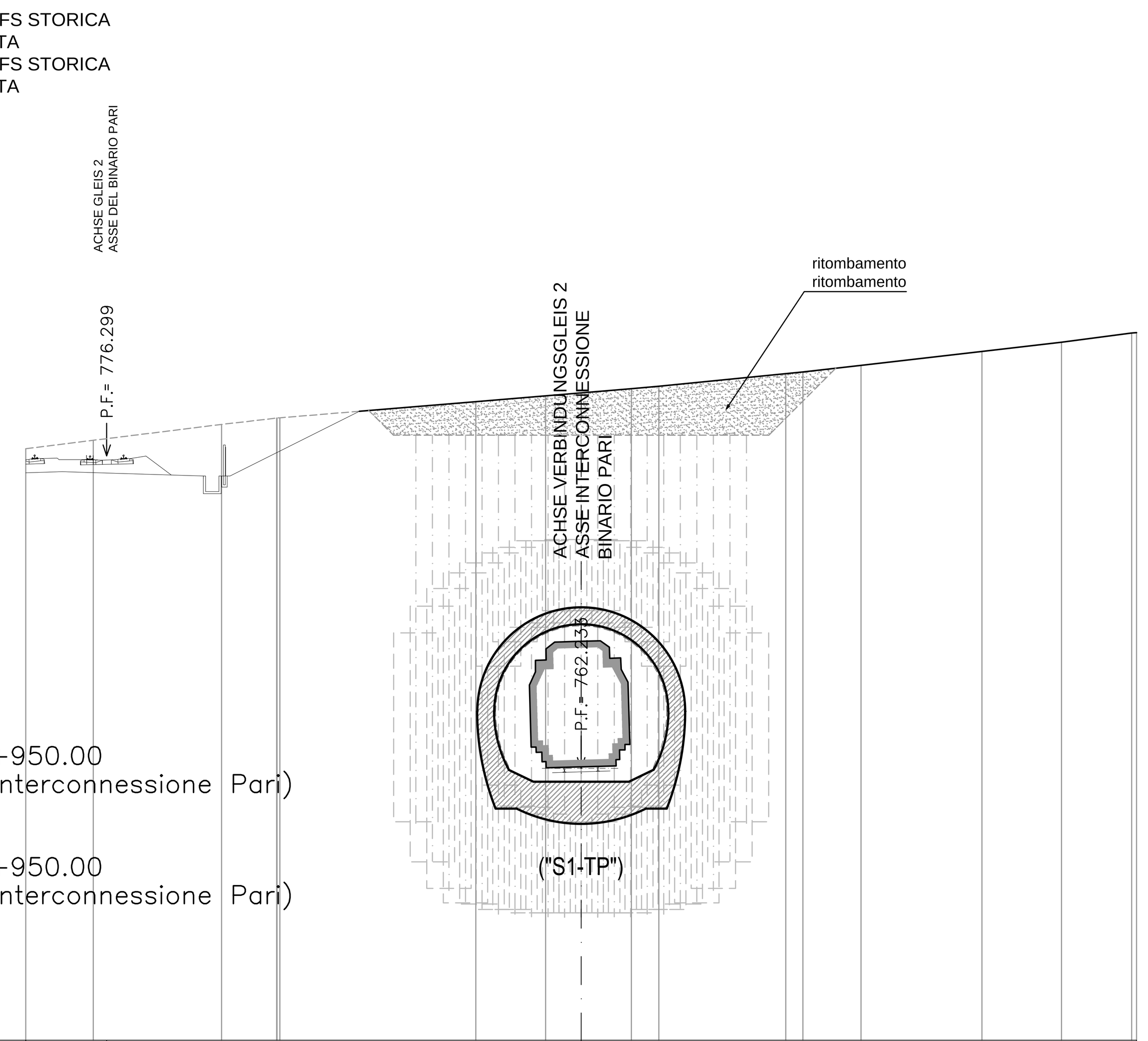

SEZIONE N° 39
PROGRESSIVA 1+950.00
(rif. Binario di Interconnessione Pari)

SEZIONE N° 39
PROGRESSIVA 1+950.00
(rif. Binario di Interconnessione Pari)

SCALA/SCALA=1:200:200

Q.R. = 750.00 m

QUOTE PROGETTO / PROJEKTHÖHEN	776.299 762.233
Q. TERRENO / GELÄNDEH.	776.62 777.00 777.72 778.00 778.01 778.74 779.00 779.32 779.43 780.00 780.07 780.38 781.00 781.42 781.83 781.85
DIST. PROGETTO / TEILSTR. PROJEKT	-2.90 -2.83 -0.00 2.90 2.98
DIST. TERRENO / TEILSTR. GELÄNDE	-25.00 -21.97 -16.18 -13.71 -13.56 -4.74 -1.60 2.26 3.50 9.21 9.98 12.60 18.04 21.63 24.78 25.00

Bearbeitungsstand
Stato di elaborazione

Revision / Revisione	Änderungen / Modifiche	Verantwortlicher Änderung / Responsabile modifica	Datum / Data
00	Erstversion / Prima Versione	E. Moscatelli	31.07.2015
01	Änderung/Aggiornamenti	E. Moscatelli	06.08.2015
02	Anmerkungen BBT/ Osservazioni BBT	E. Moscatelli	16.11.2015
03			
04			
05			

Mit Beteiligung der Europäischen Union aus dem Haushalt der Transeuropäischen Verkehrsnetze finanziertes Vorhaben
Opera finanziata con la partecipazione dell' Unione Europea attraverso il bilancio delle reti di trasporto transeuropee

Ausbau Eisenbahnachse München-Verona

BRENNER BASISTUNNEL

Ausführungsprojekt

Potenziamento asse ferroviario Monaco - Verona

GALLERIA DI BASE DEL BRENNERO

Progetto Esecutivo

Sub-Baulos Hauptbauwerke Eisackunterquerung
Sublotto di costruzione Opere Principali Sottoattraversamento Isarco

Fachbereich	Settore
06 - Bauwerksplanung	06 - Progettazione delle opere
Thema: B.T. mit Einbau von Absicherungen ab GOK südlich des Eisack	Tema: G.N. con cons. dal p.c. a Sud dell'Isarco
Dokumentenart: Querschnitt	Tipo documento: Sezioni
Titel: Repräsentative Schnitte Blatt 4	Titolo: Sezioni rappresentative Tav. 4

Ausführende Unternehmen / Imprese esecutrici: ISARCO — Beauftragte / Mandataria: salini impregilo — Auftraggeber / Mandanti: STRABAG, COLLINI LAVORI S.p.A.

Koordinamento progettazione: rpa — Progettisti: rpa — Mandataria: GPingegneria GESTIONE PROGETTI D'INGEGNERIA srl — ROCKSOIL S.p.A. — SEMBENELLI CONSULTING

Ergänzung fachmännische Dienstleistungen / Integrazione prestazioni specialistiche: Dott. Ing. Dino Bonadies

GALLERIA DI BASE DEL BRENNERO - BRENNER BASISTUNNEL BBT SE

Bearbeitung des Dokuments / Elaborazione del documento	Datum / Data	Name / Nome
Bearbeitet / Elaborato	16.11.2015	E. Moscatelli
Geprüft / Verificato	16.11.2015	G. Guiducci
Freigegeben / Autorizzato	16.11.2015	N. Meistro
Gesehen BBT / Visto BBT_RUP		A. Lombardi
Massstab / Scala	1 : 200	

Projekt-kilometer / Chilometro progetto		Bau-kilometer / Chilometro opera		Status Dokument / Stato documento
von / da	54+015	von / da		
bis / a	56+100	bis / a		
bei / al		bei / al		

Staat / Stato	Los / Lotto	Einheit / Unità	Nummer / Numero	Fachbereich / Settore	Thema / Tema	ID Numm. / num. ID	Vertrag / Contratto	Nummer / Codice	Dok.art / Tipo doc.	Rev. / Rev.
02	H71	AF	002	06	04	055.04	B0115	03063	3A9	02

1.0 m²