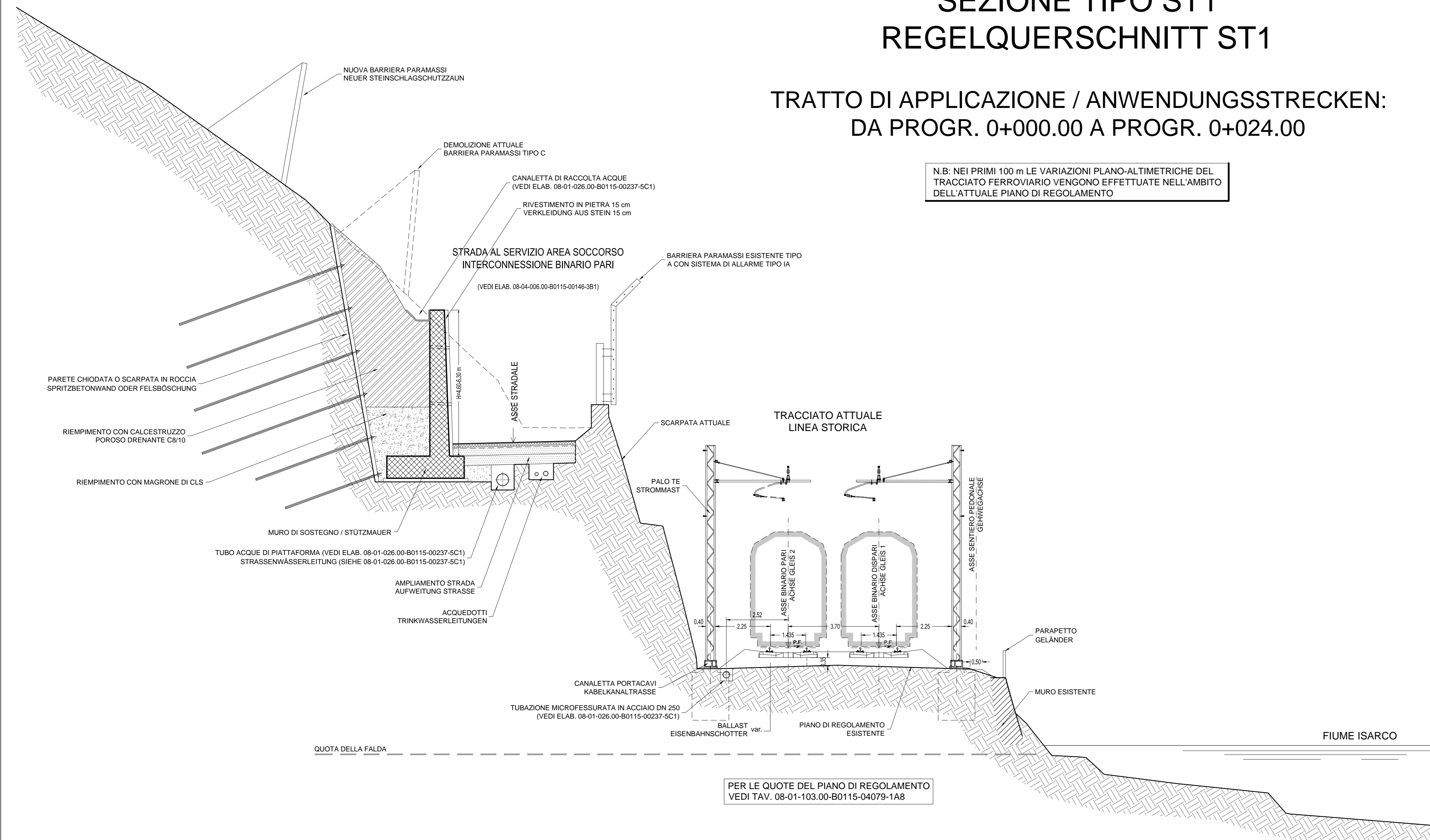


## SEZIONE TIPO ST1 REGELQUERSCHNITT ST1

TRATTO DI APPLICAZIONE / ANWENDUNGSSTRECKEN:  
DA PROGR. 0+000.00 A PROGR. 0+024.00

N.B. NEI PRIMI 100 m LE VARIAZIONI PLANO-ALTIMETRICHE DEL TRACCIATO FERROVIARIO VENGONO EFFETTUATE NELL'AMBITO DELL'ATTUALE PIANO DI REGOLAMENTO

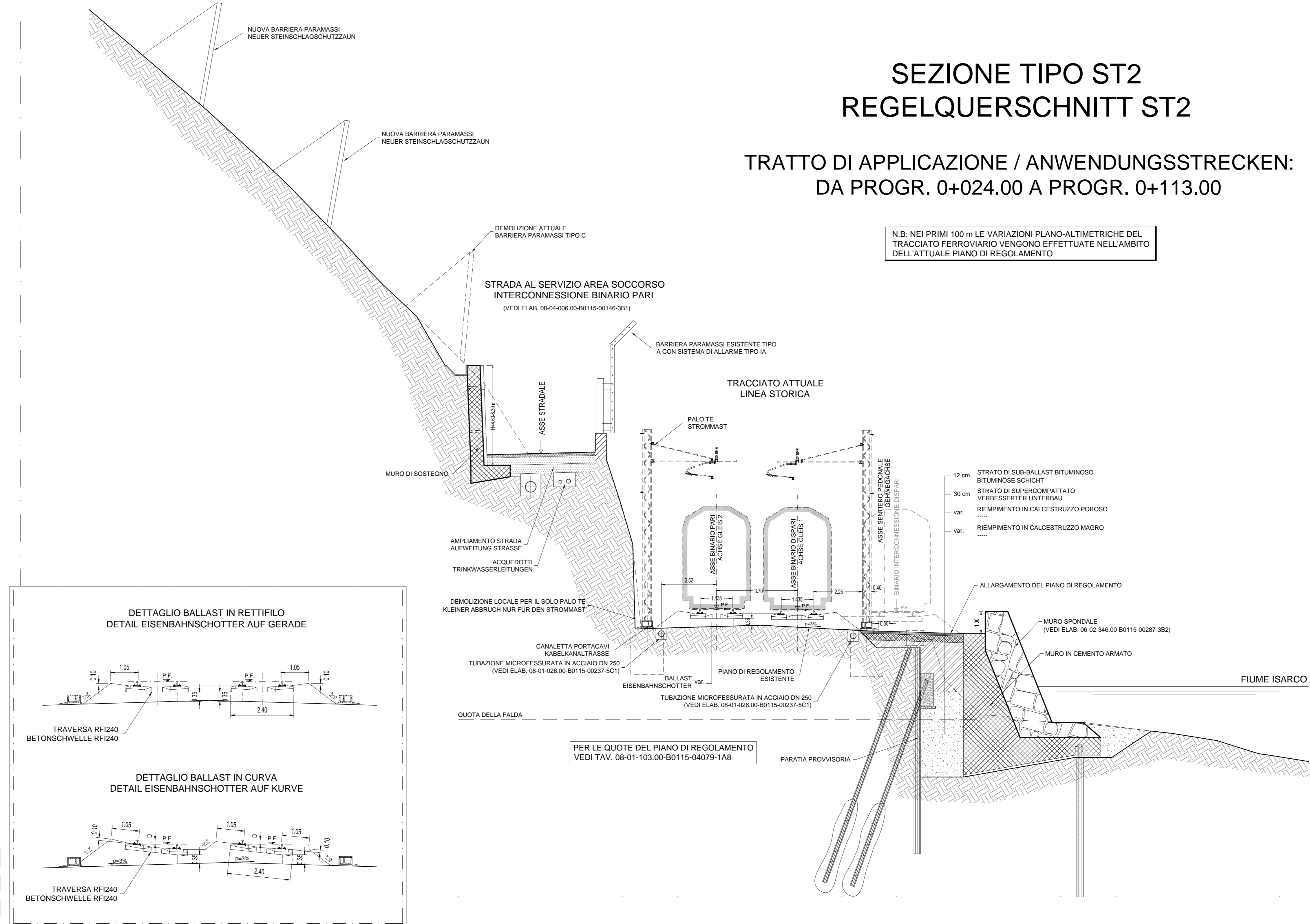


PER LE QUOTE DEL PIANO DI REGOLAMENTO  
VEDI TAV. 08-01-103.00-B0115-04079-1A8

## SEZIONE TIPO ST2 REGELQUERSCHNITT ST2

TRATTO DI APPLICAZIONE / ANWENDUNGSSTRECKEN:  
DA PROGR. 0+024.00 A PROGR. 0+113.00

N.B. NEI PRIMI 100 m LE VARIAZIONI PLANO-ALTIMETRICHE DEL TRACCIATO FERROVIARIO VENGONO EFFETTUATE NELL'AMBITO DELL'ATTUALE PIANO DI REGOLAMENTO

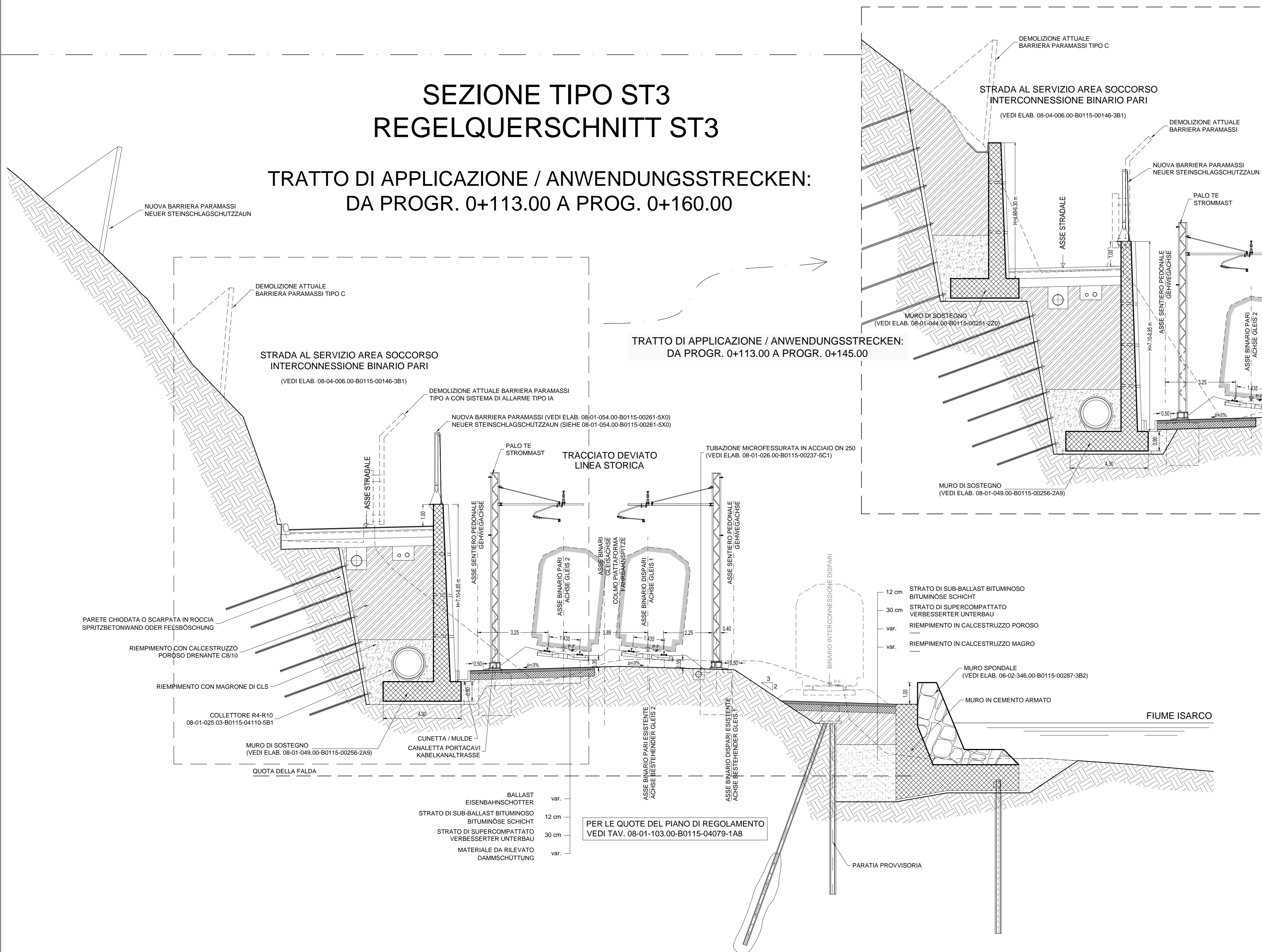


PER LE QUOTE DEL PIANO DI REGOLAMENTO  
VEDI TAV. 08-01-103.00-B0115-04079-1A8

## SEZIONE TIPO ST3 REGELQUERSCHNITT ST3

TRATTO DI APPLICAZIONE / ANWENDUNGSSTRECKEN:  
DA PROGR. 0+113.00 A PROGR. 0+160.00

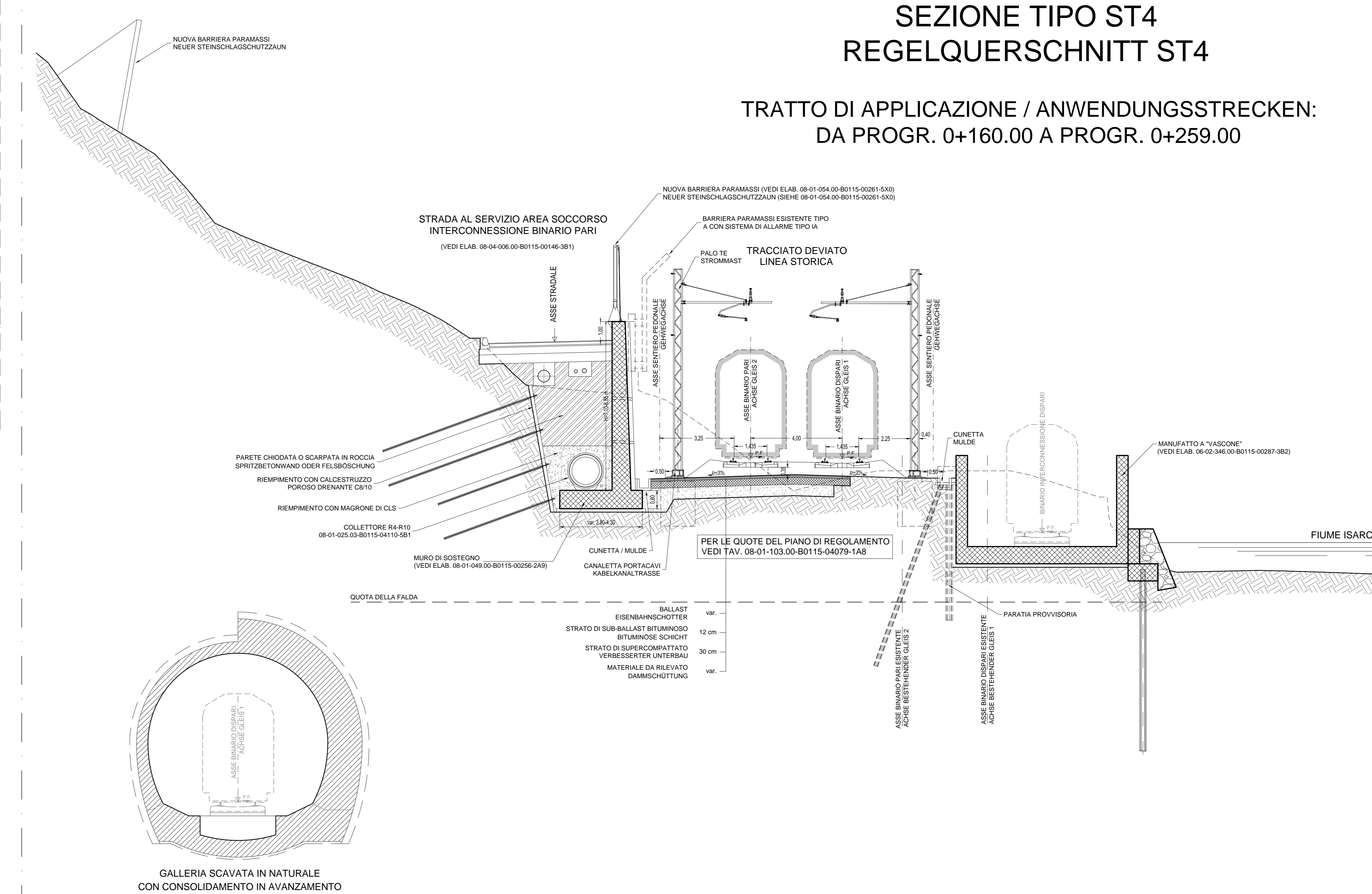
TRATTO DI APPLICAZIONE / ANWENDUNGSSTRECKEN:  
DA PROGR. 0+113.00 A PROGR. 0+145.00



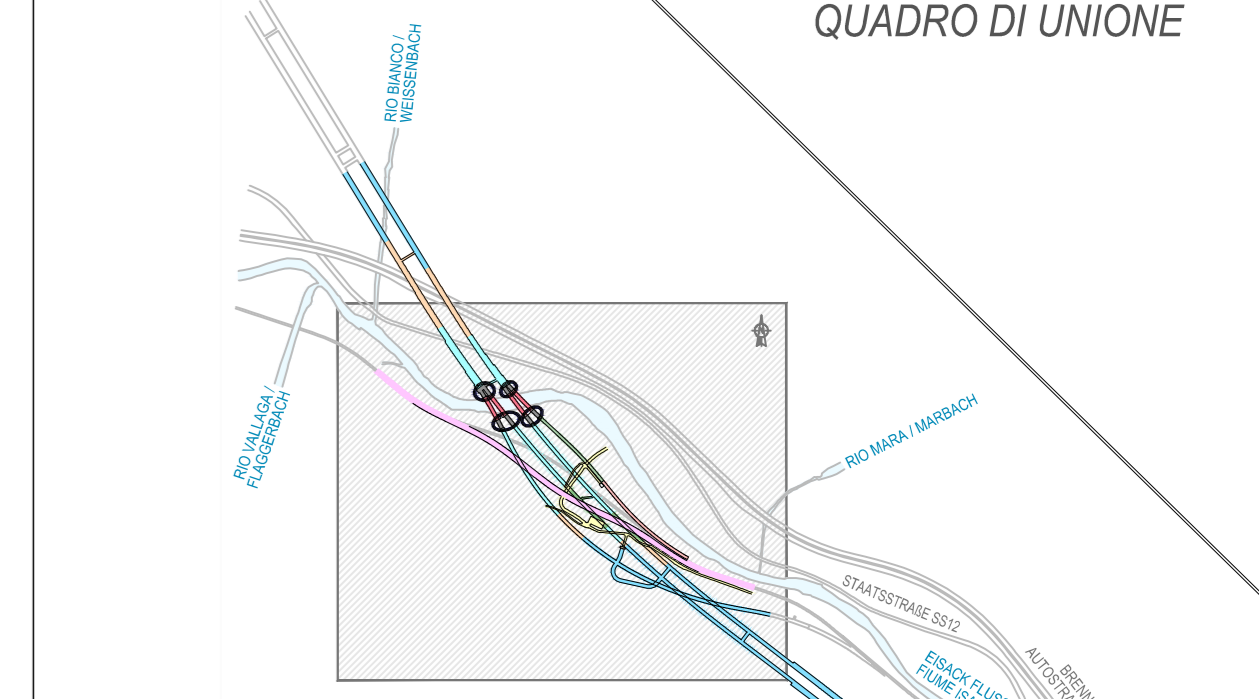
PER LE QUOTE DEL PIANO DI REGOLAMENTO  
VEDI TAV. 08-01-103.00-B0115-04079-1A8

## SEZIONE TIPO ST4 REGELQUERSCHNITT ST4

TRATTO DI APPLICAZIONE / ANWENDUNGSSTRECKEN:  
DA PROGR. 0+160.00 A PROGR. 0+259.00



GALLERIA SCAVATA IN NATURALE  
CON CONSOLIDAMENTO IN AVANZAMENTO



REFERENZE

PLANIMETRIA DI PROGETTO SPOSTAMENTO LINEA STORICA - VERBODUNG BESTANDSTRECKE PROJEKT/ANL. 08-01-025.00-B0115-02037-5C1

PLANIMETRIA SVALTAMENTO ACQUE - ENTWASSERUNGSLANPLAN 08-04-026.00-B0115-02037-5A8

COLLETTORI MARI - PLANIMETRIA PROFILI E PARTICOLO COSTRUTTIVO 08-04-026.00-B0115-02037-5B1

PARATE PROVVISORIE SOTTO LA LINEA STORICA - VERBODUNG BESTANDSTRECKE PROJEKT/ANL. 08-01-025.00-B0115-02037-5C1

SOTTOPASSI - PLANIMETRIA SEZIONE PROGETTI STABILIZZAZIONE DELLO SCALDO - UNTERBEREICH - LAGERPLAN SCHNITTE UND ANSICHTEN BAUBEREICH/ANL. 08-01-025.00-B0115-02037-5C2

SOTTOPASSI - PLANIMETRIA PROFILI E SEZIONI UNTERBEREICH - GRADEN, PROFIL UND SCHNITTE 08-01-025.00-B0115-02037-5C3

MUR DI SOSTEGNO - PROFILI E SEZIONI UNTERBEREICH - GRADEN, PROFIL UND SCHNITTE 08-01-025.00-B0115-02037-5C4

MUR DI SOSTEGNO - PROFILI E SEZIONI UNTERBEREICH - GRADEN, PROFIL UND SCHNITTE 08-01-025.00-B0115-02037-5C5

MUR DI SOSTEGNO - PROFILI E SEZIONI UNTERBEREICH - GRADEN, PROFIL UND SCHNITTE 08-01-025.00-B0115-02037-5C6

MUR DI SOSTEGNO - PROFILI E SEZIONI UNTERBEREICH - GRADEN, PROFIL UND SCHNITTE 08-01-025.00-B0115-02037-5C7

MUR DI SOSTEGNO - PROFILI E SEZIONI UNTERBEREICH - GRADEN, PROFIL UND SCHNITTE 08-01-025.00-B0115-02037-5C8

MUR DI SOSTEGNO - PROFILI E SEZIONI UNTERBEREICH - GRADEN, PROFIL UND SCHNITTE 08-01-025.00-B0115-02037-5C9

MUR DI SOSTEGNO - PROFILI E SEZIONI UNTERBEREICH - GRADEN, PROFIL UND SCHNITTE 08-01-025.00-B0115-02037-5D0

MUR DI SOSTEGNO - PROFILI E SEZIONI UNTERBEREICH - GRADEN, PROFIL UND SCHNITTE 08-01-025.00-B0115-02037-5D1

MUR DI SOSTEGNO - PROFILI E SEZIONI UNTERBEREICH - GRADEN, PROFIL UND SCHNITTE 08-01-025.00-B0115-02037-5D2

MUR DI SOSTEGNO - PROFILI E SEZIONI UNTERBEREICH - GRADEN, PROFIL UND SCHNITTE 08-01-025.00-B0115-02037-5D3

MUR DI SOSTEGNO - PROFILI E SEZIONI UNTERBEREICH - GRADEN, PROFIL UND SCHNITTE 08-01-025.00-B0115-02037-5D4

MUR DI SOSTEGNO - PROFILI E SEZIONI UNTERBEREICH - GRADEN, PROFIL UND SCHNITTE 08-01-025.00-B0115-02037-5D5

MUR DI SOSTEGNO - PROFILI E SEZIONI UNTERBEREICH - GRADEN, PROFIL UND SCHNITTE 08-01-025.00-B0115-02037-5D6

MUR DI SOSTEGNO - PROFILI E SEZIONI UNTERBEREICH - GRADEN, PROFIL UND SCHNITTE 08-01-025.00-B0115-02037-5D7

MUR DI SOSTEGNO - PROFILI E SEZIONI UNTERBEREICH - GRADEN, PROFIL UND SCHNITTE 08-01-025.00-B0115-02037-5D8

MUR DI SOSTEGNO - PROFILI E SEZIONI UNTERBEREICH - GRADEN, PROFIL UND SCHNITTE 08-01-025.00-B0115-02037-5D9

MUR DI SOSTEGNO - PROFILI E SEZIONI UNTERBEREICH - GRADEN, PROFIL UND SCHNITTE 08-01-025.00-B0115-02037-5E0

MUR DI SOSTEGNO - PROFILI E SEZIONI UNTERBEREICH - GRADEN, PROFIL UND SCHNITTE 08-01-025.00-B0115-02037-5E1

MUR DI SOSTEGNO - PROFILI E SEZIONI UNTERBEREICH - GRADEN, PROFIL UND SCHNITTE 08-01-025.00-B0115-02037-5E2

MUR DI SOSTEGNO - PROFILI E SEZIONI UNTERBEREICH - GRADEN, PROFIL UND SCHNITTE 08-01-025.00-B0115-02037-5E3

MUR DI SOSTEGNO - PROFILI E SEZIONI UNTERBEREICH - GRADEN, PROFIL UND SCHNITTE 08-01-025.00-B0115-02037-5E4

MUR DI SOSTEGNO - PROFILI E SEZIONI UNTERBEREICH - GRADEN, PROFIL UND SCHNITTE 08-01-025.00-B0115-02037-5E5

MUR DI SOSTEGNO - PROFILI E SEZIONI UNTERBEREICH - GRADEN, PROFIL UND SCHNITTE 08-01-025.00-B0115-02037-5E6

MUR DI SOSTEGNO - PROFILI E SEZIONI UNTERBEREICH - GRADEN, PROFIL UND SCHNITTE 08-01-025.00-B0115-02037-5E7

MUR DI SOSTEGNO - PROFILI E SEZIONI UNTERBEREICH - GRADEN, PROFIL UND SCHNITTE 08-01-025.00-B0115-02037-5E8

MUR DI SOSTEGNO - PROFILI E SEZIONI UNTERBEREICH - GRADEN, PROFIL UND SCHNITTE 08-01-025.00-B0115-02037-5E9

MUR DI SOSTEGNO - PROFILI E SEZIONI UNTERBEREICH - GRADEN, PROFIL UND SCHNITTE 08-01-025.00-B0115-02037-5F0

MUR DI SOSTEGNO - PROFILI E SEZIONI UNTERBEREICH - GRADEN, PROFIL UND SCHNITTE 08-01-025.00-B0115-02037-5F1

MUR DI SOSTEGNO - PROFILI E SEZIONI UNTERBEREICH - GRADEN, PROFIL UND SCHNITTE 08-01-025.00-B0115-02037-5F2

MUR DI SOSTEGNO - PROFILI E SEZIONI UNTERBEREICH - GRADEN, PROFIL UND SCHNITTE 08-01-025.00-B0115-02037-5F3

MUR DI SOSTEGNO - PROFILI E SEZIONI UNTERBEREICH - GRADEN, PROFIL UND SCHNITTE 08-01-025.00-B0115-02037-5F4

MUR DI SOSTEGNO - PROFILI E SEZIONI UNTERBEREICH - GRADEN, PROFIL UND SCHNITTE 08-01-025.00-B0115-02037-5F5

MUR DI SOSTEGNO - PROFILI E SEZIONI UNTERBEREICH - GRADEN, PROFIL UND SCHNITTE 08-01-025.00-B0115-02037-5F6

MUR DI SOSTEGNO - PROFILI E SEZIONI UNTERBEREICH - GRADEN, PROFIL UND SCHNITTE 08-01-025.00-B0115-02037-5F7

MUR DI SOSTEGNO - PROFILI E SEZIONI UNTERBEREICH - GRADEN, PROFIL UND SCHNITTE 08-01-025.00-B0115-02037-5F8

MUR DI SOSTEGNO - PROFILI E SEZIONI UNTERBEREICH - GRADEN, PROFIL UND SCHNITTE 08-01-025.00-B0115-02037-5F9

MUR DI SOSTEGNO - PROFILI E SEZIONI UNTERBEREICH - GRADEN, PROFIL UND SCHNITTE 08-01-025.00-B0115-02037-600

Systema di riferimento planimetrico WGS84 con coordinate in proiezione UTM-BBT\_TM  
Systema di riferimento altimetrico UELN (quota UELN in Fortezza = quota IGM - 0.222 m)

Fuori cartografiche:  
- Ortofoto e Carta Tecnica: Provincia Autonoma di Bolzano - Ufficio Coordinamento Territoriale, Terratryl TM - © Compagnia Generale Ripresante, 2006 - Autorata del Brennero S.p.A., 2009  
- Piano Regolatore Generale: Provincia Autonoma di Bolzano - Ufficio Pianificazione territoriale, 2011  
- Rilievo aerofotogrammetrico: BBT SE, 2002  
- Rilievo otopometrico: BBT SE, 2005-2011

Lagerreferenzsystem WGS84 mit Koordinaten UTM-BBT\_TM  
Höhenerferenzsystem UELN (Hohe UELN in Franzensfeste = Höhe IGM - 0.222 m)

Quellen der Kartografie:  
- Ortofoto und Technische Grundkarte: Autonome Provinz Bozen - Amt für überörtliche Raumordnung, Terratryl TM - © Compagnia Generale Ripresante, 2006 - Autorata del Brennero S.p.A., 2009  
- Bauplan: Autonome Provinz Bozen - Amt für Landesplanung, 2011  
- Luftbildauswertung: BBT SE, 2002  
- Terrainische Vermessung: BBT SE, 2005-2011

M / SCALA 1 : 100

0 5m 10m

Revision	Revision	Änderungen	Verantwortliche Änderung	Datum
00	Entwurf / Firsta Versione		M. Reamoli	30.11.2015
01	Anmerkungen BBT vom 15.12.2015 / Observazioni BBT del 15.12.2015		M. Reamoli	14.01.2016
02				
03				
04				
05				

08 - Verlegung Bestandsstrecke 08 - Spostamento linea storica

Streckenplanung und Bauwerksplanung Progettazione del tracciato e dell'opera

Regelprofil Sezioni tipo

Regelquerschnitte - Blatt 1 Sezioni tipo - Tavola 1

Sub-Baulos Hauptbauwerke Eisackunterquerung  
Sottoblocco di costruzione Opere Principali Sottotraversamento Isarco

02 H71 AF 002 08 01 022.01 B0115 04077 3B1 01