

Bearbeitungsstand			
Stato di elaborazione			
Revisione	Änderungen / Modifiche	Verantwortlicher / Responsabile	Datum / Data
00	Erstversion / Prima Versione	M. Rasimelli	06.08.2015
01	Anmerkungen BBT / Osservazioni BBT	M. Rasimelli	30.11.2015
02			
03			
04			
05			

Mit Beteiligung der Europäischen Union aus dem Haushalt der Trans-europäischen Verkehrsnetze finanziertes Vorhaben. Opera finanziata con la partecipazione dell'Unione Europea attraverso il bilancio delle reti di trasporto trans-europee.

Ausbau Eisenbahnachse München-Verona
BRENNER BASISTUNNEL
Ausführungsprojekt

Potenziamento asse ferroviario Monaco - Verona
GALLERIA DI BASE DEL BRENNERO
Progetto esecutivo

Sub-Bauleis Hauptbauwerke Eisackunterquerung
Sublotto di costruzione Opere Principali Sottoattraversamento Isarco

Fachbereich	Settore
08 - Verlegung Bestandsstrecke	08 - Spostamento linea storica
Thema	Tema
Straßen- und Wegenetze	Rete viaria e stradale
Dokumententyp	Typo documento
Längsprofil	Profilo longitudinale
Titel	Titolo
Längsschnitt Nebenstrassen	Profili longitudinali strade secondarie

Autorizzati / Autorizzati: ISARCO, salini, STABAG, COLLINI

Progettato / Progettato: rpa, GPingegneria

Verificato / Verificato: rpa, GPingegneria

Autoreizzato / Autoreizzato: rpa, GPingegneria

Esaminato / Esaminato: rpa, GPingegneria

Approvato / Approvato: rpa, GPingegneria

Elaborazione del documento / Elaborazione del documento: 30.11.2015

Verificato / Verificato: 30.11.2015

Autoreizzato / Autoreizzato: 30.11.2015

Esaminato / Esaminato: 30.11.2015

Approvato / Approvato: 30.11.2015

Datum / Data: 30.11.2015

Responsabile / Responsabile: M. Rasimelli

Verificato / Verificato: D. Bonadies

Autoreizzato / Autoreizzato: N. Meister

Esaminato / Esaminato: A. Lombardi

Projekt / progetto: von / da / bis / a / km

Stato: 02 H71 AF 002

Bau- / opere: von / da / bis / a / km

Fachbereich / Settore: 08

Thema / Tema: 04

ID Numm. / num. ID: 005.00

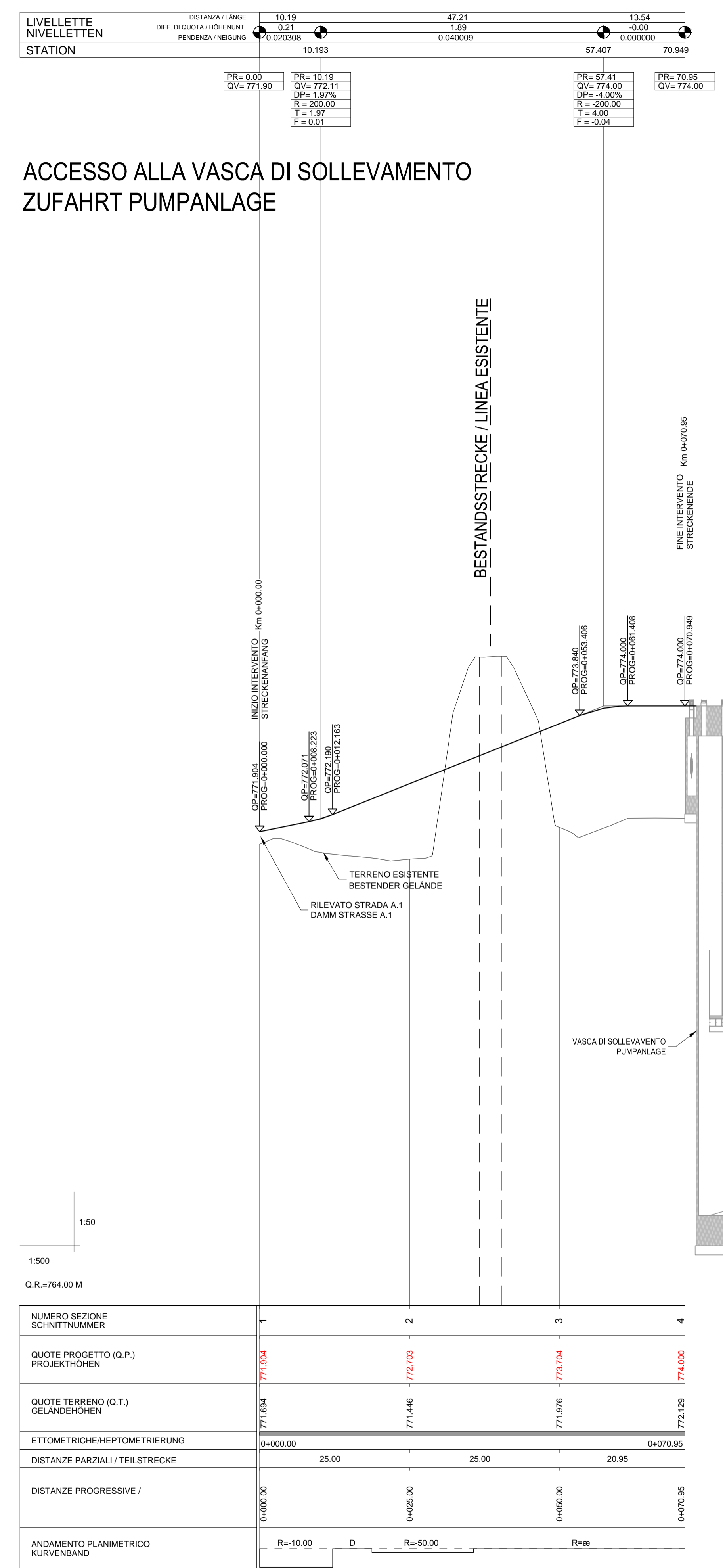
Status / Stato documento: B0115 00145 0A8 01

Vertrag / Contratto: 005.00

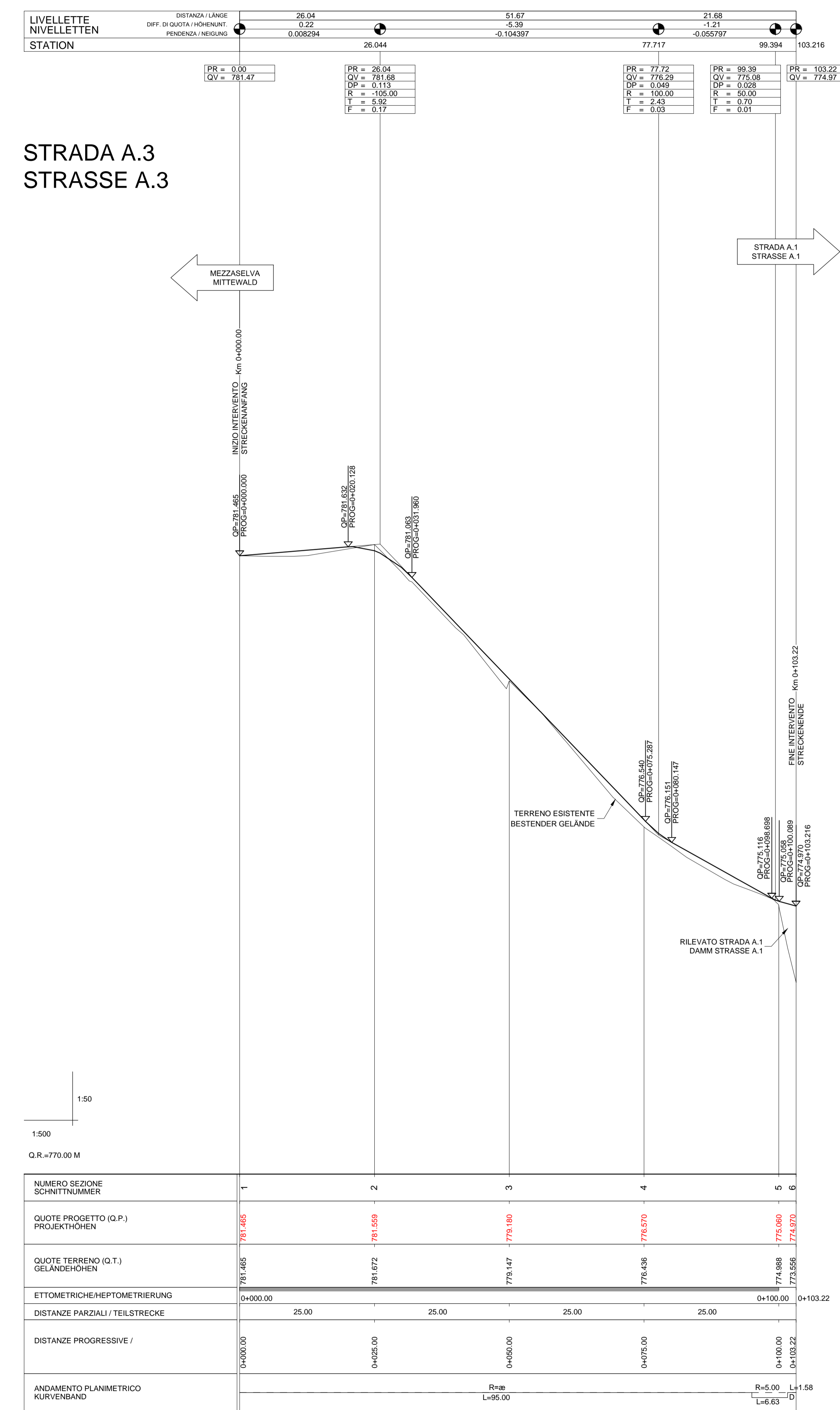
Nummer / Numero: 00145

Doc. art. / Tipo doc.: 0A8

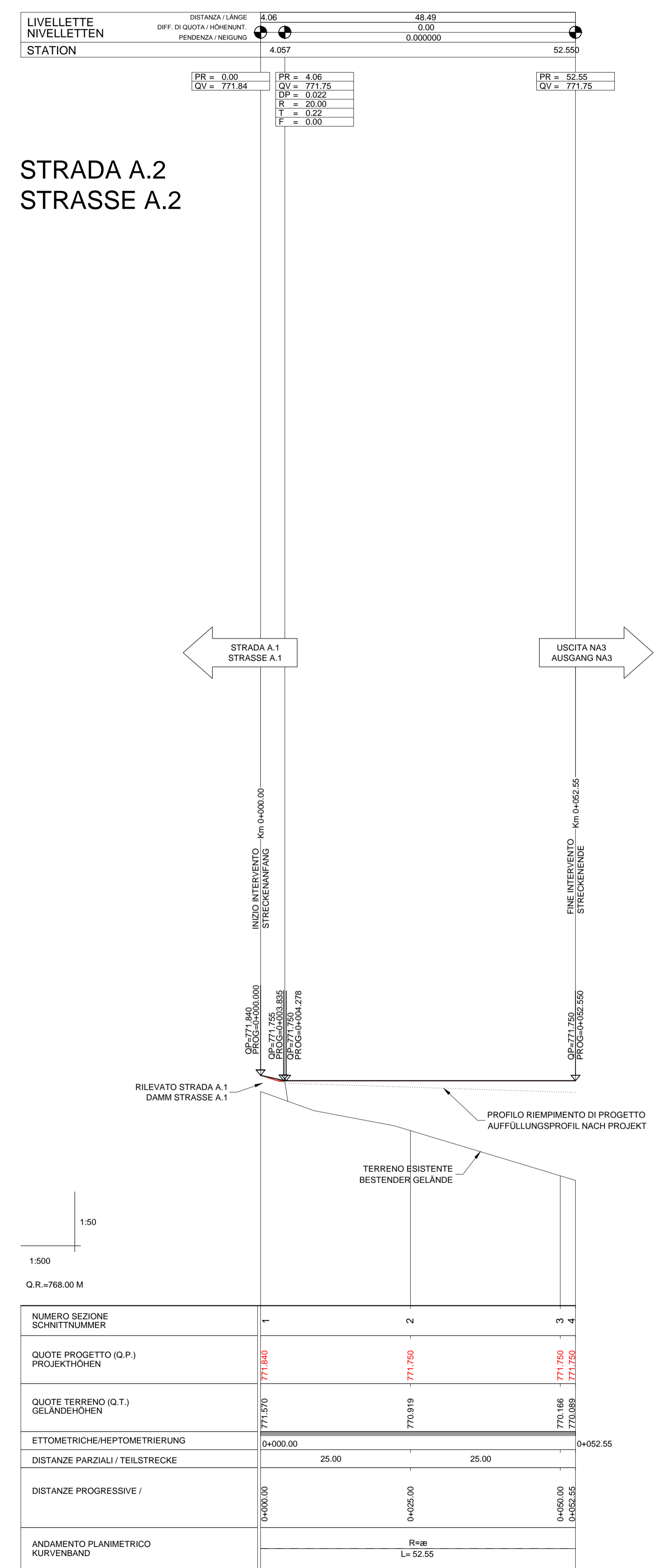
Rev. / Rev.: 01



NUMERO SEZIONE / SCHNITTNUMMER	1	2	3	4
QUOTE PROGETTO (Q.P.) / PROJEKTHÖHEN	771.684	772.703	773.704	774.000
QUOTE TERRENO (Q.T.) / GELÄNDEHÖHEN	771.684	771.446	771.976	772.129
ETTMETRISCHE/HEPTOMETRIERUNG	0+000.00	0+025.00	0+050.00	0+070.95
DISTANZE PARZIALI / TEILSTRECKE	25.00	25.00	20.95	
DISTANZE PROGRESSIVE /	0+000.00	0+025.00	0+050.00	0+070.95
ANDAMENTO PLANIMETRICO / KURVENBAND	R=10.00 D R=50.00 R=ge			



NUMERO SEZIONE / SCHNITTNUMMER	1	2	3	4	5	6
QUOTE PROGETTO (Q.P.) / PROJEKTHÖHEN	781.465	781.659	779.180	776.670	775.060	774.970
QUOTE TERRENO (Q.T.) / GELÄNDEHÖHEN	781.465	781.652	779.147	776.436	774.888	773.556
ETTMETRISCHE/HEPTOMETRIERUNG	0+000.00	0+100.00	0+100.00	0+103.22		
DISTANZE PARZIALI / TEILSTRECKE	25.00	25.00	25.00	25.00		
DISTANZE PROGRESSIVE /	0+000.00	0+025.00	0+050.00	0+075.00	0+100.00	0+103.22
ANDAMENTO PLANIMETRICO / KURVENBAND	R=8 L=95.00 R=5.00 L=6.63 R=1.58 L=1.58					
SOPRAELEVAZIONI / ÜBERHÖHUNGSBAND	2.00% 2.00% 2.00% 2.00% Kreuzung					



NUMERO SEZIONE / SCHNITTNUMMER	1	2	3	4
QUOTE PROGETTO (Q.P.) / PROJEKTHÖHEN	771.640	771.750	771.750	771.750
QUOTE TERRENO (Q.T.) / GELÄNDEHÖHEN	771.570	770.919	770.166	770.889
ETTMETRISCHE/HEPTOMETRIERUNG	0+000.00	0+025.00	0+050.00	0+052.55
DISTANZE PARZIALI / TEILSTRECKE	25.00	25.00		
DISTANZE PROGRESSIVE /	0+000.00	0+025.00	0+050.00	0+052.55
ANDAMENTO PLANIMETRICO / KURVENBAND	R=8 L=52.55			
SOPRAELEVAZIONI / ÜBERHÖHUNGSBAND	5.50% 2.00% 2.00% 2.00%			