

LEGENDA / LEGENDE

- Cantiere Baustelle
- Strade di Cantiere Baustrasse

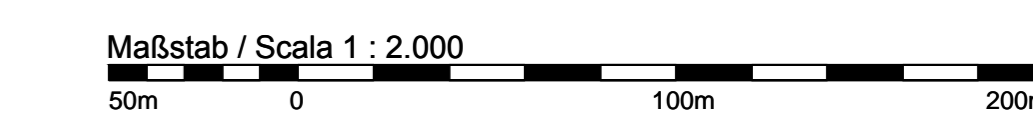

Sorgenti Sonore / Schallquellen

- Impianto di Betonaggio Betonanlage
- Comprensore Kompressor
- Impianto di frantumazione Brechanlage
- Impianto lavaggio ruote Reifenwaschanlage
- Movimentazione materiale Bewegung
- Pesa a ponte und Brückenwaage
- Impianto di ventilazione Belüftungsanlage
- Gru a Cavalletto Portalkran
- Carroponte Kran
- Impianto di Jet Grouting Pflanze Jet Grouting
- Impianto di sollevamento con vasca di decantazione Hebesystem mit Fällkolkentank

Punto Ricettore / Immissionspunkt




Legenda Livelli di Rumore dB(A)
Legende Schallpegel dB(A)



Bearbeitungsstand
Stato di elaborazione

Revisione	Modifiche	Responsabile modifica	Data
00	Emersione / Prima Versione	D. Bonadies	31.07.2015
01	Revisione/Revisione	D. Bonadies	06.08.2015
02			
03			
04			
05			



Ausbau Eisenbahnstrecke München-Verona
BRENNER BASISTUNNEL
Ausführungsprojekt

Potenziamento asse ferroviario Monaco - Verona
GALLERIA DI BASE DEL BRENNERO
Progetto esecutivo

Sub-Bauwerks Hauptbauwerke Eisackunterquerung
Sublotto di costruzione Opere Principali Sottoattraversamento Isarco

Fachbereich 13-Umweltplanung	Settore 13 - Progettazione ambientale
Thema Lärm	Tema Rumore
Dokumententyp Lageplan	Tipi documento Planimetria
Titel Lageplan mit Lärmkarten Nacht	Titolo Planimetria con mappe acustiche notturne

Autore/Redattore/Elaboratore: rpa, STABAG, COLLINI

Verantwortlicher/Responsabile: D. Bonadies

Geprüft/Verifiziert: D. Bonadies

Freigegeben/Autorizzato: K. Masio

Gesehen/BBT/Viso BBT_RUP: A. Lombardi

Revisione/Modifiche: 02

Responsabile/Data: 02 / 03.00

Progetto/Disegnato: H71

Autore/Redattore/Elaboratore: AF

Verantwortlicher/Responsabile: 002

Geprüft/Verifiziert: 13

Freigegeben/Autorizzato: 02

Gesehen/BBT/Viso BBT_RUP: 003.00

Legenda: 13 - Progettazione ambientale

Scale: 1 : 2.000

Identificativo: B0115_00925_1A6_01