

1.5 - 01 - E
Ek 1

Intervento 1.5-01-E
 Modelli vegetazionali: Ek 1
 Posizione: sulla sponda destra dell'Isarco, a nord della linea ferroviaria storica Verona-Brennero, da km ca. 0,0 fino a km 0,25
 Situazione attuale: bosco misto-margine boschivo, tratto ferroviario storico

Situazione post operam: superfici con minime o puntuali misure di riqualificazione o coltivazione per uno sviluppo spontaneo della vegetazione

Categoria intervento:
 1.5 - Maggese

Obiettivo dell'intervento:
 impianto di superficie di compensazione a maggese, ricoltivazione degli interventi subiti dal margine boschivo

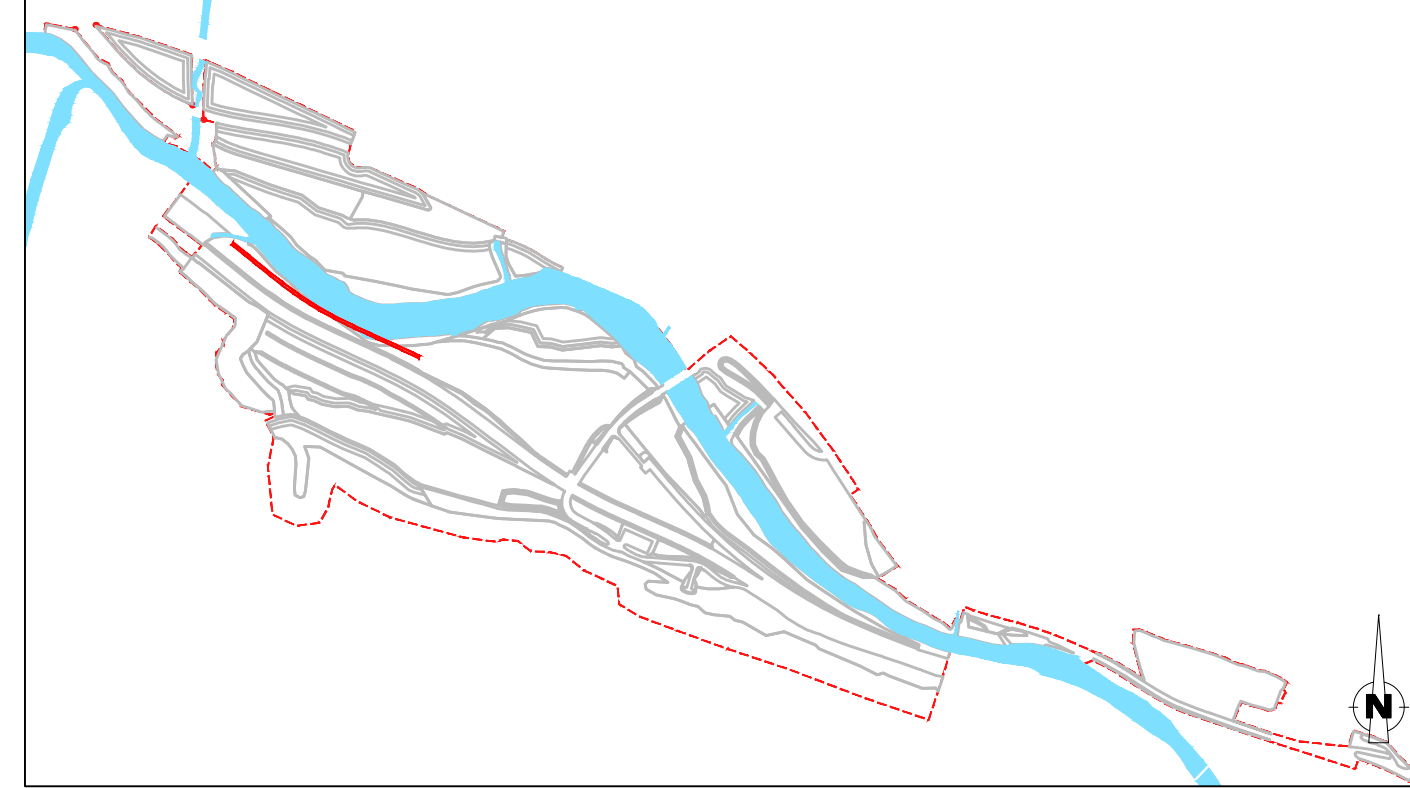

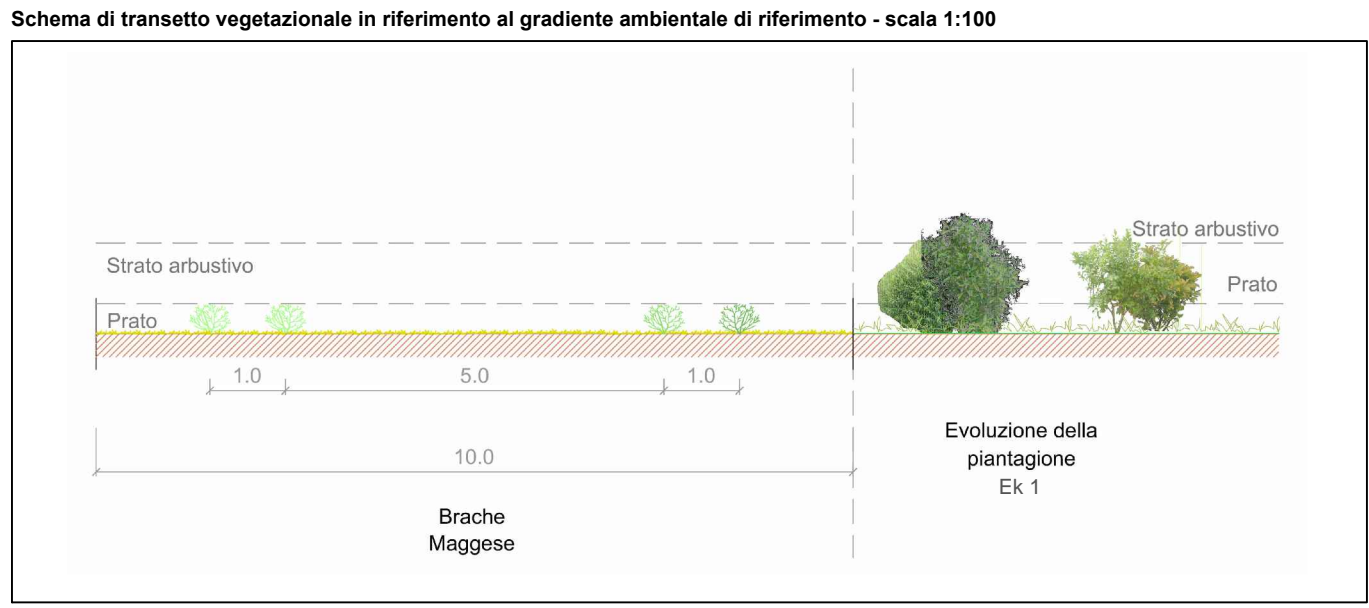
Descrizione dell'intervento:
 - nessun riporto di humus per creare un sito povero di sostanze nutritive e quindi rivalutare l'habitat per numerose specie animali.
 - ricoltivazione iniziale a singoli impianti lungo il tratto da ca. km 0,0 al km 0,13 (ripristino del margine boschivo)
 - impiegando, per la vicinanza della linea ferroviaria, esclusivamente cespugli a basso accrescimento. Le specie costituenti il modulo d'impianto sono riportate nell'associazione EK 1.
 - inserimento di cumuli di pietra ed elementi strutturali di legno secco (mucchi di stipa, ceppaie) per migliorare l'habitat dei rettili, rinunciando al riporto di humus, ma rendendo il terreno meno fertile con riporti di terra mista a sabbia

Miscuglio per prato 2

INTERVENTO 1.5 - 01 - E - Sviluppo mq 740,00

Associazione vegetale - maggese Brache	Nome	Specie arboree	%	Quantità n.
EK 1 740 mq	jc	<i>Juniperus communis</i> - ginepro	25,0%	12
	ca	<i>Corylus avellana</i> - nocciolo	25,0%	12
	bv	<i>Berberis vulgaris</i> - crespino	15,0%	10
	lv	<i>Ligustrum vulgare</i> - ligustro	10,0%	5
	cm	<i>Crataegus monogyna</i> - biancospino	10,0%	5
	ao	<i>Amelanchier ovalis</i> - pero corvino	10,0%	5
	psp	<i>Prunus spinosa</i> - prugnolo	5,0%	2

Miscuglio per prato Tipo 2	% semi
<i>Agrostis tenuis</i> - capellino delle praterie	2,0%
<i>Festuca duriuscula</i> - festuca duriuscola	10,0%
<i>Festuca ovina</i> - festuca ovina	20,0%
<i>Festuca rubra</i> - festuca rossa, cespitosa	20,0%
<i>Festuca rubra</i> - festuca rossa, stolonifera	15,0%
<i>Festuca tenuifolia</i> - festuca a foglie capillari	5,0%
<i>Poa pratensis</i> - fienarola dei prati	8,0%
<i>Achillea millefolium</i> - millefoglio montano	2,0%
<i>Anthyllus vulneraria</i> - vulneraria comune	1,0%
<i>Lathyrus pratensis</i> - cicerchia dei prati	1,0%
<i>Leucanthemum vulgare</i> - margherita	0,2%
<i>Lotus corniculatus</i> - ginestrino	5,0%
<i>Lupinus perennis</i> - lupino perenne	1,0%
<i>Papaver rhoeas</i> - papavero comune	0,1%
<i>Phacelia tanacetifolia</i> - phacelia	0,1%
<i>Plantago lanceolata</i> - plantaggine lanciuola	0,6%
<i>Sanguisorba minor</i> - salvastrella minore	1,0%
<i>Trifolium dobium</i> - trifoglio dubbio	2,0%
<i>Trifolium repens</i> - trifoglio ladino	6%



LEGENDA

- Ambito di intervento
- Bearbeitungsgebiet
- Acque
- Gawässer
- Area diriferimento
- Referenzbereich
- Are di intervento
- Interventionsbereiche

Relazione di riferimento:
 - Relazione generale progetto di rinaturazione (02-H71-AF-002-13-03-001-00-B0115-00936-RT1-00);
 - Relazione specialistica interventi di rinaturazione (02-H71-AF-002-13-03-002-00-B0115-00936-RT5-00);
 - Capitolato di esecuzione delle opere a verde (02-H71-AF-002-13-03-004-00-B0115-00936-RE2-00);
 - Piano di manutenzione delle opere a verde (02-H71-AF-002-13-03-005-00-B0115-00936-RM1-00);
 - Computo metrico estimativo (02-H71-AF-002-13-03-006-00-B0115-00940-RD4-00).

Maßstab / Scala 1 : 500
 12,5m 0 25m 50m

Bearbeitungsstand
Stato di elaborazione

Revisione	Änderungen / Modifiche	Verantwortlicher / Responsabile modifica	Datum / Data
00	Erstversion / Prima Versione	D. Bonadies	31.07.2015
01	Revisione	D. Bonadies	06.08.2015
02			
03			
04			
05			

Mit Beteiligung der Europäischen Union aus dem Haushalt der Trans europäischen Verkehrsnetze finanziertes Vorhaben
 Opera finanziata con la partecipazione dell'Unione Europea attraverso il bilancio delle reti di trasporto trans-europee

Ausbau Eisenbahnachse München-Verona
BRENNER BASISTUNNEL
 Ausführungsprojekt

Potenziamento asse ferroviario Monaco - Verona
GALLERIA DI BASE DEL BRENNERO
 Progetto esecutivo

Sub-Baulos Hauptbauwerke Eisackunterquerung
Sublotto di costruzione Opere Principali Sottoattraversamento Isarco

Fachbereich	Settore	13 - Progettazione ambientale
Thema	Tema	Progetto di rinaturazione
Dokumentenart	Tipo documento	Pianta
Titel	Titolo	Intervento di rinaturazione 1.5-01-E

Auftragsgeber / Imprese esecutrice	Bauführung / Mandatario	Bearbeitung des Dokuments / Elaborazione del documento	Datum / Data
ISARCO	salini impreglio STRABAG		06.08.2015
Auftraggeber / Mandatario	Bearbeitung / Elaborato	Geprüft / Verificato	Datum / Data
COLLINI			06.08.2015
Auftraggeber / Mandatario	Freigegeben / Autorizzato	Gesehen BBT / Visto BBT_RUP	Datum / Data
GPingegneria			06.09.2015
Auftraggeber / Mandatario	Massstab / Scala	1 : 500	
ROCKSOIL			
Auftraggeber / Mandatario	Projekt- / Chilometro / progetto	von / da / bis / a / bei / al	54+015 / 56+100
SEBENELLI	Bau- / Dokument / Stato	von / da / bis / a / bei / al	13 / 03
	Status / Documento / documento		014.13
			B0115 00963 2A8 01

Staat / Stato	Los / Lotto	Einheit / Unità	Nummer / Numero	Fachbereich / Settore	Thema / Tema	ID Numm. / num ID	Vertrag / Contratto	Nummer / Codice	Dok art / Tipo Doc.	Rev. / Rev.
02	H71	AF	002	13	03	014.13	B0115	00963	2A8	01