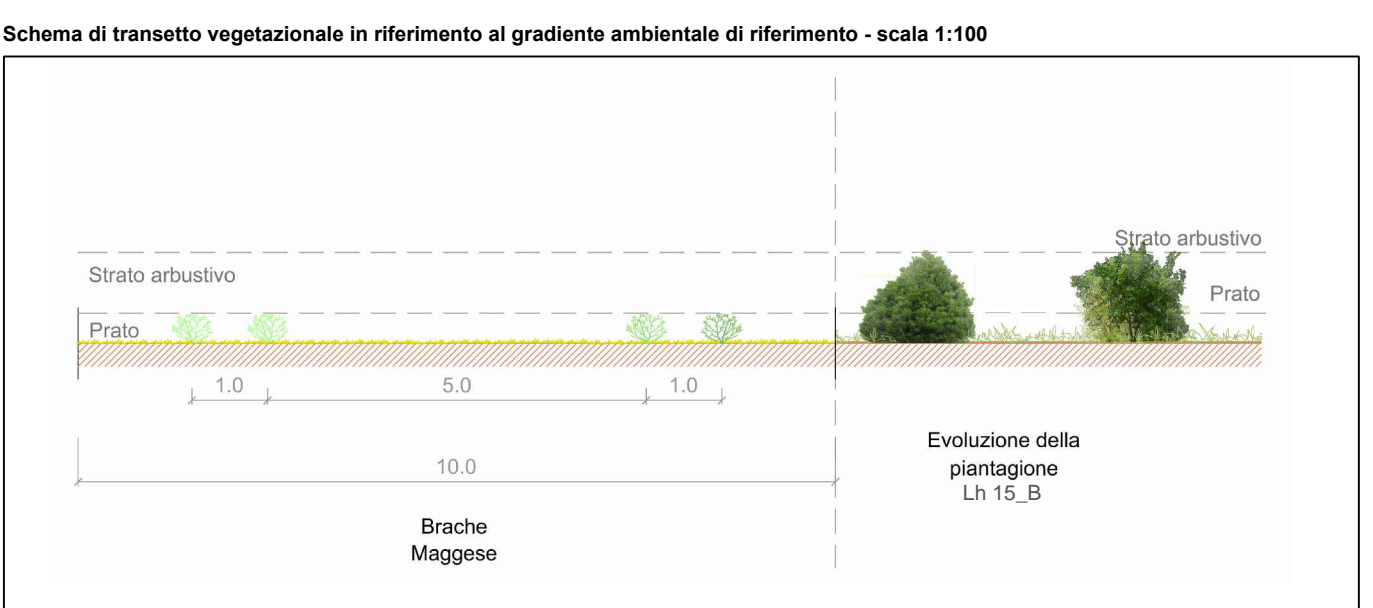
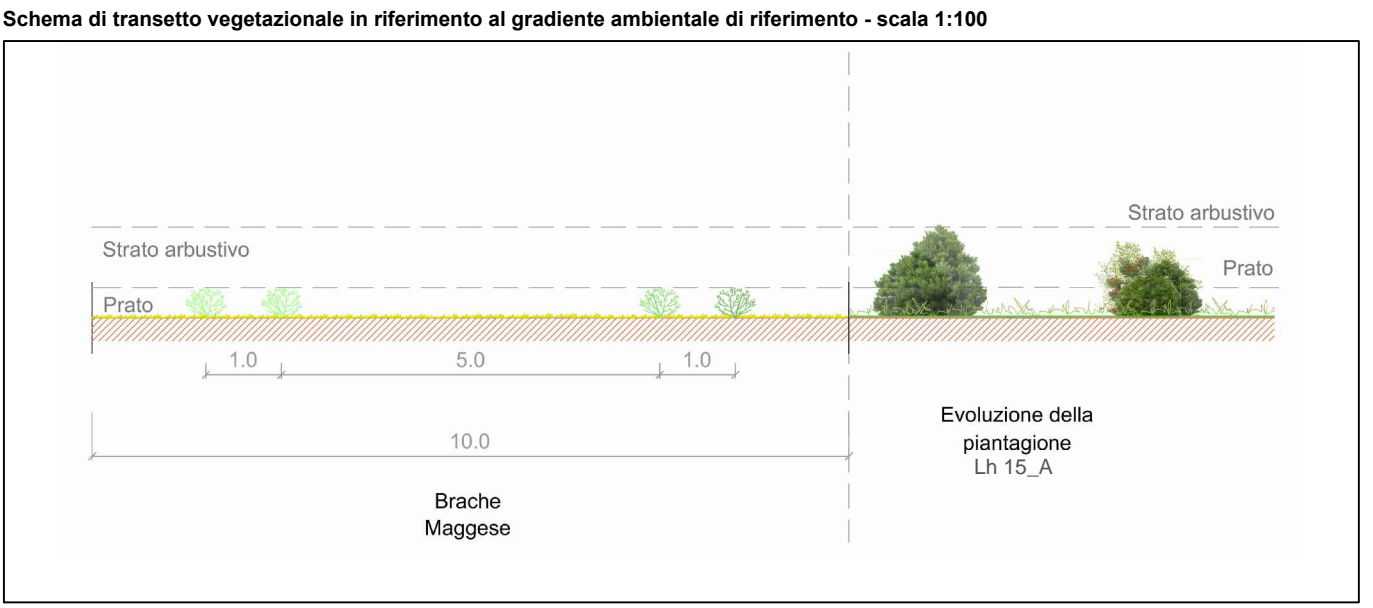


**Intervento 1.5-02-E**  
 Modelli vegetazionali: Lh 15\_A / Lh 15\_B  
 Posizione: sulla sponda sinistra dell'Isarco, tra l'Isarco e la SS12, ad est del nuovo ponte sull'Isarco  
 Situazione attuale: Maggese  
 Situazione post operam: superfici con minime o puntuali misure di riqualificazione o coltivazione per uno sviluppo spontaneo della vegetazione  
 Categoria intervento: 1.5 - Maggese  
 Obiettivo dell'intervento: impianto di superficie di compensazione a maggese, ricoltivazione delle aree interferite in fase di costruzione.  
 Descrizione dell'intervento:  
 - singole ricoltivazioni iniziali con cespugli riferiti alle associazioni vegetali di progetto Lh 15\_A - Lh 15\_B  
 - inserimento di cumuli di pietra ed elementi strutturali di legno secco (mucchi di stipa, cespugli) per migliorare l'habitat dei rettili, rinunciando al riporto di humus, ma rendendo il terreno meno fertile con riporti di terra mista a sabbia



1.5 - 02 - E  
Lh 15\_B

1.5 - 02 - E  
Lh 15\_A

**Miscuglio per prato Tipo 2**

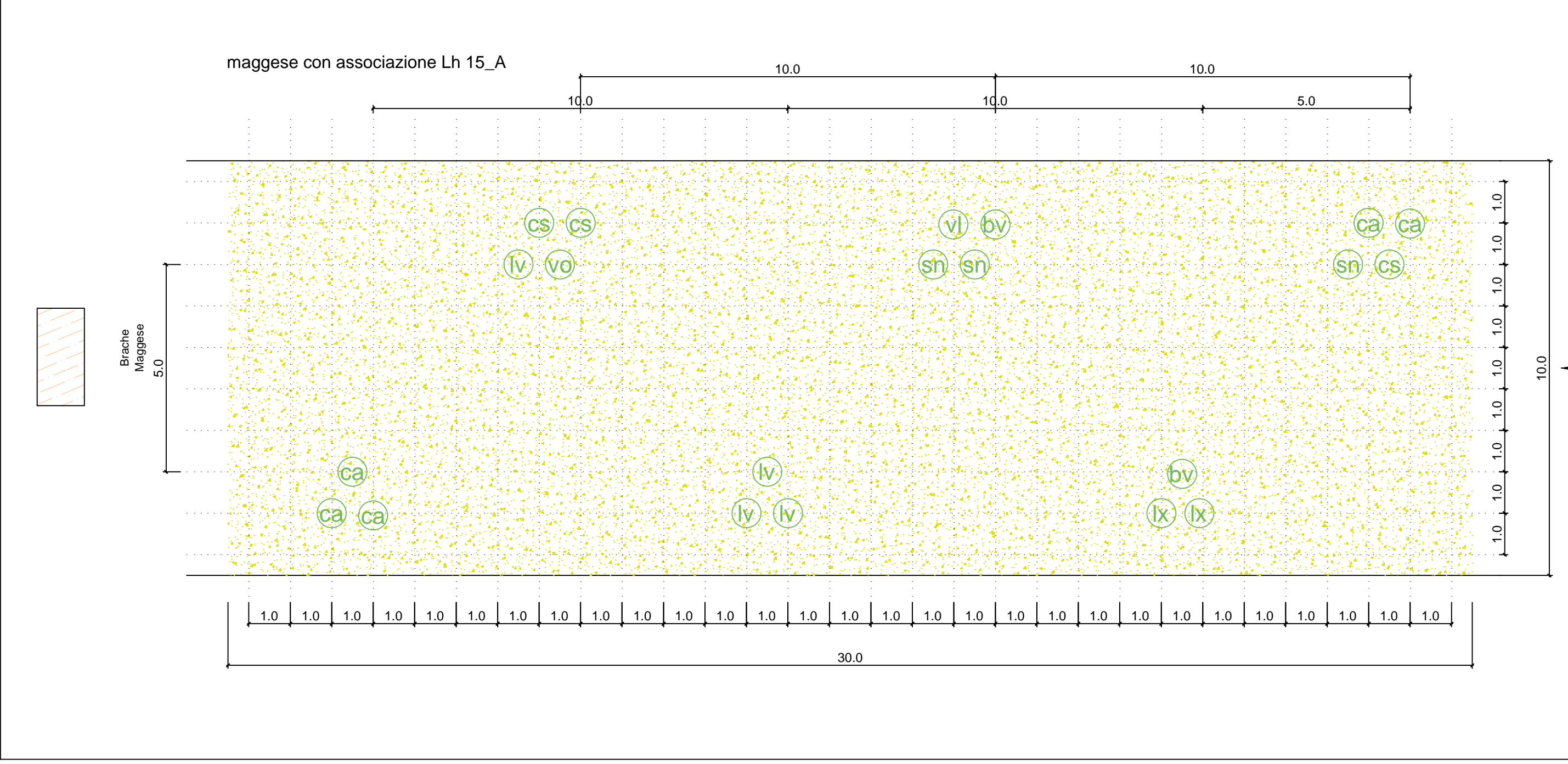
	% semi
Agrostis tenuis - capellino delle praterie	2,0%
Festuca duriuscula - festuca duriuscola	10,0%
Festuca ovina - festuca ovina	20,0%
Festuca rubra - festuca rossa, cespitosa	20,0%
Festuca rubra - festuca rossa, stolonifera	15,0%
Festuca tenuifolia - festuca a foglie capillari	5,0%
Poa pratensis - fianoraia dei prati	8,0%
Achillea millefolium - millefoglio montano	2,0%
Anthyllis vulneraria - vulneraria comune	1,0%
Lathyrus pratensis - cicorchia dei prati	1,0%
Leucanthemum vulgare - margherita	0,2%
Lotus corniculatus - ginestrino	5,0%
Lupinus perennis - lupino perenne	1,0%
Papaver rhoeas - papavero comune	0,1%
Phacelia tanacetifolia - phacelia	0,1%
Plantago lanceolata - piantaggine lanaiuola	0,6%
Sanguisorba minor - salvastrella minore	1,0%
Trifolium dobium - trifoglio dubbio	2,0%
Trifolium repens - trifoglio ladino	6%

**INTERVENTO 1.5 - 02 - E - Sviluppo mq 10.230,00**

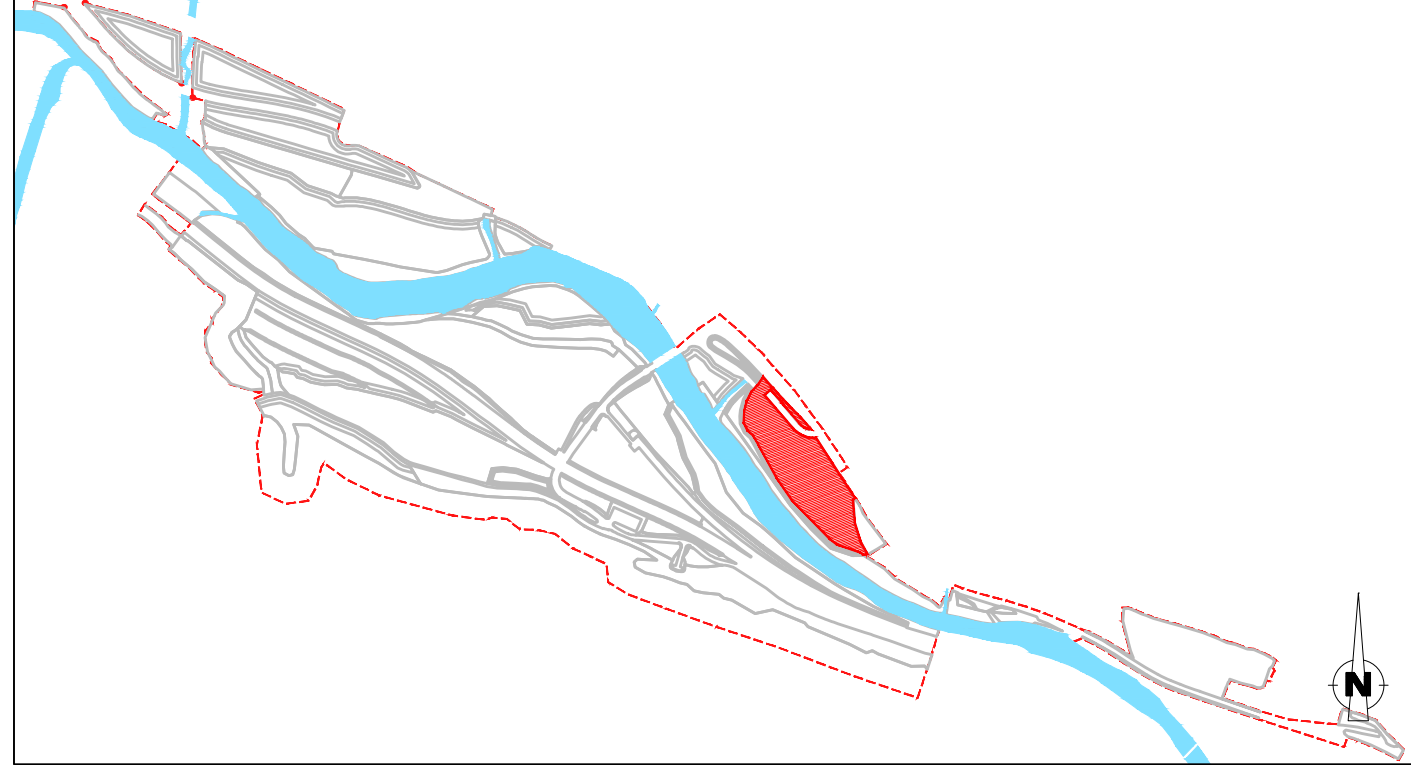
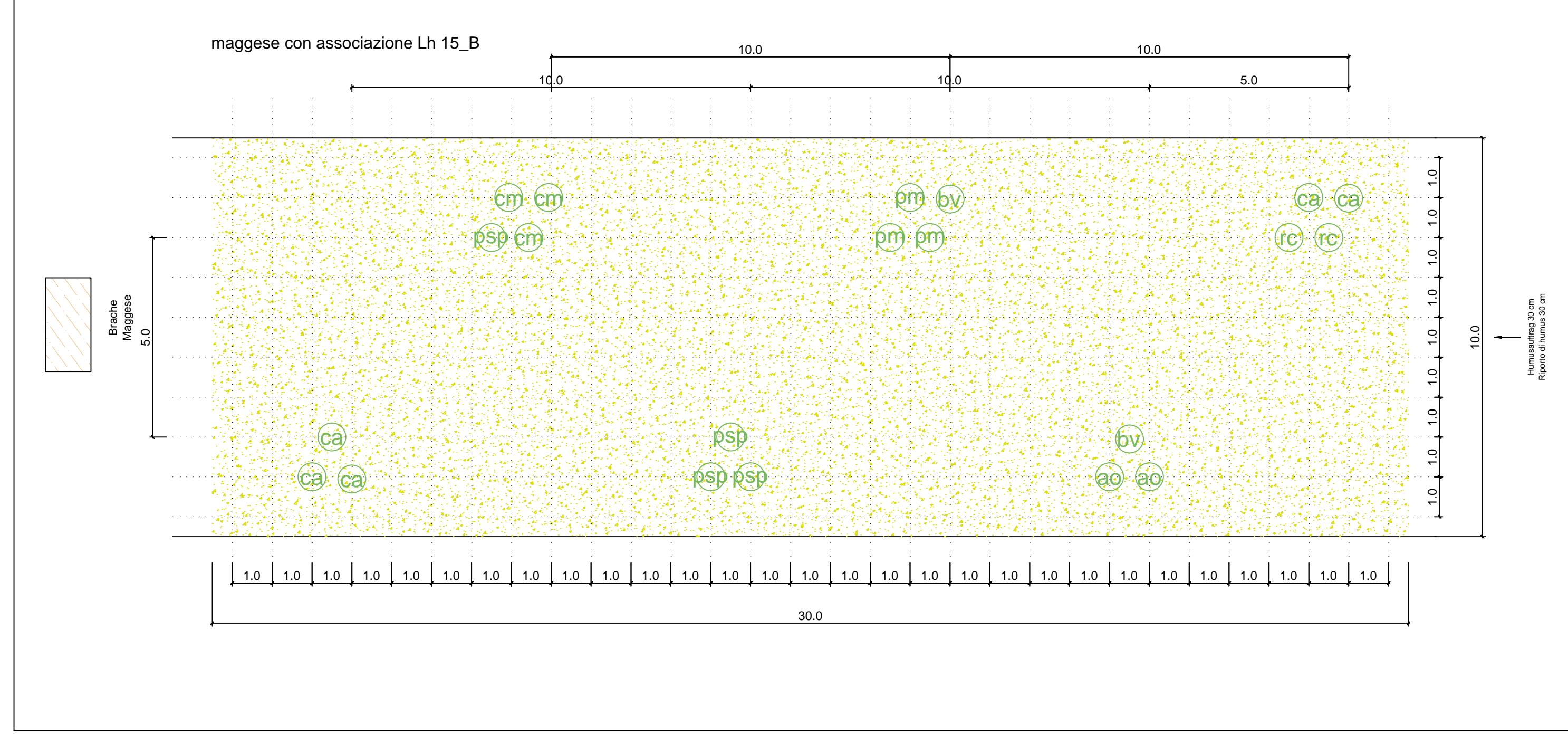
Associazione vegetale - maggese	Nome	Specie arborea	%	Quantità n.
Lh 15_A 5317 mq	ca	Corylus avellana - nocciolo	20,0%	89
	lv	Ligustrum vulgare - ligustro	20,0%	71
	lx	Lonicera xylosteum - caprifoglio peloso	10,0%	35
	bv	Berberis vulgaris - crespino	10,0%	35
	sn	Sambucus nigra - sambuco nero	15,0%	53
	cs	Cornus sanguinea - corniolo sanguinello	15,0%	53
	vi	Viburnum lantana - viburno	5,0%	18
	vo	Viburnum opulus - oppiono o palla di neve	5,0%	18

Associazione vegetale - maggese	Nome	Specie arborea	%	Quantità n.
Lh 15_B 4913 mq	ca	Corylus avellana - nocciolo	20,0%	82
	pp	Prunus spinosa - prugnolo	20,0%	66
	ao	Amelanchier ovata - pero corvino	10,0%	33
	bv	Berberis vulgaris - crespino	10,0%	33
	cm	Crataegus monogyna - biancospino	15,0%	49
	pm	Prunus mahaleb - ciliegio canino	15,0%	49
	rc	Rhamnus catharticus - spinocervino	10,0%	33

Modello vegetazionale - scala 1:100



Modello vegetazionale - scala 1:100



**LEGENDA**

- Area di intervento
- Bearbeitungsgebiet
- Acque
- Gawässer
- Area diriferimento
- Referenzbereich
- Area di intervento
- Interventionsbereiche

Relazioni di riferimento:  
 - Relazione generale progetto di rinaturazione (02-H71-AF-002-13-03-001-00-B0115-00935-RT1-00);  
 - Relazione specialistica interventi di rinaturazione (02-H71-AF-002-13-03-002-00-B0115-00935-RT2-00);  
 - Capitolato di esecuzione delle opere a verde (02-H71-AF-002-13-03-004-00-B0115-00935-RE2-00);  
 - Piano di manutenzione delle opere a verde (02-H71-AF-002-13-03-005-00-B0115-00935-RM1-00);  
 - Contratto metrico estimativo (02-H71-AF-002-13-03-006-00-B0115-00935-RE4-00).

Maßstab / Scala 1 : 500  
 12,5m 0 25m 50m

**Bearbeitungsstand**  
**Stato di elaborazione**

Revisione	Revisione	Änderungen / Modifiche	Verantwortlicher Änderung / Responsabile modifica	Datum / Data
00	Erstversion / Prima Versione		D. Bonadies	31.07.2015
01	Revisione		D. Bonadies	06.08.2015
02				
03				
04				
05				

Mit Beteiligung der Europäischen Union aus dem Haushalt der Transeuropäischen Verkehrsnetze finanziertes Vorhaben  
 Opera finanziata con la partecipazione dell'Unione Europea attraverso il bilancio delle reti di trasporto transeuropee

**BBT**  
 Ing. Roberto Bonadies

Ausbau Eisenbahnachse München-Verona  
**BRENNER BASISTUNNEL**  
 Ausführungsprojekt  
 Potenziamento asse ferroviario Monaco - Verona  
**GALLERIA DI BASE DEL BRENNERO**  
 Progetto esecutivo

**Sub-Baulos Hauptbauwerke Eisackunterquerung**  
 Sublotto di costruzione Opere Principali Sottoattraversamento Isarco

Fachbereich: Setore  
 Thema: 13 - Progettazione ambientale  
 Tema: Tema  
 Dokumentart: Progetto di rinaturazione  
 Tipo documento: Tipo documento  
 Titel: Pianta  
 Titolo: Titolo  
 Intervento di rinaturazione 1.5-02-E

Autorisierung / Approvazione	Bearbeitung des Dokuments / Elaborazione del documento	Datum / Data	Verantwortlicher / Responsabile
06.08.2015	06.08.2015	06.08.2015	D. Bonadies
06.09.2015	06.09.2015	06.09.2015	N. Meistro

Gesehen BBT / Visto BBT\_RUP  
 A. Lombardi

Massstab / Scala: 1 : 500

Projekt / Progetto	von / da	da / a	Bau- / Chilometro	von / da	da / a	Status / Stato
02	H71	AF	002	13	03	014.14