

1.5 - 02 - E
Lh 15_B

Intervento 1.5-04-E

Modelli vegetazionali: Lh 15_B

Posizione: sulla sponda sinistra dell'Isarco, zona Prà di Sopra, scarpata stradale della SS12

Situazione attuale: bordura di ruderali

Situazione post operam: superfici con minime o puntuali misure di riqualificazione o coltivazione per uno sviluppo spontaneo della vegetazione

Categoria intervento:

1.5 - Maggese

Obiettivo dell'intervento:
impianto di superficie di compensazione a maggese, ricoltivazione delle aree interferite in fase di costruzione.

Descrizione dell'intervento:
- Impianto arbustivo secondo lista delle specie riportata nell'associazione vegetale di progetto Lh 15 B

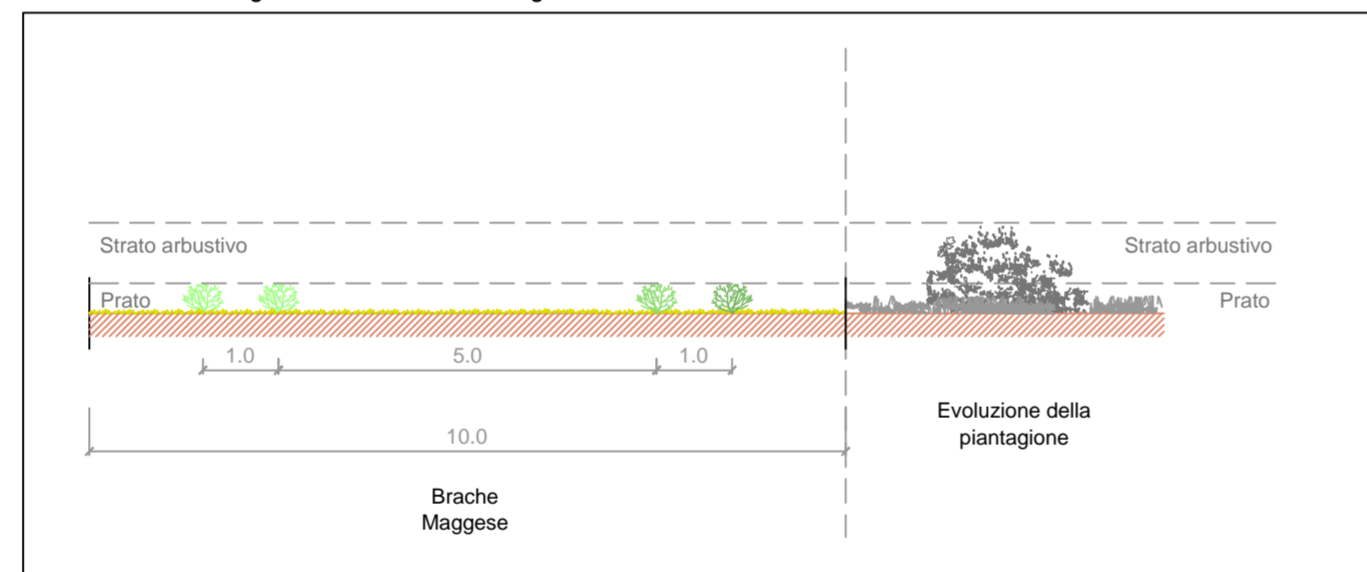
Miscuglio per prato 2

INTERVENTO 1.5 - 04 - E - Sviluppo mq 275,00

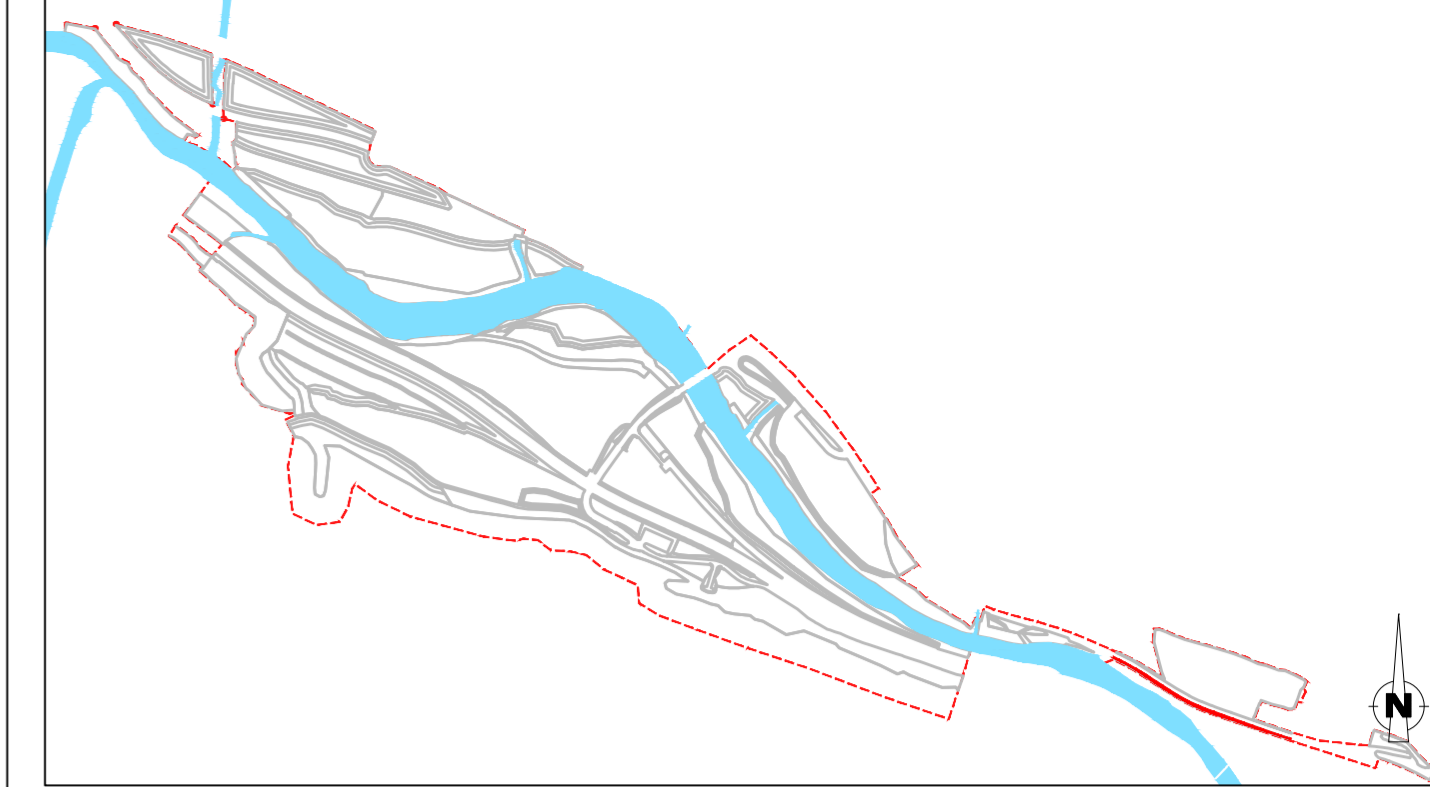
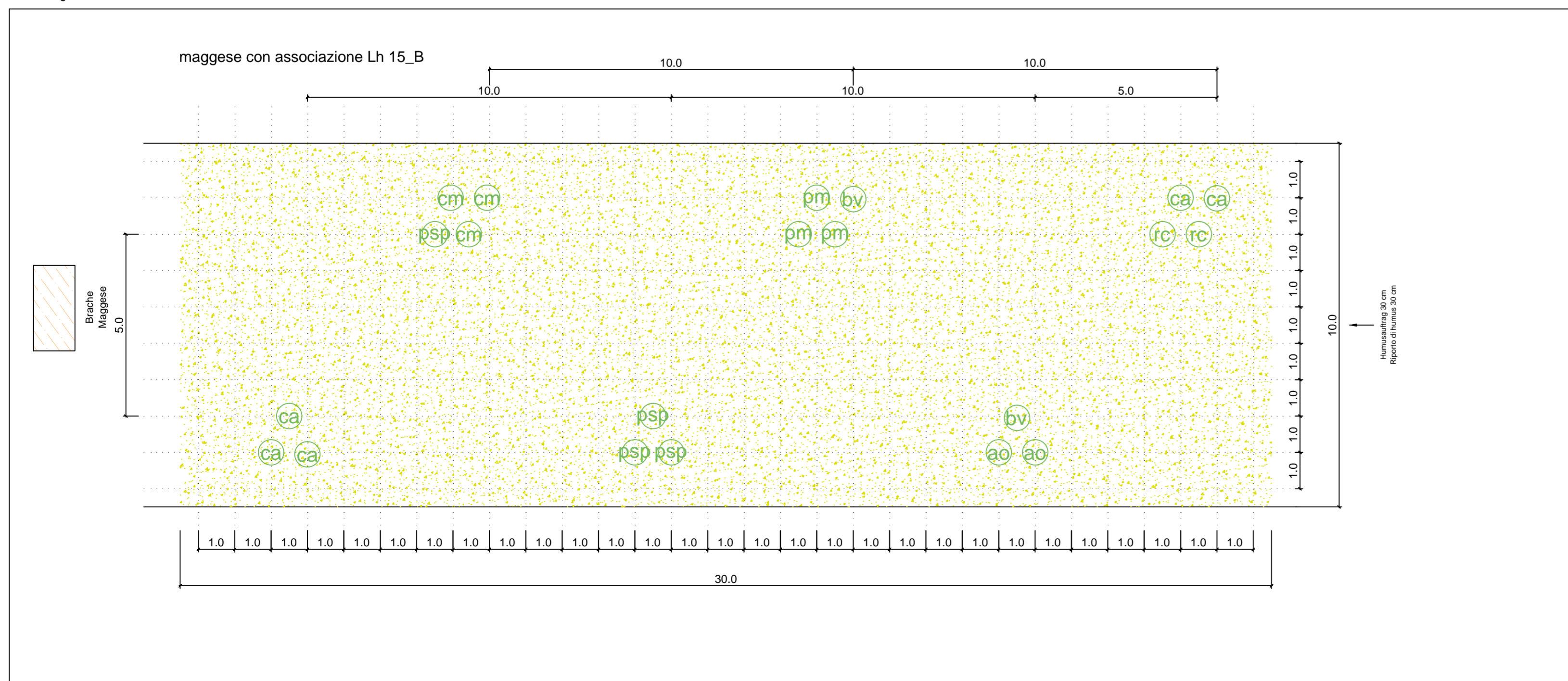
Associazione vegetale - maggese Brache	Nome	Specie arboree	%	Quantità n.
Lh 15_B 275 mq	ca	<i>Corylus avellana</i> - nocciolo	20,0%	5
	psp	<i>Prunus spinosa</i> - prugnolo	20,0%	4
	ao	<i>Amelanchier ovalis</i> - pero corvino	10,0%	2
	bv	<i>Berberis vulgaris</i> - crespino	10,0%	2
	cm	<i>Crataegus monogyna</i> - biancospino	15,0%	3
	pm	<i>Prunus mahaleb</i> - ciliegio canino	15,0%	3
	rc	<i>Rhamnus catharticus</i> - spinocervino	10,0%	2

Miscuglio per prato Tipo 2	% semi
<i>Agrostis tenuis</i> - capellino delle praterie	2,0%
<i>Festuca duriuscula</i> - festuca duriuscola	10,0%
<i>Festuca ovina</i> - festuca ovina	20,0%
<i>Festuca rubra</i> - festuca rossa, cespitosa	20,0%
<i>Festuca rubra</i> - festuca rossa, stolonifera	15,0%
<i>Festuca tenuifolia</i> - festuca a foglie capillari	5,0%
<i>Poa pratensis</i> - fienarola dei prati	8,0%
<i>Achillea millefolium</i> - millefoglie montano	2,0%
<i>Anthyllus vulneraria</i> - vulneraria comune	1,0%
<i>Lathyrus pratensis</i> - cicierchia dei prati	1,0%
<i>Leucanthemum vulgare</i> - margherita	0,2%
<i>Lotus corniculatus</i> - ginestrino	5,0%
<i>Lupinus perennis</i> - lupino perenne	1,0%
<i>Papaver rhoeas</i> - papavero comune	0,1%
<i>Phacelia tanacetifolia</i> - phacelia	0,1%
<i>Plantago lanceolata</i> - plantaggine lanciata	0,6%
<i>Sanguisorba minor</i> - salvastrella minore	1,0%
<i>Trifolium dobium</i> - trifoglio dubbio	2,0%
<i>Trifolium repens</i> - trifoglio ladino	6%

Schema di transetto vegetazionale in riferimento al gradiente ambientale di riferimento - scala 1:100



Modello vegetazionale - scala 1:100



LEGENDA

Ambito di intervento
Bearbeitungsgebiet

Acque
Gewässer

Area diriferimento
Referenzbereich

Aree di intervento
Interventionsbereiche

- Relazioni di riferimento:
- Relazione generale progetto di rinaturazione (02-H71-AF-002-13-03-001-00-B0115-00935-RT1-00);
 - Relazione specialistica interventi di rinaturazione (02-H71-AF-002-13-03-002-00-B0115-00936-RT5-00);
 - Capitolato di esecuzione delle opere a verde (02-H71-AF-002-13-03-004-00-B0115-00938-RE2-00);
 - Piano di manutenzione delle opere a verde (02-H71-AF-002-13-03-005-00-B0115-00939-RM1-00);
 - Computo metrico estimativo (02-H71-AF-002-13-03-006-00-B0115-00940-RD4-00).

Maßstab / Scala 1 : 500



**Bearbeitungsstand
Stato di elaborazione**

Revisione	Änderungen Modifiche	Verantwortlicher Änderung Responsabile modifica	Datum Data
00	Erstversion / Prima Versione	D. Bonadies	31.07.2015
01	Revisione	D. Bonadies	06.08.2015
02			
03			
04			
05			

Mit Beteiligung der Europäischen Union aus dem Haushalt der Transeuropäischen Verkehrsnetze finanziertes Vorhaben
Opera finanziata con la partecipazione dell'Unione Europea attraverso il bilancio delle reti di trasporto transeuropee

**Ausbau Eisenbahnachse München-Verona
BRENNER BASISTUNNEL**
Ausführungsprojekt

Potenziamento asse ferroviario Monaco - Verona
GALLERIA DI BASE DEL BRENNERO
Progetto esecutivo

**Sub-Baulos Hauptbauwerke Eisackunterquerung
Sublotto di costruzione Opere Principali Sottoattraversamento Isarco**

Fachbereich	Settore
Thema	13 - Progettazione ambientale
Dokumentenart	Progetto di rinaturazione
Titel	Pianta
	Intervento 1.5-04-E

Auftraggeber / Mandatario: ISARCO	Bearbeitung des Dokuments / Elaborazione del documento: salini impregilo	Datum / Data: 06.08.2015
Auftraggeber / Mandatario: STRABAG	Bearbeitet / Elaborato: COLLINI	Datum / Data: 06.08.2015
Auftraggeber / Mandatario: GPingegneria	Geprüft / Verificato: D. Bonadies	Datum / Data: 06.08.2015
Auftraggeber / Mandatario: ROK SOIL	Freigegeben / Autorizzato: N. Meister	Datum / Data: 06.09.2015
Auftraggeber / Mandatario: SEMDELINI	Gesehen BBT / Visto BBT_RUP: A. Lombardi	Datum / Data: 06.09.2015

Projekt: Kilometer / Chilometro von / da bis / a progetto	54+015 56+100	Bau- kilometer / Chilometro von / da bis / a opera	13 03	Thema Tema	014.16	ID Numm. num. ID	014.16	Vertrag Contratto	B0115	Nummer Codice	00966	Dok art Tipo Doc.	2A8	Rev. Rev.	01
---	------------------	--	----------	---------------	--------	---------------------	--------	----------------------	-------	------------------	-------	----------------------	-----	--------------	----