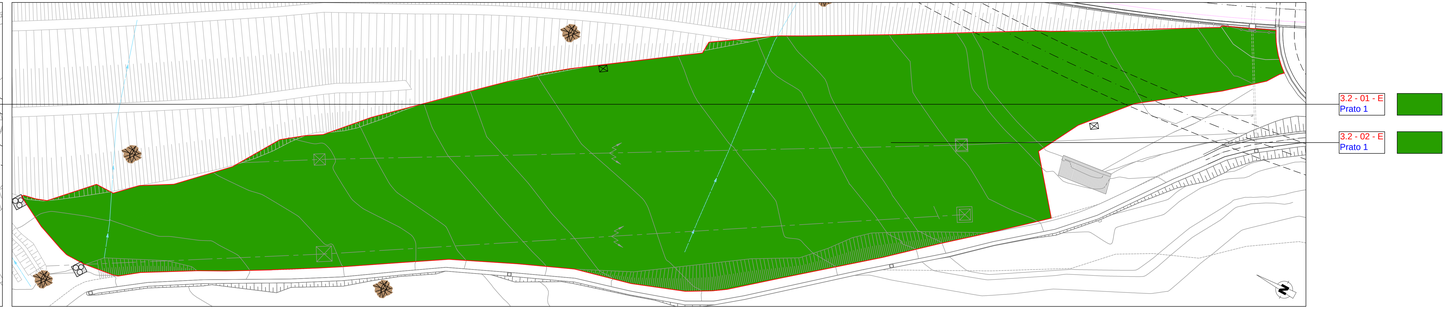

Intervento 3.2.-01-E

Posizione: sulla sponda sinistra dell'Isarco, superficie agricola tra il rio Bianco, la SS12 spostata e l'ex campo sportivo
Situazione attuale: superficie agricola a coltura intensiva, attuale percorso della SS12
Situazione post operam: superficie agricola a coltura intensiva
Categoria intervento:
3.2 – Ricoltivazione terreno a prato
Obiettivo dell'intervento:
Rinaturazione delle superfici occupate in fase di costruzione, ampliamento della superficie agricola

Descrizione dell'intervento:
- Eliminazione della sede della SS12 e riempimento della leggera depressione per creare una superficie continua adibita ad uso agricolo

Miscuglio per prato 1 (sulle scarpate miscuglio per prato 3)

Intervento 3.2-02-E

Posizione: sponda destra dell'Isarco, superficie agricola sul deposito Rio Vallaga
Situazione attuale: superficie agricola a coltura intensiva
Situazione post operam: superficie agricola a coltura intensiva
Categoria intervento:
3.2 – Ricoltivazione terreno a prato

Obiettivo dell'intervento:
Ricoltivazione delle aree interferite dall'allestimento del deposito Rio Vallaga e dal precedente scavo di ghiaia

Descrizione dell'intervento:
- Configurazione del terreno a superficie agricola con innalzamenti e pendenze molto simili a quelli della situazione attuale
- Il patchwork della riserva di caccia Peisser, ubicata al margine del bosco viene ripristinata analoga nel tipo alla struttura ante operam.

Miscuglio per prato 1

Intervento 3.2-03-E

Posizione: sponda destra dell'Isarco, superficie agricola a nord del binario spostato, ad ovest della strada che porta al nuovo ponte sull'Isarco
Situazione attuale: superficie agricola a coltura intensiva, linea ferroviaria attuale
Situazione post operam: superficie agricola a coltura intensiva
Categoria intervento:
3.2 – Ricoltivazione terreno a prato

Obiettivo dell'intervento:
Ricoltivazione delle aree interferite in fase di costruzione, protezione contro le piene per la sottostante galleria dell'interconnessione dispari; ampliamento della superficie agricola

Descrizione dell'intervento:
- Riempimento (innalzamento) della superficie in modo che non possa essere inondata dalle acque di piena a protezione della sottostante galleria dell'interconnessione dispari
- Rimozione e ricoltivazione della vecchia line ferroviaria storica

Miscuglio per prato 1

Intervento 3.2-04-E

Posizione: sponda destra dell'Isarco, superficie agricola nell'area dell'attraversamento dell'Isarco
Situazione attuale: superficie agricola a coltura intensiva
Situazione post operam: superficie agricola a coltura intensiva
Categoria intervento:
3.2 – Ricoltivazione terreno a prato

Obiettivo dell'intervento:
Ricoltivazione delle aree occupate in fase di costruzione

Descrizione dell'intervento:
- Evitare un'innalzamento della superficie per non modificare la morfologia e la prossimità alla falda acquifera.

Miscuglio per prato 1

INTERVENTO 3.2 - 01 - E - Sviluppo mq 4.215,00

Miscuglio per prato Tipo 1	% semi
Agrostis tenuis - capellino delle pratene	2,0%
Alopecurus pratensis - coda di topo comune	1,0%
Anthoxantum odoratum - paleo odoroso	0,5%
Arrhenatherum elatium - avena altissima	10,0%
Dactylis glomerata - erba mazzolina comune	5,0%
Festuca pratensis - festuca dei prati	24,0%
Festuca rubra - festuca rossa, stolonifera	14,0%
Lolium perenne - loglio comune	3,0%
Phleum pratense - codolina comune	3,0%
Poa pratensis - fienarola dei prati	12,0%
Trisetum flavescens - gramigna bionda	2,0%
Achillea millefolium - millefoglio montano	1,0%
Anthriscus sylvestris - cerfoglio selvatico	0,2%
Carum carvo - cumino	2,0%
Leucanthemum vulgare - margherita	0,3%
Daucus carota - carota selvatica	1,0%
Lathyrus pratensis - cicerchia dei prati	1,0%
Lotus corniculatus - ginestrino	4,0%
Medicago lupulina - erba medica lupulina	2,0%
Onobrychis viciifolia - lupinella comune	1,0%
Sanguisorba minor - salvastrella minore	2,0%
Trifolium hybridum - trifoglio ibrido	2,0%
Trifolium pratense 2n - trifoglio pratense	1,0%
Trifolium pratense 4n - trifoglio pratense	1,0%
Trifolium repens - trifoglio ladino	2,0%
Trifolium repens - trifoglio ladino	3,0%

INTERVENTO 3.2 - 02 - E - Sviluppo mq 13.135,00

Miscuglio per prato Tipo 1	% semi
Agrostis tenuis - capellino delle pratene	2,0%
Alopecurus pratensis - coda di topo comune	1,0%
Anthoxantum odoratum - paleo odoroso	0,5%
Arrhenatherum elatium - avena altissima	10,0%
Dactylis glomerata - erba mazzolina comune	5,0%
Festuca pratensis - festuca dei prati	24,0%
Festuca rubra - festuca rossa, stolonifera	14,0%
Lolium perenne - loglio comune	3,0%
Phleum pratense - codolina comune	3,0%
Poa pratensis - fienarola dei prati	12,0%
Trisetum flavescens - gramigna bionda	2,0%
Achillea millefolium - millefoglio montano	1,0%
Anthriscus sylvestris - cerfoglio selvatico	0,2%
Carum carvo - cumino	2,0%
Leucanthemum vulgare - margherita	0,3%
Daucus carota - carota selvatica	1,0%
Lathyrus pratensis - cicerchia dei prati	1,0%
Lotus corniculatus - ginestrino	4,0%
Medicago lupulina - erba medica lupulina	2,0%
Onobrychis viciifolia - lupinella comune	1,0%
Sanguisorba minor - salvastrella minore	2,0%
Trifolium hybridum - trifoglio ibrido	2,0%
Trifolium pratense 2n - trifoglio pratense	1,0%
Trifolium pratense 4n - trifoglio pratense	1,0%
Trifolium repens - trifoglio ladino	2,0%
Trifolium repens - trifoglio ladino	3,0%

INTERVENTO 3.2 - 03 - E - Sviluppo mq 19.048,00

Miscuglio per prato Tipo 1	% semi
Agrostis tenuis - capellino delle pratene	2,0%
Alopecurus pratensis - coda di topo comune	1,0%
Anthoxantum odoratum - paleo odoroso	0,5%
Arrhenatherum elatium - avena altissima	10,0%
Dactylis glomerata - erba mazzolina comune	5,0%
Festuca pratensis - festuca dei prati	24,0%
Festuca rubra - festuca rossa, stolonifera	14,0%
Lolium perenne - loglio comune	3,0%
Phleum pratense - codolina comune	3,0%
Poa pratensis - fienarola dei prati	12,0%
Trisetum flavescens - gramigna bionda	2,0%
Achillea millefolium - millefoglio montano	1,0%
Anthriscus sylvestris - cerfoglio selvatico	0,2%
Carum carvo - cumino	2,0%
Leucanthemum vulgare - margherita	0,3%
Daucus carota - carota selvatica	1,0%
Lathyrus pratensis - cicerchia dei prati	1,0%
Lotus corniculatus - ginestrino	4,0%
Medicago lupulina - erba medica lupulina	2,0%
Onobrychis viciifolia - lupinella comune	1,0%
Sanguisorba minor - salvastrella minore	2,0%
Trifolium hybridum - trifoglio ibrido	2,0%
Trifolium pratense 2n - trifoglio pratense	1,0%
Trifolium pratense 4n - trifoglio pratense	1,0%
Trifolium repens - trifoglio ladino	2,0%
Trifolium repens - trifoglio ladino	3,0%

INTERVENTO 3.2 - 04 - E - Sviluppo mq 3.137,00

Miscuglio per prato Tipo 1	% semi
Agrostis tenuis - capellino delle pratene	2,0%
Alopecurus pratensis - coda di topo comune	1,0%
Anthoxantum odoratum - paleo odoroso	0,5%
Arrhenatherum elatium - avena altissima	10,0%
Dactylis glomerata - erba mazzolina comune	5,0%
Festuca pratensis - festuca dei prati	24,0%
Festuca rubra - festuca rossa, stolonifera	14,0%
Lolium perenne - loglio comune	3,0%
Phleum pratense - codolina comune	3,0%
Poa pratensis - fienarola dei prati	12,0%
Trisetum flavescens - gramigna bionda	2,0%
Achillea millefolium - millefoglio montano	1,0%
Anthriscus sylvestris - cerfoglio selvatico	0,2%
Carum carvo - cumino	2,0%
Leucanthemum vulgare - margherita	0,3%
Daucus carota - carota selvatica	1,0%
Lathyrus pratensis - cicerchia dei prati	1,0%
Lotus corniculatus - ginestrino	4,0%
Medicago lupulina - erba medica lupulina	2,0%
Onobrychis viciifolia - lupinella comune	1,0%
Sanguisorba minor - salvastrella minore	2,0%
Trifolium hybridum - trifoglio ibrido	2,0%
Trifolium pratense 2n - trifoglio pratense	1,0%
Trifolium pratense 4n - trifoglio pratense	1,0%
Trifolium repens - trifoglio ladino	2,0%
Trifolium repens - trifoglio ladino	3,0%

ricoltivazione terreno a prato

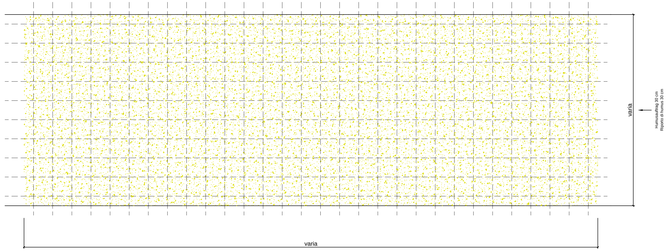

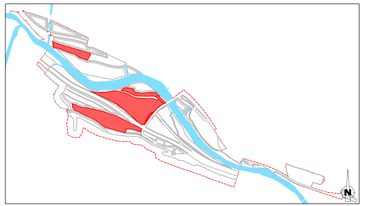

LEGENDA

- Ambito di intervento / Bearbeitungsgebiet
- Acque / Gewässer
- Area dirriferimento / Referenzbereich
- Aree di intervento / Interventionsbereiche

Relazioni di riferimento:
- Relazione generale progetto di rinaturazione (02-H71-AF-002-13-03-001-00-B0115-00905-RT1-00);
- Relazione specialistica interventi di rinaturazione (02-H71-AF-002-13-03-002-00-B0115-00906-RT0-00);
- Piano di monitoraggio ante opera e verifiche (02-H71-AF-002-13-03-003-00-B0115-00907-RE0-00);
- Piano di manutenzione delle opere a verde (02-H71-AF-002-13-03-005-00-B0115-00909-RN0-00);
- Computo metrico estimativo (02-H71-AF-002-13-03-006-00-B0115-00940-RO4-00).

Maßstab / Scala 1 : 500

12,5m 0 25m 50m

Bearbeitungsstand
Stato di elaborazione

Revision Revisione	Änderungen Modifiche	Verantwortlicher Änderung Responsabile modifica	Datum Data
00	Erstversion / Prima Versione	D. Bonadies	31.07.2015
01	Revisione	D. Bonadies	06.08.2015
02			
03			
04			
05			

Mit Beteiligung der Europäischen Union aus dem Haushalt der Transeuropäischen Verkehrsnetze finanziertes Vorhaben
Opera finanziata con la partecipazione dell' Unione Europea attraverso il bilancio delle reti di trasporto transeuropee

Ausbau Eisenbahnachse München-Verona

BRENNER BASISTUNNEL

Ausführungsprojekt

Potenziamento asse ferroviario Monaco - Verona

GALLERIA DI BASE DEL BRENNERO

Progetto esecutivo

Sub-Baulos Hauptbauwerke Eisackunterquerung
Sublotto di costruzione Opere Principali Sottoattraversamento Isarco

Fachbereich	Settore
	13 - Progettazione ambientale
Thema	Tema
	Progetto di rinaturazione
Dokumentenart	Tipo documento
	Pianta
Titel	Titolo
	Interventi 3.2-01-E, 3.2-02-E, 3.2-03-E e 3.2-04-E

Auftraggeber Unternehmen / Impresa esecutrice: ISARCO

Bauleitung / Direzione: rpa

Auftragnehmer Appaltatore: STRABAG, salini impregilo, COLLINI

Bearbeitung des Dokuments / Elaborazione del documento — Datum / Data

Bearbeitet / Elaborato — 06.08.2015 — D. Bonadies

Geprüft / Verificato — 06.08.2015 — D. Bonadies

Freigegeben / Autorizzato — 06.09.2015 — N. Meister

Genehmigt BBT / Visto BBT_RUP — A. Lombardi

Maßstab / Scala — 1 : 500

Projekt-Kilometer / Chilometro progetto — von / da 54+015, bis / a 56+100

Bau-Kilometer / Chilometro opera — von / da, bis / a

Status Dokument / Stato documento

Stand Stato	Los Lotto	Einheit Unità	Nummer Numero	Fachbereich Settore	Thema Tema	ID Nummer Num. ID	Verfrag Contratto	Nummer Codice	Dok art Tipo doc.	Rev. Rev.
02	H71	AF	002	13	03	014.22	B0115	00972	2A8	01

GALLERIA DI BASE DEL BRENNERO - BRENNER BASISTUNNEL BBT SE

Sezione A N° A329 ORDINE INGEGNERI PROV. VERONA DINO BONADIES

1.1.x