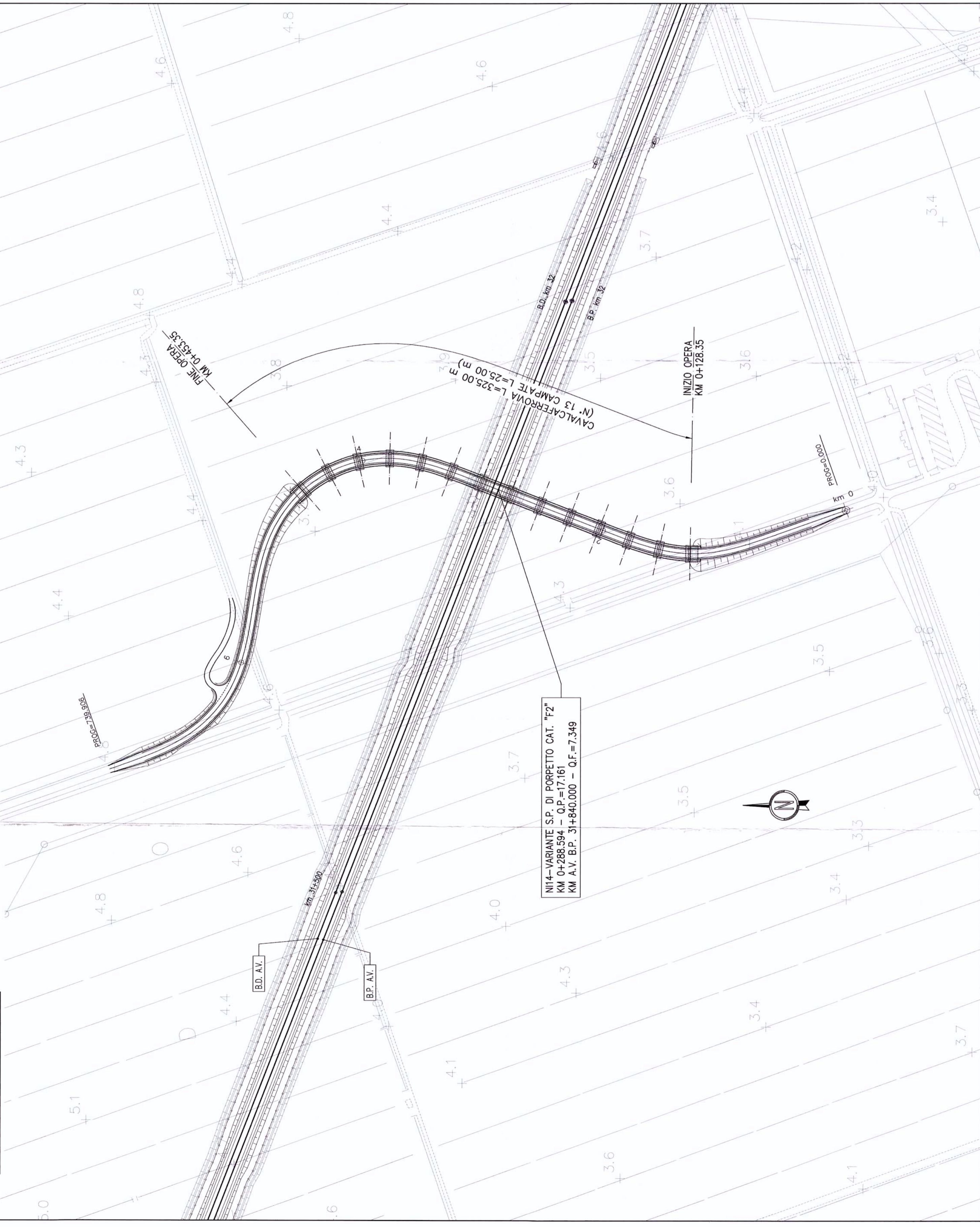
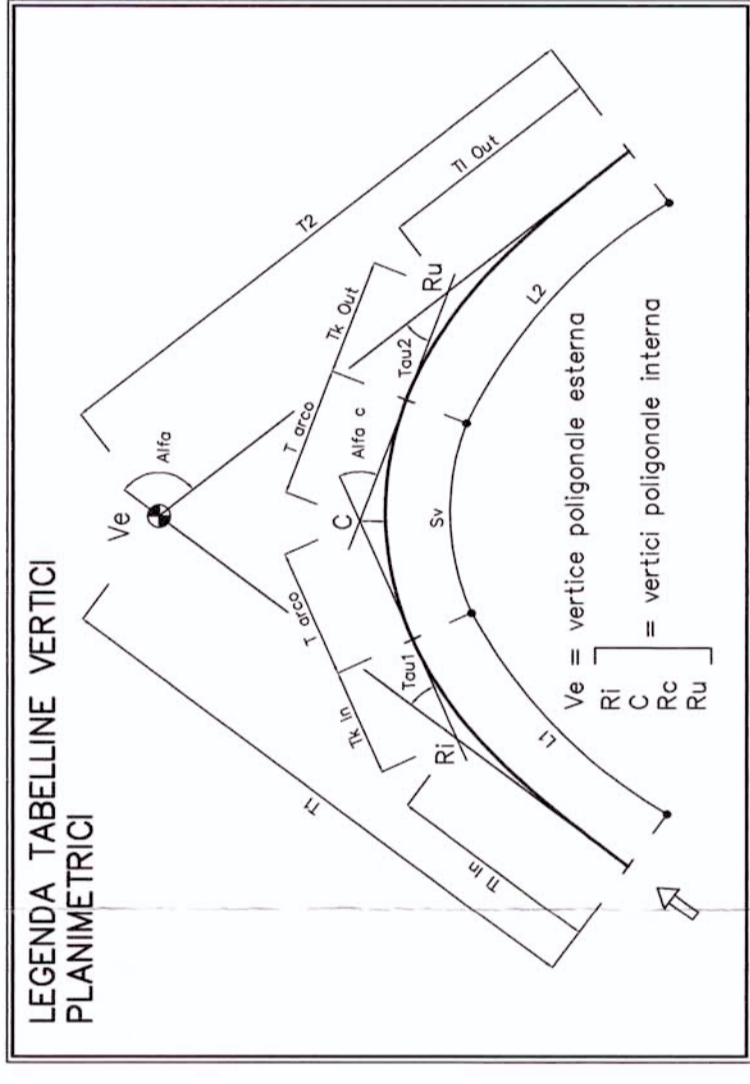
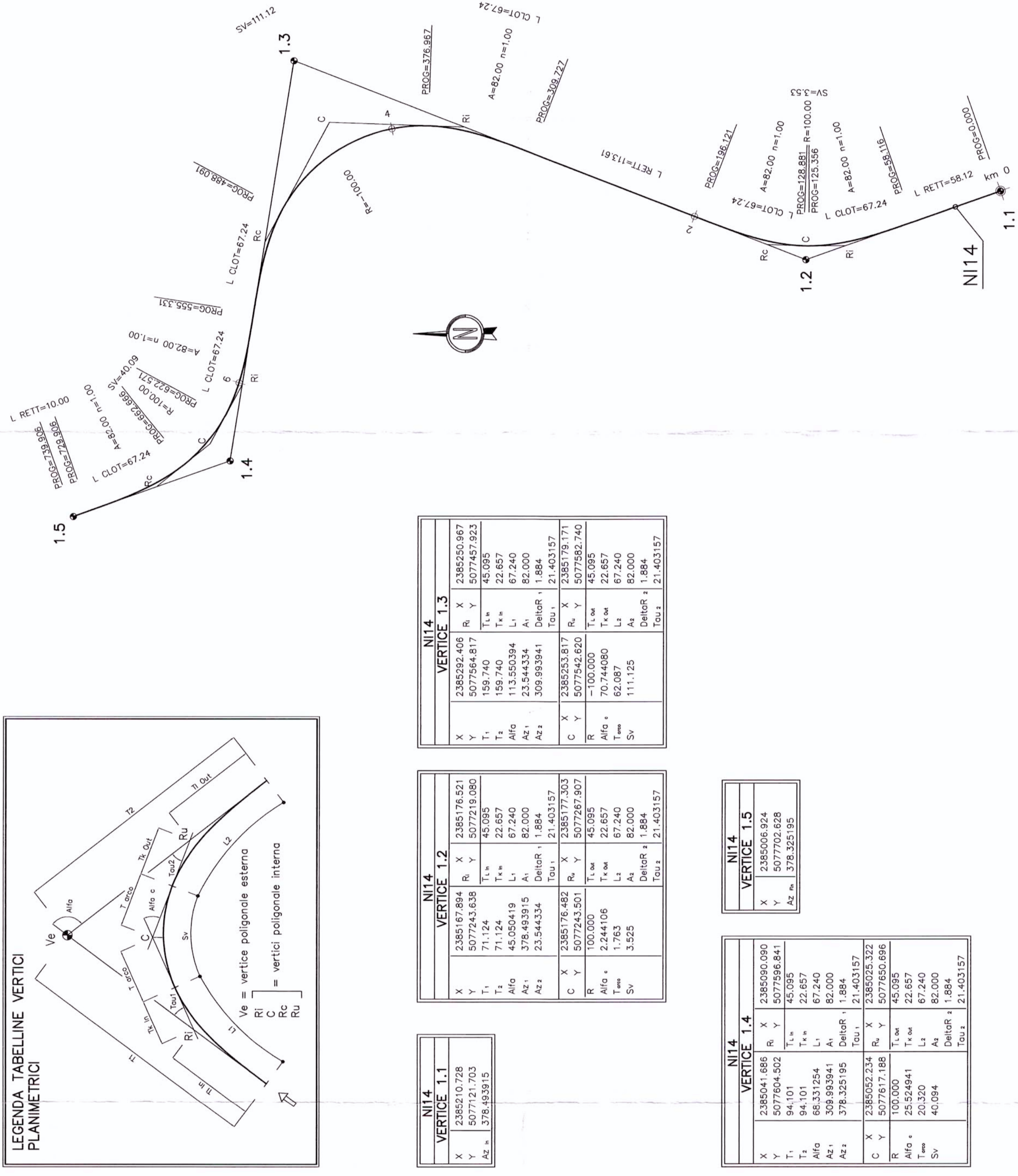


PLANIMETRIA scala 1:2000



PLANIMETRIA DI TRACCIAMENTO scala 1:2000



NIT4 VERTICE 1.1

X	2385176.208
Y	3358117.758
T	375.633215
Az	375.633215

NIT4 VERTICE 1.2

X	2385176.208
Y	3358117.758
T	375.633215
Az	375.633215

NIT4 VERTICE 1.3

X	2385176.208
Y	3358117.758
T	375.633215
Az	375.633215

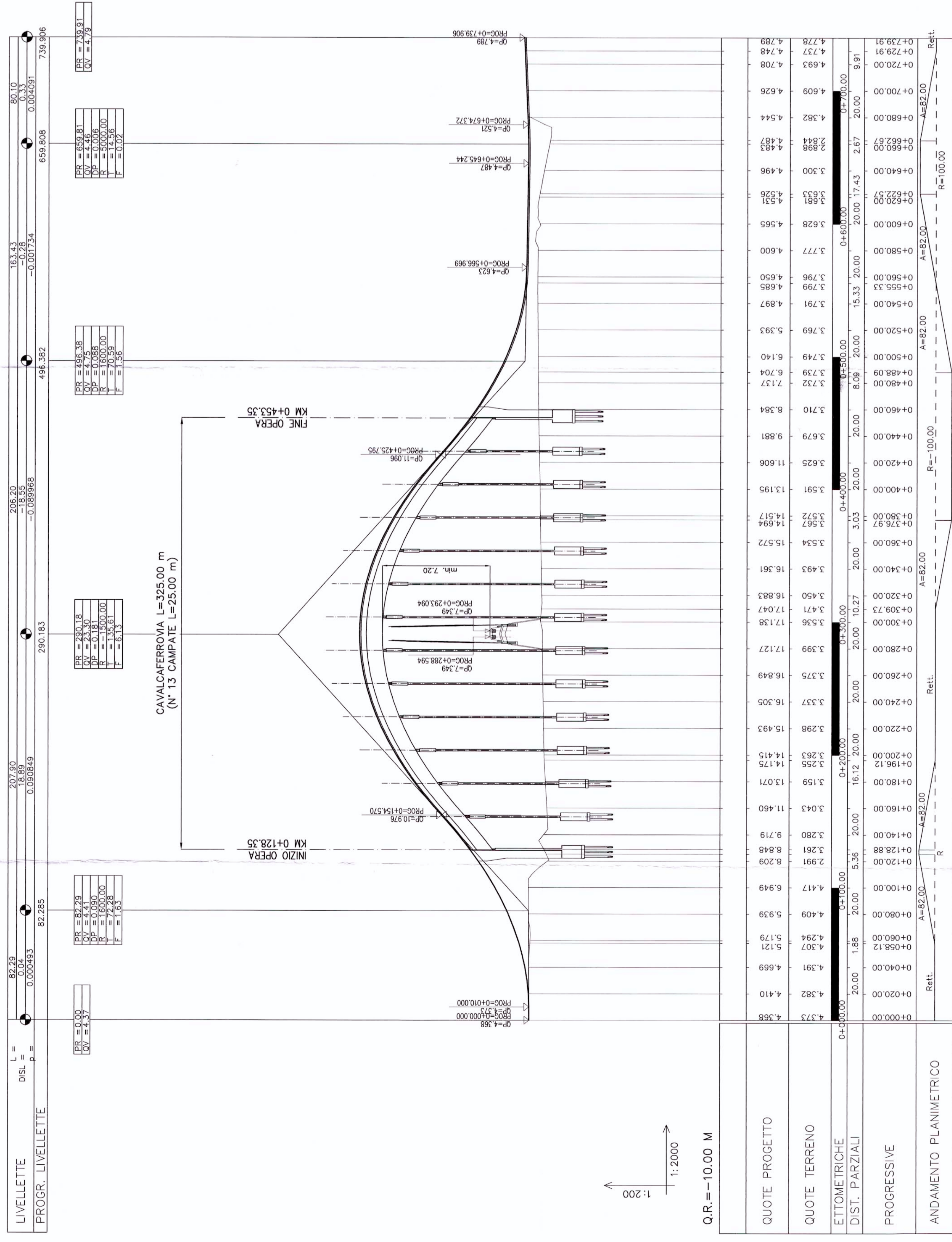
NIT4 VERTICE 1.4

X	2385176.208
Y	3358117.758
T	375.633215
Az	375.633215

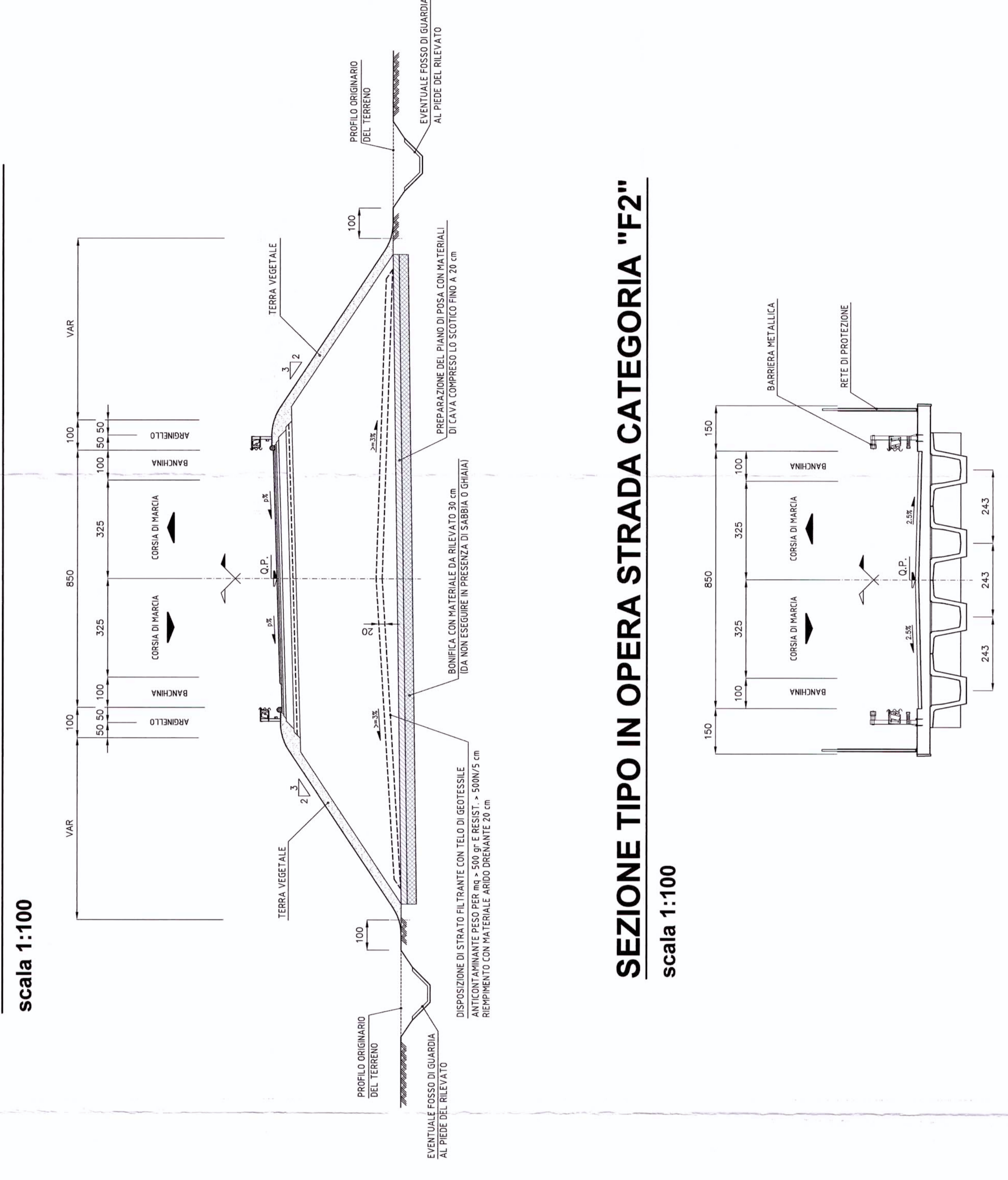
NIT4 VERTICE 1.5

X	2385176.208
Y	3358117.758
T	375.633215
Az	375.633215

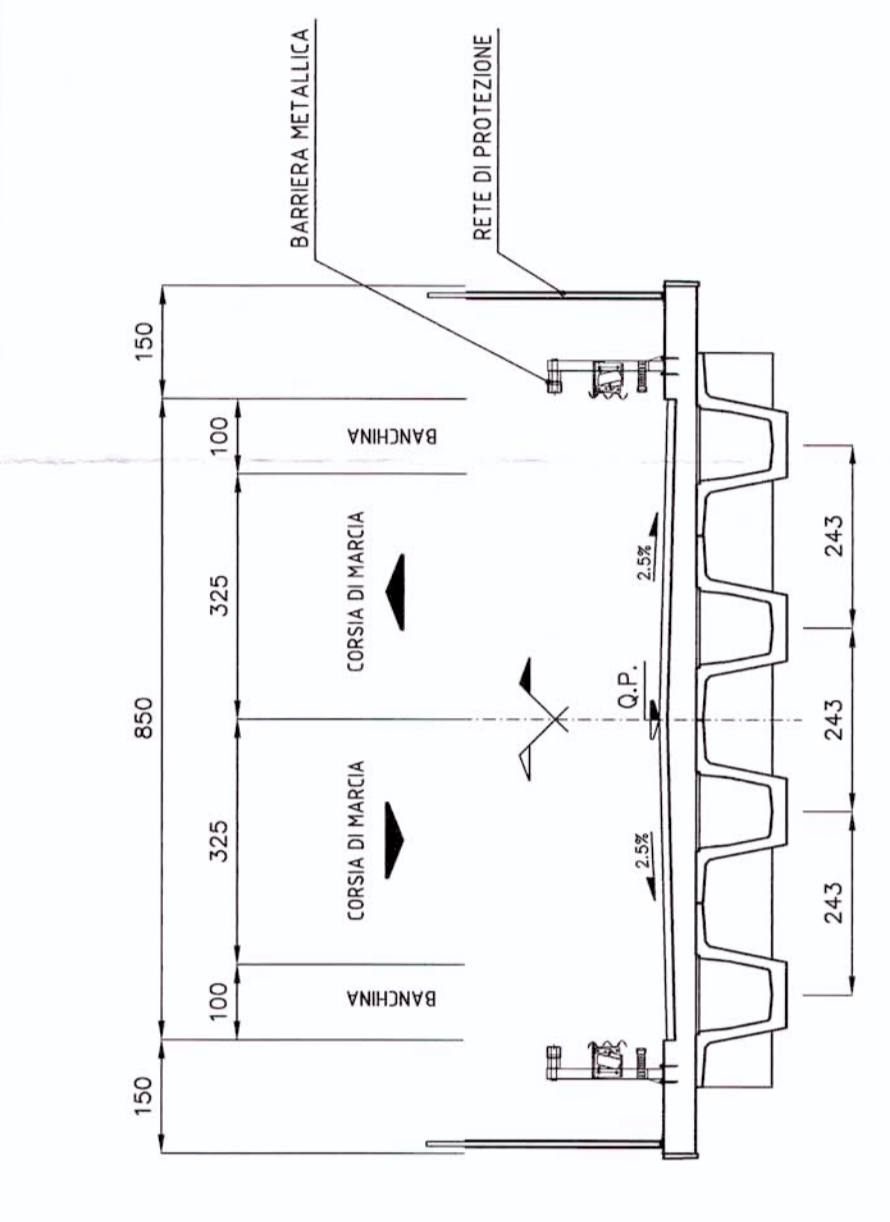
PROFILO LONGITUDINALE scala 1:2000/1:200



SEZIONE TIPO IN RILEVATO STRADA CATEGORIA "F2" scala 1:100



SEZIONE TIPO IN OPERA STRADA CATEGORIA "F2" scala 1:100



COMITENTE:
GRUPPO FERROVIE DELLO STATO

PROGETTAZIONE:
ITALFERR

U.O.: PROGETTAZIONE LINEE, NODI E ARMAMENTO

PROGETTO PRELIMINARE

NUOVA LINEA AVIAC VENEZIA - TRIESTE
TRATTA PORTOGRUARO - RONCHI DEL LEGIONARI
Vababilità Inferioria (N14) - Cavalcabro - S.P. di Porpetto al km 31+840 linea AVIAC bp - Planimetria, Profilo, Sezione tipo

SCALA: VARIE

COMMESSA	L3446	LOTTO	00	FASE	R	ENTE	13	TIPO DOC.	LZ	OPERANDISCRINA	009	PROGR.	A	REV.
Revisi	A		Emissione esecutiva		0	0	0	0	0	0	0	0	0	0
Descrizione	Emissione esecutiva													
Verificato	[Signature]													
Approvato	[Signature]													
Data	2018													
Autore	[Signature]													