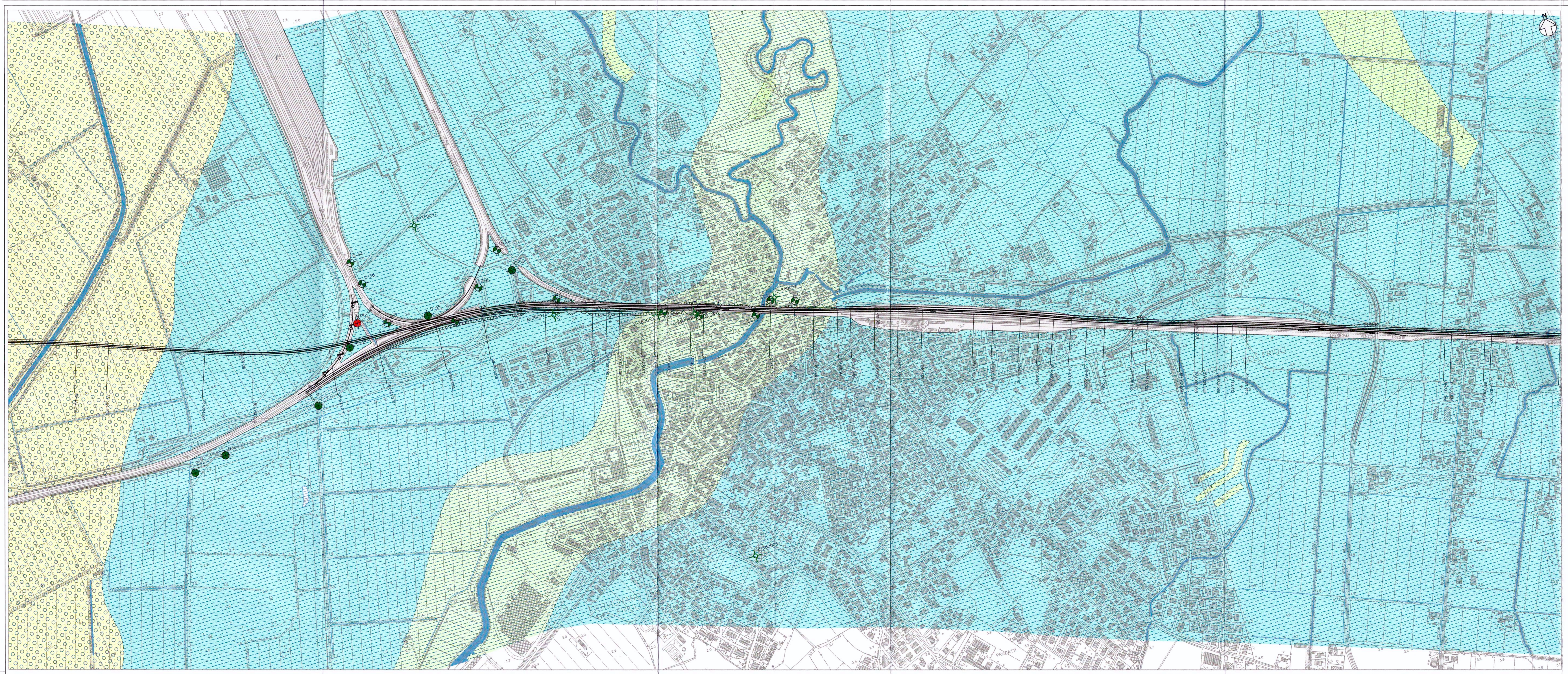

LEGENDA

Riporto Antropico

1 — Sedimenti antropici connessi con le principali infrastrutture a rete presenti nell'area. Limite inferiore corrispondente a una superficie erosiva di origine antropica; limite superiore corrispondente all'attuale superficie topografica.
Ghiaie arrotondate e sub-arrotondate, da fini a grossolane, con matrice sabbiosa, sabbioso-limosa e limoso-argillosa più o meno abbondante e tessitura da supporto di matrice a supporto di clasti.
Olocene Post-Romano (XX sec. d.C. - Attuale)

Depositi Alluvionali Attuali

2 — Sedimenti alluvionali connessi con l'ultimo ciclo deposizionale dei corsi d'acqua presenti nell'area. Limite inferiore corrispondente a una superficie erosiva di origine fluviale; limite superiore corrispondente all'attuale superficie topografica.
Ghiaie arrotondate, da medie a grossolane, con matrice sabbiosa più o meno abbondante e tessitura da supporto di matrice a supporto di clasti; sabbie, sabbie limose e sabbie argillose, talora in alternanza con limi, limi argillosi e limi sabbiosi. Formano corpi sedimentari a geometria lenticolare e nastriforme. Corrispondono a depositi di canale fluviale, argine, golena e ventaglio di rotta fluviale.
Limi, limi argillosi e limi sabbiosi, talora organici o torbosi. Formano corpi sedimentari a geometria lenticolare e tabulare. Corrispondono a depositi di piana inondabile.
Argille, argille limose e argille sabbiose, spesso ricche in sostanza organica, con locali intercalazioni di torbe o di argille e limi torbosi. Formano corpi sedimentari a geometria lenticolare, tabulare e nastriforme. Corrispondono a depositi di palude e di acqua dolce, lago di meandro o canale in fase di abbandono.
Torbe, spesso associate a sedimenti limoso-argillosi. Formano corpi sedimentari a geometria lenticolare e tabulare. Corrispondono a depositi di palude d'acqua dolce.
Olocene Post-Romano (IV-V sec. d.C. - Attuale)

Unità Ubiquitarie

3 — Sedimenti alluvionali connessi con le incisioni dei corsi di risorgiva e del drenaggio locale. Limite inferiore in parte corrispondente a una superficie erosiva di origine fluviale e in parte in continuità stratigrafica; limite superiore corrispondente all'originaria superficie deposizionale.
Ghiaie arrotondate, da medie a fini, spesso con accumuli di sostanza organica, con matrice sabbiosa e sabbioso-limosa più o meno abbondante e tessitura da supporto di matrice a supporto di clasti; sabbie, sabbie limose e sabbie argillose, talora in alternanza con limi, limi argillosi e limi sabbiosi. Formano corpi sedimentari a geometria lenticolare e nastriforme. Corrispondono a depositi di canale fluviale.
Argille, argille limose e limi argillosi, spesso ricchi in sostanza organica, con frequenti resti di gasteropodi palustri (*pulmonata*) e locali intercalazioni di torbe o di argille e limi torbosi. Formano corpi sedimentari a geometria lenticolare, tabulare e nastriforme. Corrispondono a depositi di piana inondabile, palude d'acqua dolce e lago di meandro.
Pleistocene Superiore - Olocene (15.000 a.C. - Attuale)

Depositi Alluvionali dei Paleoalvei

4 — Sedimenti alluvionali connessi con il riempimento di antichi alvei fluviali. Limite inferiore corrispondente a una superficie erosiva di origine fluviale; limite superiore corrispondente all'originaria superficie deposizionale.
Ghiaie arrotondate, da medie a fini, con matrice sabbiosa più o meno abbondante e tessitura da supporto di matrice a supporto di clasti, con locali intercalazioni di limi e limi sabbiosi. Formano corpi sedimentari a geometria lenticolare e nastriforme. Corrispondono a depositi di canale fluviale.
Argille limose e limi argillosi, spesso ricchi in sostanza organica, con locali intercalazioni di torbe o di argille e limi torbosi. Formano corpi sedimentari a geometria lenticolare e nastriforme. Corrispondono a depositi di disattivazione dell'alveo e lago di meandro.
Pleistocene Superiore - Olocene (15.000 a.C. - Attuale)

Depositi Alluvionali Recenti

5 — Sedimenti alluvionali connessi con il penultimo ciclo deposizionale dei corsi d'acqua presenti nell'area. Limite inferiore corrispondente a una superficie erosiva di origine fluviale; limite superiore in parte corrispondente a una superficie erosiva di origine fluviale e in parte coincidente con l'originaria superficie deposizionale.
Ghiaie arrotondate, da fini a grossolane, con matrice sabbiosa più o meno abbondante e tessitura da supporto di matrice a supporto di clasti; sabbie, sabbie limose e sabbie argillose, talora in alternanza con limi, limi argillosi e limi sabbiosi. Formano corpi sedimentari a geometria lenticolare e nastriforme. Corrispondono a depositi di canale fluviale, argine, golena e ventaglio di rotta fluviale.
Limi, limi argillosi e limi sabbiosi, talora organici o torbosi. Formano corpi sedimentari a geometria lenticolare o tabulare. Corrispondono a depositi di piana inondabile.
Argille, argille limose e argille sabbiose, spesso ricche in sostanza organica, con locali intercalazioni di torbe o di argille e limi torbosi. Formano corpi sedimentari a geometria lenticolare, tabulare e nastriforme. Corrispondono a depositi di palude di acqua dolce, lago di meandro e canale in fase di abbandono.
Pleistocene Superiore - Olocene Sin-Romano (15.000 a.C. - IV-V sec. d.C.)

Depositi Alluvionali Antichi

6 — Sedimenti alluvionali parzialmente connessi con la fase di avanzamento e massima espansione dei ghiacciai durante il *Last Glacial Maximum* (LGM). Limite inferiore corrispondente a una superficie erosiva di origine fluviale; limite superiore in parte corrispondente a una superficie erosiva di origine fluviale e in parte coincidente con l'originaria superficie deposizionale.
Ghiaie arrotondate e sub-arrotondate, da fini a grossolane, con matrice sabbiosa e sabbioso-limosa più o meno abbondante e tessitura da supporto di matrice a supporto di clasti; sabbie e sabbie limose con locali passaggi di limi e limi sabbiosi. Formano corpi sedimentari a geometria lenticolare, tabulare e nastriforme. Corrispondono a depositi di canale fluviale, argine e ventaglio di rotta.
Limi, limi argillosi e limi sabbiosi, talora organici o torbosi, con locali intercalazioni di sabbie e sabbie limose. Formano corpi sedimentari a geometria lenticolare o tabulare. Corrispondono a depositi di piana inondabile.
Argille, argille limose e argille sabbiose, spesso ricche in sostanza organica, con rari resti di gasteropodi palustri (*pulmonata*) e con locali intercalazioni di torbe o di argille e limi torbosi. Formano corpi sedimentari a geometria lenticolare e tabulare. Corrispondono a depositi di palude di acqua dolce, lago di meandro e canale in fase di abbandono.
Pleistocene Superiore (110.000 a.C. - 15.000 a.C.)

SIMBOLOGIA

- Limite stratigrafico certo, a tratteggio se presunto
- Corso d'acqua o canali
- Lago o specchio d'acqua

Litofacies dei depositi alluvionali e fluviali

- Ghiaie
- Ghiaie e sabbie
- Sabbie
- Sabbie e limi
- Limi
- Limi e argille
- Argille
- Torbe
- Litofacies non ricostruite per assenza di indagini

Litofacies delle colonne stratigrafiche

- Riporto antropico
- Terreno vegetale

All'interno delle colonne stratigrafiche le litofacies sono rappresentate in colore grigio

Indagini di progetto

Preliminare AV/AC Venezia - Trieste

- Sondaggio non attrezzato
- Sondaggio attrezzato con piezometro
- Sondaggio attrezzato per sismica in foro
- Prova penetrometrica statica (qc: 1 mm = 2.5 MPa)
- Prove Refraction Microtremor
- Traccia profilo elettrico tomografico

Indagini bibliografiche

- Sondaggio non attrezzato
- Sondaggio attrezzato con piezometro
- Prova penetrometrica statica
- Prova penetrometrica dinamica
- Stendimento sismico a rifrazione
- Pozzo
- Indagine proiettata o non disponibile

Codifica indagini bibliografiche

Fonte del dato — X-sigla — Sigla indagine

- A — Ampliamento della A4 con la terza corsia - *Progetto Preliminare*
- B — Nuovo casello autostradale di Ronchis - *Progetto Esecutivo*
- C — Viadotto ferroviario di attraversamento urbano di Cervignano - *Progetto Esecutivo*
- D — Linea di raccordo dello scalo con staz. Torviscosa e km 7+795 della linea F.S. UD-Cervignano
- E — Catasto regionale dei pozzi per acqua e delle perforazioni eseguite nelle alluvioni quaternarie e nei depositi sciolti del Friuli Venezia Giulia

Piezometria

- Livello piezometrico in profilo
- Tracciato ferroviario

Pianta chiave

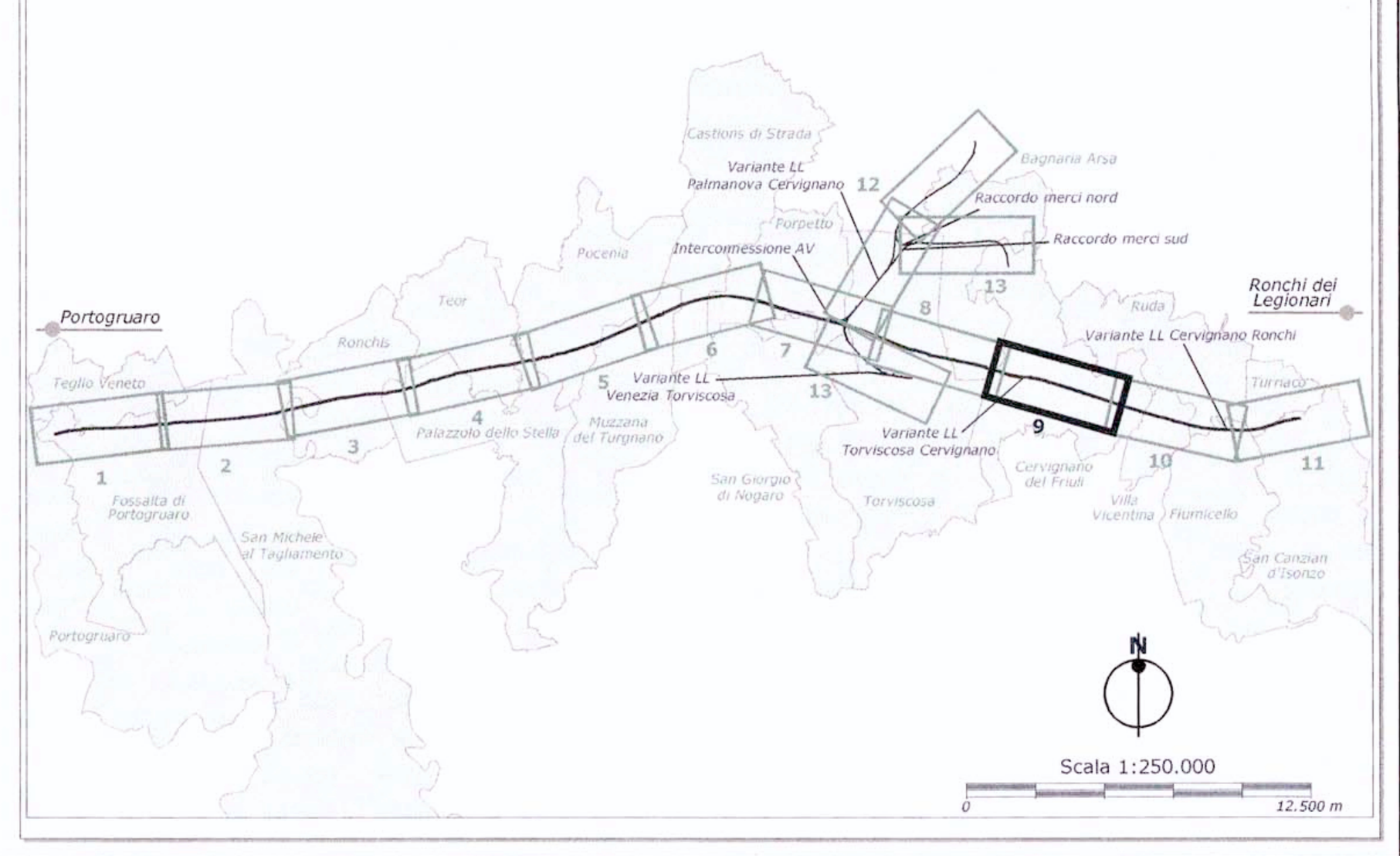

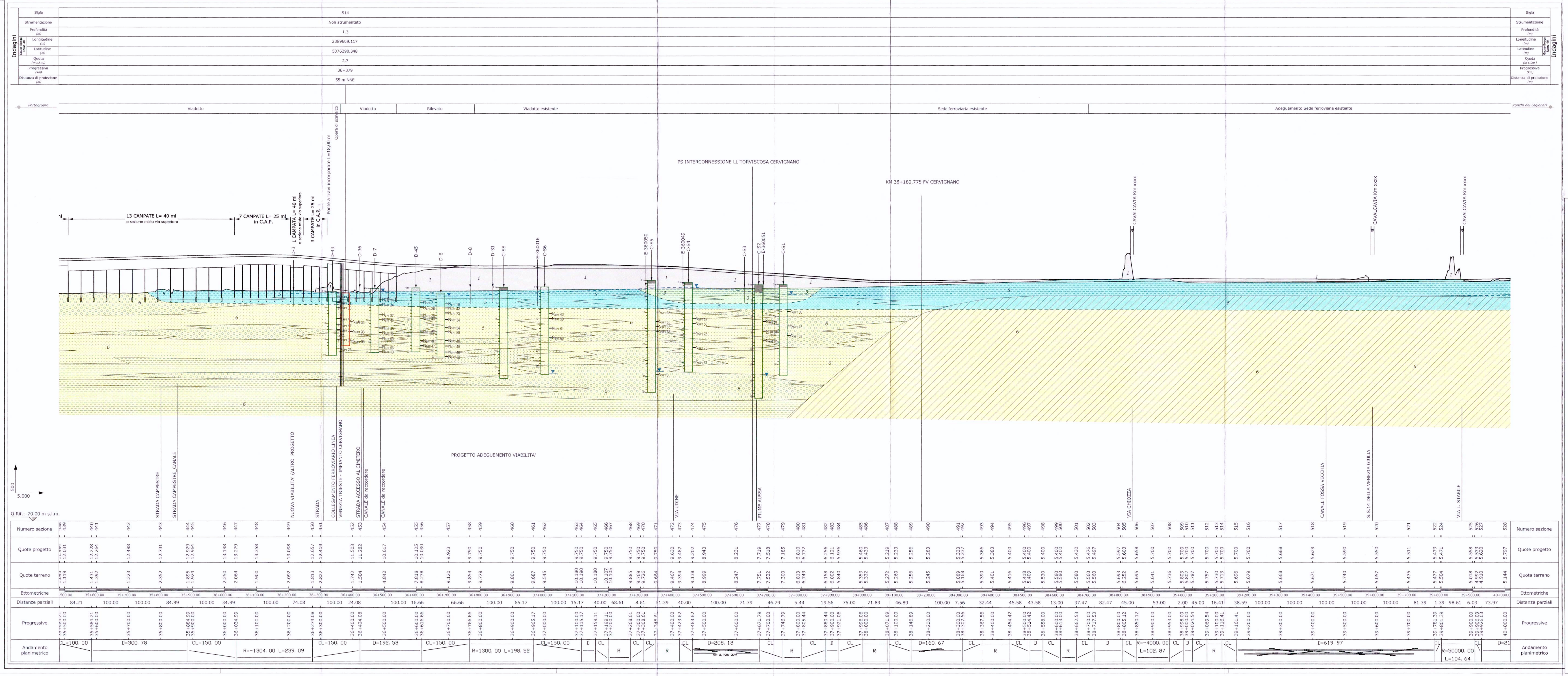

COMMITTENTE:

RFI RETE FERROVIARIA ITALIANA — GRUPPO FERROVIE DELLO STATO

PROGETTAZIONE:

ITALFERR — GRUPPO FERROVIE DELLO STATO

U.O.: GEOLOGIA

PROGETTO PRELIMINARE

NUOVA LINEA AV/AC VENEZIA - TRIESTE
TRATTA PORTOGRUARO - RONCHI DEI LEGIONARI

Geologia - Geomorfologia - Idrogeologia

Carta geologica con ubicazione delle indagini e profilo geologico
dal km 35+500 al km 40+000 - *Tavola 9/13*

SCALA: 1 : 5.000 / 1 : 5.000/500

COMMESSA	LOTTO	FASE	ENTE	TIPO DOC.	OPERA/DISCIPLINA	PROGR.	REV.
L346	00	R	69	N5	GE0001	009	A

Revis.	Descrizione	Redatto	Data	Verificato	Data	Approvato	Data	Autorizzato/Data
0	Emissione per commenti	ARES	ottobre/2010	Mostocotto	ottobre/2010	Fochesato	ottobre/2010	ITALFERR SpA
A	Emissione definitiva	ARES	ottobre/2010		ottobre/2010	Fochesato	ottobre/2010	

File: L346OOR69N5GE0001009_A.dwg — n.Elab.: 209

Questo progetto è cofinanziato dalla Comunità Europea