
Da: Lavori Pubblici Comune Lizzanello
[mailto:ufficio.llpp.lizzanello@pec.rupar.puglia.it]
Inviato: giovedì 5 maggio 2016 13:41
A: 'dgsalvanguardia.ambientale@pec.miniambiente.it';
'servizio.ecologia@pec.rupar.puglia.it'; 'reinv.inipu@pec.snamretegas.it'
Oggetto: METANODOTTO INTERCONNESSIONE TAP DN 1400 (56?) DP 75 bar. L 55,090
km. ? PROCEDIMENTO DI VALUTAZIONE DI IMPATTO AMBIENTALE AI SENSI DELL'ART.
23 DEL D. LGS. N. 152/2006 E S.M.I.

Si trasmette in allegato la nota prot. n. 4809 del 05/05/2016 relativa
all'oggetto con allegati grafici relativi alle modifiche del tracciato.

Distinti saluti



COMUNE DI LIZZANELLO

(PROVINCIA DI LECCE)

PIAZZA SAN LORENZO – 73023 LIZZANELLO

www.comune.lizzanello.le.it – tel. 0832.651782 – fax 0832.654885

Prot. 4809

Lizzanello, 05 maggio 2016

MINISTERO AMBIENTE E DELLA
TUTELA DEL TERRITORIO E DEL MARE
DIREZIONE GENERALE PER LE VALUTAZIONI
E AUTORIZZAZIONI AMBIENTALI
DGSalvanguardia.ambientale@pec.miniambiente.it
VIA CRISTOFORO COLOMBO, 44
00147 ROMA

p.c.

REGIONE PUGLIA
AREA POLITICHE PER LA RIQUALIFICAZIONE
LA TUTELA E LA SICUREZZA AMBIENTALE E
PER L'ATTUAZIONE DELLE OPERE
PUBBLICHE – SERVIZIO ECOLOGIA
VIA DELLE MAGNOLIE, 6/8
servizio.ecologia@pec.rupar.puglia.it
70026 MODUGNO

SNAM RETE GAS SpA
PROGETTO INIZIATIVA PUGLIA
VIA GIOVANNI AMENDOLA, 162/1
reinv.inipu@pec.snamretegaz.it
70126 BARI

**OGGETTO: METANODOTTO INTERCONNESSIONE TAP DN 1400 (56") DP 75 bar.
L 55,090 km. – PROCEDIMENTO DI VALUTAZIONE DI IMPATTO AMBIENTALE AI
SENSI DELL'ART. 23 DEL D. LGS. N. 152/2006 E S.M.I.**

In riferimento alla realizzazione del metanodotto di interconnessione TAP in oggetto di cui alla nota di questo Comune prot. n. 1361 del 08.02.2016, nonché all'incontro tenutosi con i tecnici di SNAM RETE GAS presso la sede comunale in data 24.02.2016, si trasmette in allegato la proposta di modifica del tracciato già proposto da Snam Rete Gas, esaminata congiuntamente.

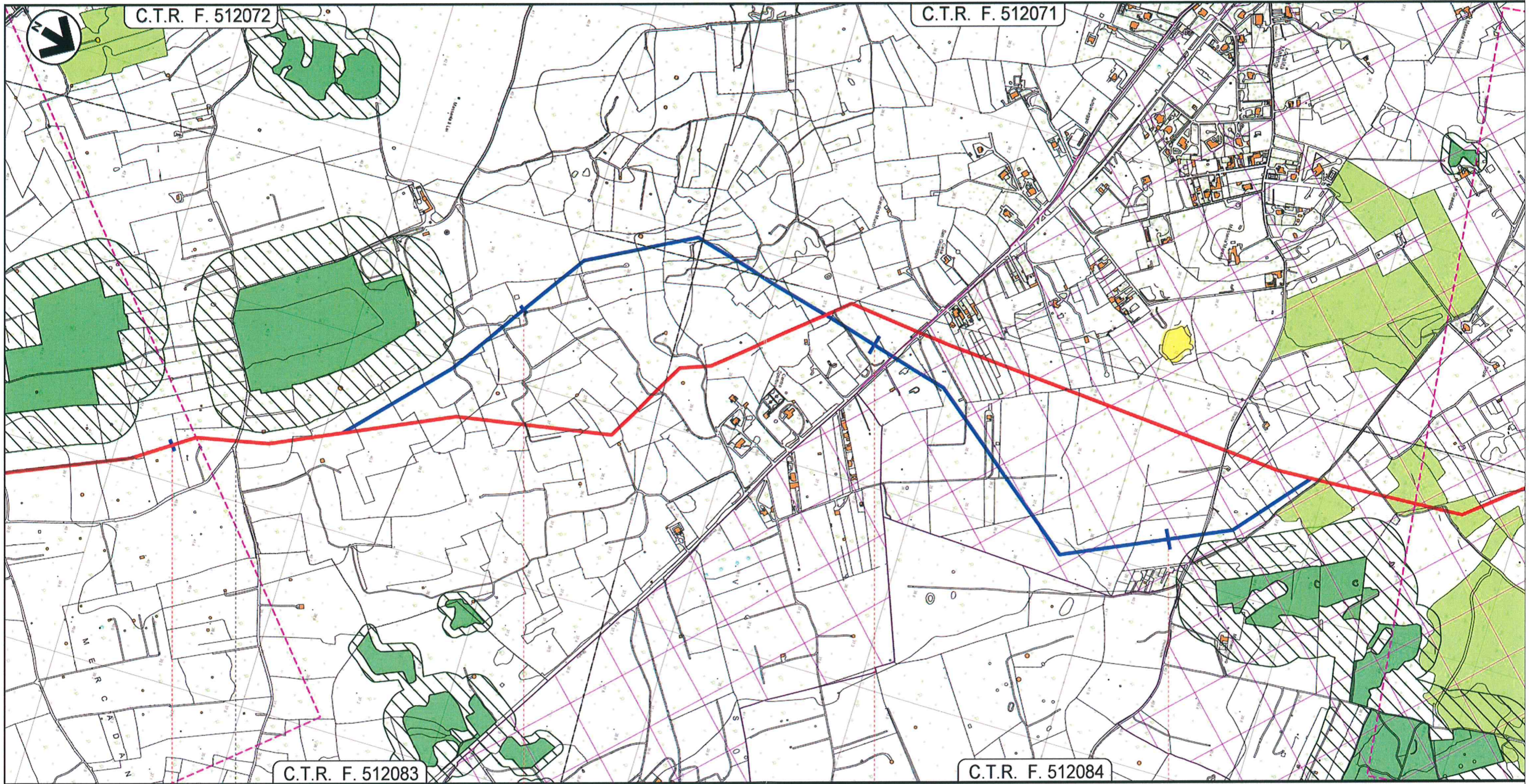
Si rappresenta che la modifica del tracciato in questione scaturisce dalla necessità di tenere conto del Piano Urbanistico Generale *in itinere*, nonché di atti di pianificazione già consolidati (Insediamento Turistico – Alberghiero approvato con delibera del C.C. n. 1 del 29.01.2007).

Inoltre, la proposta di modifica del tracciato risulta ampiamente migliorativa sotto il profilo urbanistico e di impatto ambientale, in quanto non comporta un allungamento del tracciato già progettato, interessa terreni della stessa tipologia urbanistica, si allontana dagli insediamenti abitativi già esistenti ed è coerente con le linee di sviluppo urbanistico del P.U.G.



Distinti Saluti

SINDACO DI LIZZANELLO
(Costantino GIOVANNICO)



C.T.R. F. 512072

C.T.R. F. 512071

C.T.R. F. 512083

C.T.R. F. 512084

7

8

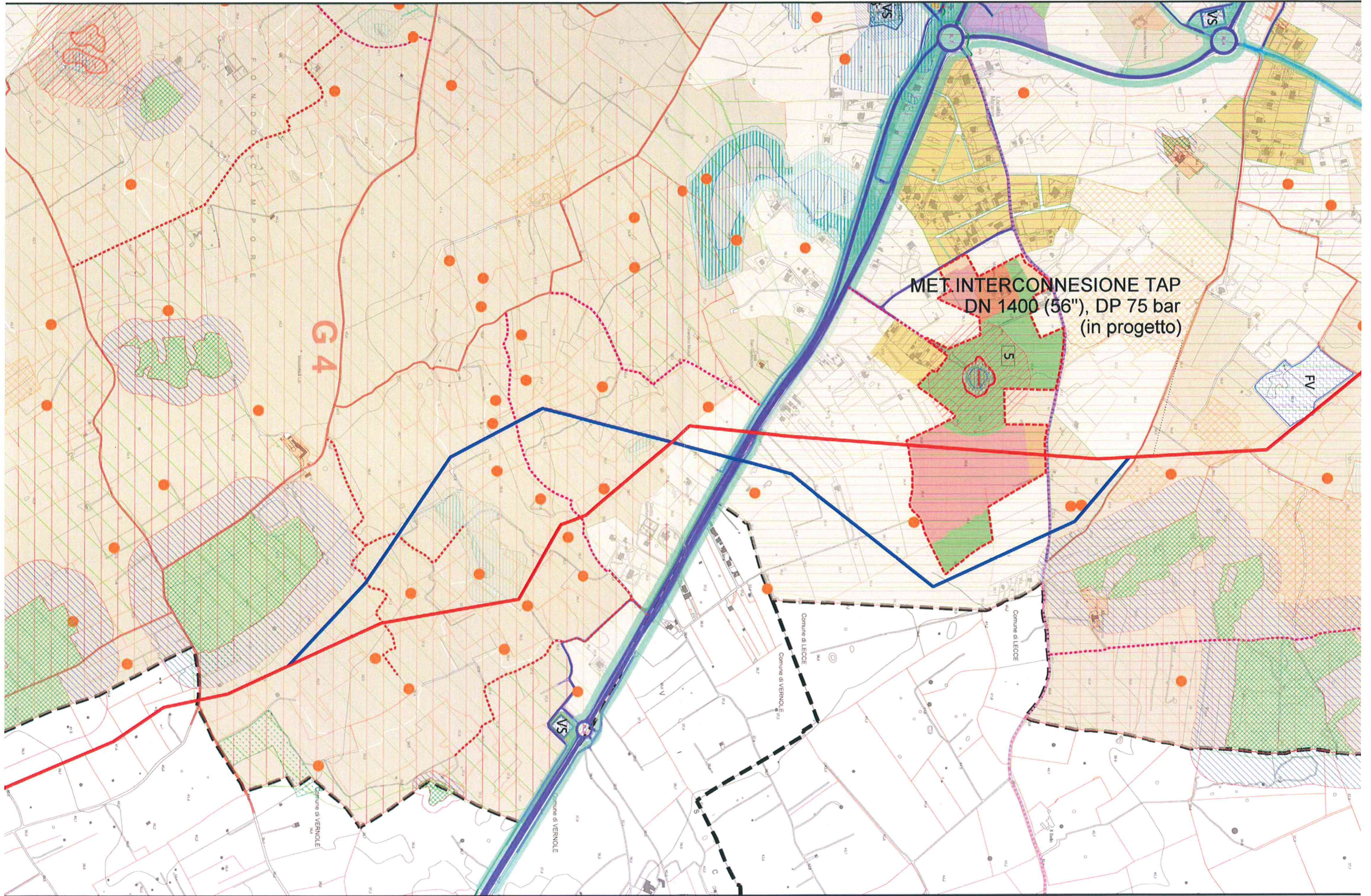
9

10

VERNOLE

LIZZANELLO

LECCE



INVARIANTI GEO-MORFO-IDROLOGICHE

Forme di versante:

- Orlo di scarpata: Area di pertinenza
- Orlo di scarpata (pendenza <30%): Area annessa 50 metri

Forme carsiche:

- Dolina: Area di pertinenza
- Dolina: Area annessa 100 metri

P.A.I. (Piano di Assetto Idrogeologico): (Delibera Consiglio Comunale n. 13 del 31.07.2013)

- B.P. - Aree a bassa pericolosità idraulica
- M.P. - Aree a media pericolosità idraulica
- A.P. - Aree ad alta pericolosità idraulica

INVARIANTI STORICO-CULTURALI

- Segnalazione architettonica: Casa Lo Brutto
- Vincolo architettonico: Chiesa San Lorenzo
- Vincolo architettonico: Castello Paladini
- Vincolo architettonico: Torre
- Zone di interesse archeologico
- Aree di rispetto delle Componenti culturali e insediative: zone di interesse archeologico
- Insediamenti rurali di interesse storico (Masserie, Casini, ecc.)
- Grotta antropica
- Muretti a secco
- Pajare

INVARIANTI PAESISTICO-AMBIENTALI

- PPTR Immobili e aree di notevole interesse pubblico (Vincolo ex Lege 1497)
- PPTR Boschi
- PPTR Aree di rispetto dei boschi
- PPTR Prati e pascoli naturali
- Azienda Faunistico-Venatoria: - G4: "Li Lei" - G7: "Le Filare"
- Uliveto monumentale (D.G.R. n. 345 del 08.03.2011)
- Aree alberate principali in ambito urbano e periurbano
- PUTT/P ATE di Valore rilevante "B"
- PUTT/P ATE di Valore distinguibile "C"

INVARIANTI INFRASTRUTTURALI

- Strade di rilievo regionale esistenti
- Strade di rilievo regionale di progetto (Strada Regionale n. 8)
- Aree di arredo o rispetto stradale
- Strade sovracomunali esistenti, programmate o nuova previsione
- Strade comunali esistenti, programmate o nuova previsione
- Strade rurali esistenti, programmate o nuova previsione
- PPTR UCP Strade valenza paesaggistica
- Piste ciclabili programmate e ciclopedonali di previsione
- Attrezzature e servizi esistenti
- PIP (Piano Insediamenti Produttivi vigente)
- Impianti tecnologici: VS vasca di sicurezza idraulica - FV fotovoltaico - CCR centro comunale di raccolta
- Fascia di rispetto cimiteriale

INVARIANTI RELATIVE ALLE AREE PROTETTE, SIC, ZPS

- Siti di rilevanza naturalistica: SIC Specchia dell'Alto
- Oasi di Protezione Mancarella

RISCHI

- Area a Rischio di Incidente Rilevante (R.I.R.): Produzione e/o deposito di esplosivi

PIANI E PROGRAMMI IN ATTO

- 1 P.E.E.P. e Programma di riqualificazione urbana di Merine Galante CC n.1 05.02.2000 - Petracchi CC n.29 29.09.2000 - Puscio CC n.31 31.10.2003 CC n.4 03.10.2005
- 2 Intervento residenziale (ex art. 51 Legge 865/71) Marzo-De Pascalis 22.01.1985 Rep. n.82
- 3 Intervento residenziale (ex art. 51 Legge 865/71) Sidoti 22.05.1984 Rep. n.74
- 4 Piano di Lottizzazione del comparto n.3 inserito nel 1 PPA - C.C. n.20 del 07.03.1995
- 5 Insediamento turistico alberghiero (art.5 DPR 447/98) C.C. n. 1 del 29.01.2007
- 6 Lavori di collettamento delle acque pluviali - G.C. n. 84 del 18.05.2009
- 7 Opere di mitigazione del rischio idrogeologico - G.C. n. 135 del 18.10.2013
- 8 Variante al Pdf per l'individuazione di aree da destinare a insediamenti produttivi (art.5 DPR 447/98, come modificato dal DPR 440/2000) D.G.R. n.1025 del 20.04.2010
- 9 Programmi Integrati di Riqualificazione delle Periferie D.G.R. n. 870 del 19.06.2006
- 10 Parco attrezzato e parcheggio piazza M.S.S. Assunta - C.C. n.20 del 11.07.2015
- 11 Realizzazione di una scuola secondaria di 1° grado in variante al vigente Pdf - adozione variante - G.C. n. 24 del 31.08.2015

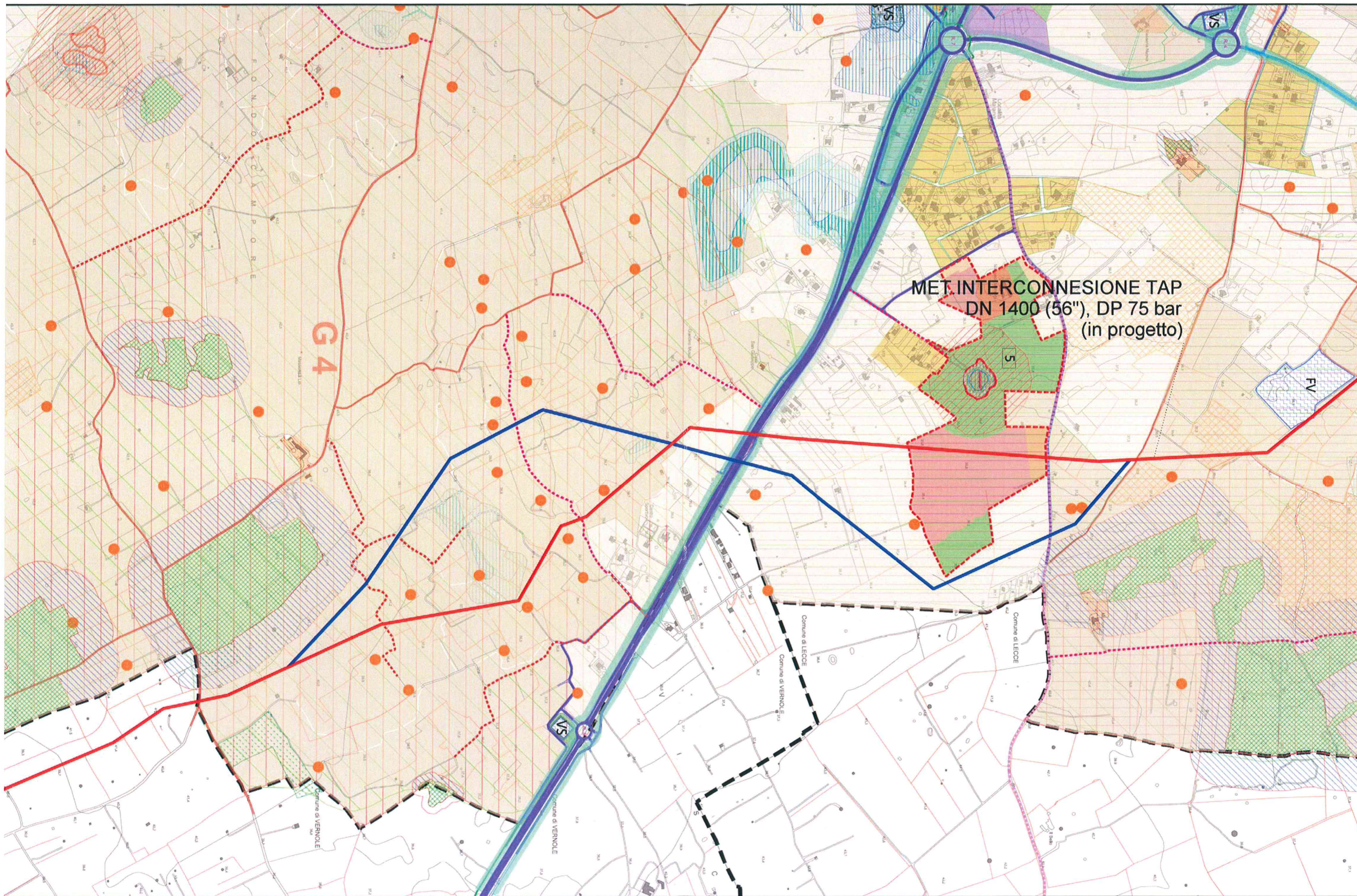
CONTESTI TERRITORIALI

CONTESTI URBANI

- CU1 Contesto Urbano Antico
- CU2 Contesto Urbano Storico
- CU3 Contesto Urbano Consolidato in modalità accentrata
- CU4 Contesto Urbano Consolidato in modalità diffusa
- CU5 Contesto Urbano da consolidare e completare
- CU6 Contesto Urbano per insediamenti di nuovo impianto
- CU7 Contesto Urbano per insediamenti produttivi e/o misti esistenti
- CU8.1 Contesto Urbano per attrezzature e servizi esistenti
- CU8.2 Contesto Urbano per attrezzature e servizi programmati
- CU9 Contesto Urbano per attrezzature e servizi di nuova previsione

CONTESTI RURALI

- CE1 Contesto Rurale periurbano consolidato in modalità diffusa o in formazione da completare e consolidare - mq 67.535
- CE2 Contesto Rurale marginale da rifunzionalizzare
- CE3 Contesto Rurale periurbano per insediamenti di nuovo impianto
- CE4.1 Contesto Rurale per insediamenti produttivi esistenti
- CE4.2 Contesto Rurale per insediamenti produttivi e/o misti programmati
- CE4.3 Contesto Rurale per insediamenti produttivi e/o misti di nuovo impianto
- CE5 Contesto Rurale per insediamenti turistici
- CE6 Contesto Rurale multifunzionale
- CE7 Contesto Rurale a prevalente funzione agricola
- CE8 Contesto Rurale a prevalente valore ambientale e paesaggistico
- CE9.1 Contesto Rurale per attrezzature e servizi esistenti
- CE9.2 Contesto Rurale per attrezzature e servizi programmati
- CE9.3 Contesto Rurale per attrezzature e servizi di nuova previsione



MET.INTERCONNESSIONE TAP
DN 1400 (56"), DP 75 bar
(in progetto)

G4

FV

S

Comune di LEOCE

Comune di LEOCE

Comune di VERNIOLE



Comune di VERNIOLE

Comune di VERNIOLE



FONDO CAMPORRE

INVARIANTI GEO-MORFO-IDROLOGICHE




Forme di versante:

-  - Orlo di scarpata: Area di pertinenza
-  - Orlo di scarpata (pendenza <30%): Area annessa 50 metri











Forme carsiche:

-  - Dolina: Area di pertinenza
-  - Dolina: Area annessa 100 metri










P.A.I. (Piano di Assetto Idrogeologico): (Delibera Consiglio Comunale n. 13 del 31.07.2013)

-  - B.P. - Aree a bassa pericolosità idraulica
-  - M.P. - Aree a media pericolosità idraulica
-  - A.P. - Aree ad alta pericolosità idraulica













INVARIANTI STORICO-CULTURALI

-  - Segnalazione architettonica: Casa Lo Brutto
-  - Vincolo architettonico: Chiesa San Lorenzo
-  - Vincolo architettonico: Castello Paladini
-  - Vincolo architettonico: Torre
-  - Zone di interesse archeologico
-  - Aree di rispetto delle Componenti culturali e insediative: zone di interesse archeologico
-  - Insediamenti rurali di interesse storico (Masserie, Casini, ecc.)
-  - Grotta antropica
-  - Muretti a secco
-  - Pajare



INVARIANTI PAESISTICO-AMBIENTALI

-  - PPTR Immobili e aree di notevole interesse pubblico (Vincolo ex Legge 1497)
-  - PPTR Boschi
-  - PPTR Aree di rispetto dei boschi
-  - PPTR Prati e pascoli naturali
-  - Azienda Faunistico-Venatoria: - G4: "Li Lei" - G7: "Le Filare"
-  - Uliveto monumentale (D.G.R. n. 345 del 08.03.2011)
-  - Aree alberate principali in ambito urbano e periurbano
-  - PUTT/P ATE di Valore rilevante "B"
-  - PUTT/P ATE di Valore distinguibile "C"

INVARIANTI INFRASTRUTTURALI

-  - Strade di rilievo regionale esistenti
-  - Strade di rilievo regionale di progetto (Strada Regionale n. 8)
-  - Aree di arredo o rispetto stradale
-  - Strade sovracomunali esistenti, programmate o nuova previsione
-  - Strade comunali esistenti, programmate o nuova previsione
-  - Strade rurali esistenti, programmate o nuova previsione
-  - PPTR UCP Strade valenza paesaggistica
-  - Piste ciclabili programmate e ciclopedonali di previsione
-  - Attrezzature e servizi esistenti
-  - PIP (Piano Insediamenti Produttivi vigente)
-  - Impianti tecnologici: VS vasca di sicurezza idraulica - FV fotovoltaico - CCR centro comunale di raccolta
-  - Fascia di rispetto cimiteriale

INVARIANTI RELATIVE ALLE AREE PROTETTE, SIC, ZPS

-  - Siti di rilevanza naturalistica: SIC Specchia dell'Alto
-  - Oasi di Protezione Mancarella

RISCHI











-  - Area a Rischio di Incidente Rilevante (R.I.R.): Produzione e/o deposito di esplosivi

PIANI E PROGRAMMI IN ATTO














- 1 P.E.E.P. e Programma di riqualificazione urbana di Merine Galante CC n.1 09.02.2000 - Petracchi CC n.29 29.09.2000 - Puscio CC n.51 31.10.2003 CC n.4 03.10.2005
- 2 Intervento residenziale (ex art. 51 Legge 865/71) Marzo-De Pascalis 22.01.1985 Rep. n.82
- 3 Intervento residenziale (ex art. 51 Legge 865/71) Sidoti 22.05.1984 Rep. n.74
- 4 Piano di Lottizzazione del comparto n.3 inserito nel 1 PPA - C.C. n.20 del 07.03.1995
- 5 Insediamento turistico alberghiero (art.5 DPR 447/98) C.C. n. 1 del 29.01.2007
- 6 Lavori di collettamento delle acque pluviali - G.C. n. 84 del 18.05.2009
- 7 Opere di mitigazione del rischio idrogeologico - G.C. n. 135 del 18.10.2013
- 8 Variante al Pdf per l'individuazione di aree da destinare a insediamenti produttivi (art.5 DPR 447/98, come modificato dal DPR 440/2000) D.G.R. n.1025 del 20.04.2010
- 9 Programmi Integrati di Riqualificazione delle Periferie D.G.R. n. 870 del 19.06.2006
- 10 Parco attrezzato e parcheggio piazza M.S.S. Assunta - C.C. n.20 del 11.07.2015
- 11 Realizzazione di una scuola secondaria di 1° grado in variante al vigente Pdf - adozione variante - G.C. n. 24 del 31.08.2015

CONTESTI TERRITORIALI

CONTESTI URBANI

-  CU1 Contesto Urbano Antico
-  CU2 Contesto Urbano Storico
-  CU3 Contesto Urbano Consolidato in modalità accentrata
-  CU4 Contesto Urbano Consolidato in modalità diffusa
-  CU5 Contesto Urbano da consolidare e completare
-  CU6 Contesto Urbano per insediamenti di nuovo impianto
-  CU7 Contesto Urbano per insediamenti produttivi e/o misti esistenti
-  CU8.1 Contesto Urbano per attrezzature e servizi esistenti
-  CU8.2 Contesto Urbano per attrezzature e servizi programmati
-  CU9 Contesto Urbano per attrezzature e servizi di nuova previsione

CONTESTI RURALI

-  CE1 Contesto Rurale periurbano consolidato in modalità diffusa o in formazione da completare e consolidare - mq 67.535
-  CE2 Contesto Rurale marginale da rifunzionalizzare
-  CE3 Contesto Rurale periurbano per insediamenti di nuovo impianto
-  CE4.1 Contesto Rurale per insediamenti produttivi esistenti
-  CE4.2 Contesto Rurale per insediamenti produttivi e/o misti programmati
-  CE4.3 Contesto Rurale per insediamenti produttivi e/o misti di nuovo impianto
-  CE5 Contesto Rurale per insediamenti turistici
-  CE6 Contesto Rurale multifunzionale
-  CE7 Contesto Rurale a prevalente funzione agricola
-  CE8 Contesto Rurale a prevalente valore ambientale e paesaggistico
-  CE9.1 Contesto Rurale per attrezzature e servizi esistenti
-  CE9.2 Contesto Rurale per attrezzature e servizi programmati
-  CE9.3 Contesto Rurale per attrezzature e servizi di nuova previsione