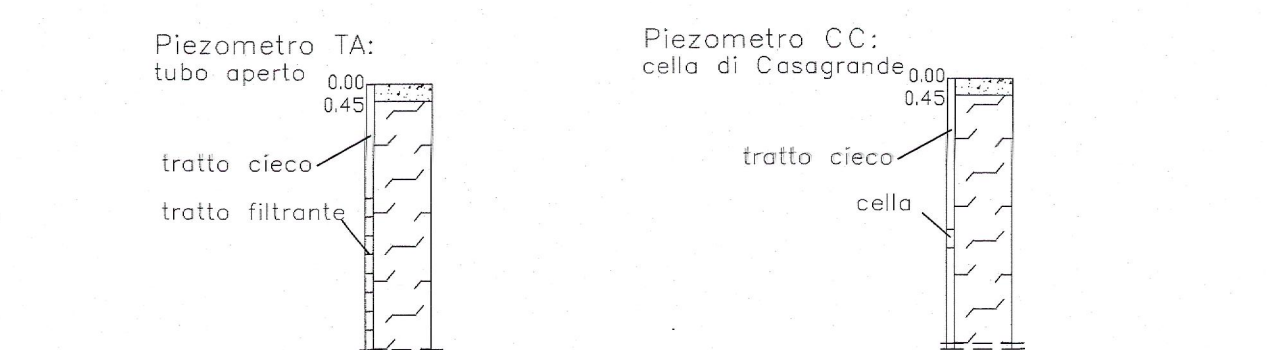


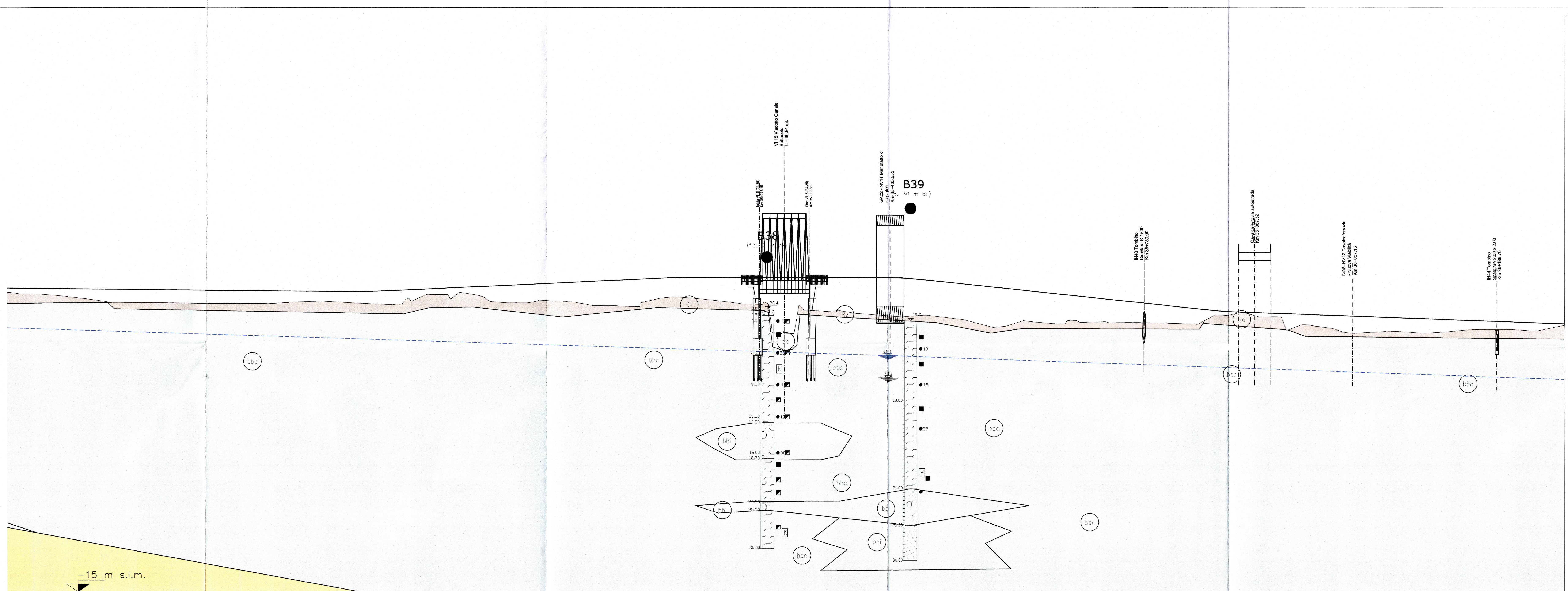
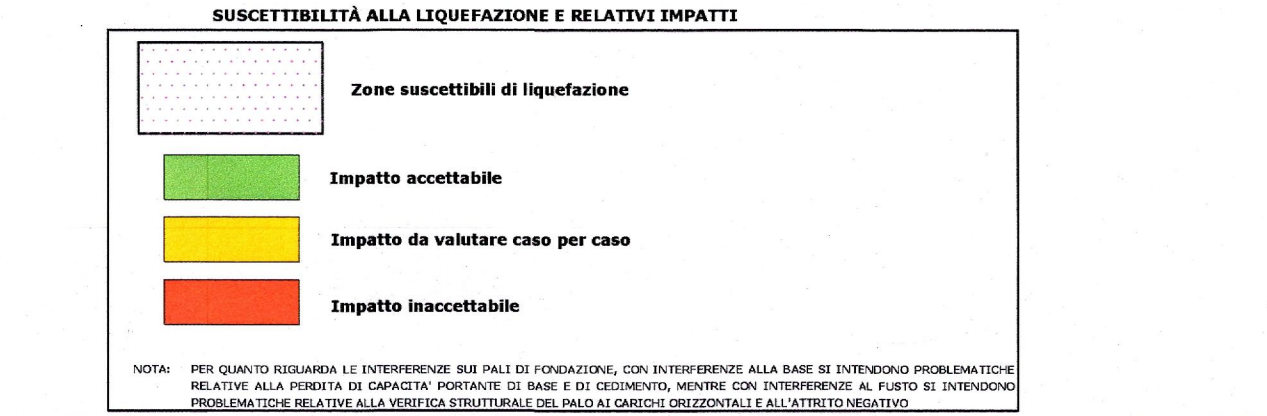
**LEGENDA**

- NDAGINE GEONOSTICA ANNO 2015
- SONDAGGIO A CARTEGGIO CONTINUO
- PROZETTI DI ISPEZIONE
- INDAGINE GEOTECNICA
- NDAGINE GEONOSTICA ANNO 2011
- SONDAGGIO A CARTEGGIO CONTINUO CON
- RELAZIONE A TUBO APERTO

- N<sub>4</sub> II
- CAMERONE RIVANGEGGIA C
- CAMERONE INDISTURBATO
- CAMERONE J. C. C.
- PROVA DI PERMEABILITA'
- NOVA PERMEABILITA'
- QUOTA BOCCAFORO (m s.l.m.)
- IV<sup>1</sup> O MASSIVO "A" DA DA PIZOVITTO
- (Indicato livello misurato e Ott-Dic 2015)
- 1-10M ASSE INCLINATE MISURE
- A "ASSE" "TRACIA"
- (m \ V S)
- IMITE STATISTICO
- IMI E STATISTICO PRES. NTC
- INFILLO DA FA DA PROGETTO
- INTELLA DI PROGETTO



- | UNITA' GEOTECNICHE |   | UNITA' GEOLOGICHE |
|--------------------|---|-------------------|
| Rv                 | TERRENO VEGETALE  | R                 |
| Ra                 | MATERIALE DI RIPIRTO ANTROPICO  | b2                |
| b2                 | DEPOSITI ELUVIO COLLUVIALI: LIMI ARGILLOSO SABBIOSI CON FREQUENTI GHIAIE E CIOTTOLI   | bo                |
| bo                 | ALLUVIONI ATTUALI: SABBIA CON LIMO E GHIAIA   | bb                |
| bbc                | ALLUVIONI RECENTI COESIVE: ARGILLA LIMOSA DEBOLMENTE SABBIOSA (*) CIOTTOLI E BLOCCHI ARENACEI O QUARZITICI IN MATRICE LIMOSA SABBIOSA | bbi               |
| bbi                | ALLUVIONI RECENTI INCOERENTI: SABBIA CON GHIAIA, LOCALMENTE SABBIA LIMOSA   | bnc               |
| bnc                | ALLUVIONI TERRAZZATE COESIVE: ARGILLA LIMOSA DEBOLMENTE SABBIOSA  | bn                |
| bn                 | ALLUVIONI TERRAZZATE INCOERENTI: SABBIA CON GHIAIA  | GliC              |
| GliC               | LIMO ARGILLOSO DEBOLMENTE SABBIOSO (SAN GIORGIO)  | Gli               |
| Gli                | SABBIE E GHIAIE DI VILLAGGIO SAN GIORGIO  | LY                |
| LY                 | FLYSH NUMIDICO: ARGILLA LIMOSA MARNOSA  | SAC               |
| SAC                | ARGILLE E ARENARIE DI CATENANUOVA: ARGILLA LIMOSA MARNOSA   | VU                |
| VU                 | ARGILLA MARNOSA DELLA FORMAZIONE DI MUFARA  | Ag                |
| Ag                 | ARGILLE GRIGIO-AZZURRE  |                   |



NUMERO SEZIONE	681	682	683	684	685	686	687	688	689	690	691	692	693	694	695	696	697	698	699	700	701	702	703	704	705	706	707	708	709	710	711	712	713	714	715	716
QUOTE PROGETTO	22.896	22.892	22.749	22.895	22.841	22.598	22.639	22.629	23.086	23.321	23.355	23.789	24.023	24.258	24.500	24.500	24.500	24.500	24.500	24.279	23.916	23.328	22.748	22.214	21.690	21.146	20.613	20.118	19.614	19.120	18.627	18.133	17.640	17.146	16.653	



COMMITTENTE:

PROGETTAZIONE:

DIRETTRICE FERROVIARIA MESSINA-CATANIA-PALERMO  
NUOVO COLLEGAMENTO PALERMO-CATANIA  
U.O. PRODUZIONE CENTRO NORD

PROGETTO DEFINITIVO

RADDOPPIO DELLA TRATTA BICOCCA - CATENANUOVA

GEOTECNICA  
Profilo longitudinale geotecnico Tav. 20/21

COMMESSA	LOTTO	FASE	ENTE	TIPO DOC.	OPERADISCIPLINA	PROGR.	REV.
RS0K	10	D	26	F6	GE0005	Q20	A

Revis.	Descrizione	Redatto	Data	Verificato	Data	Approvato	Data	Autore
A	Emissione Esecutiva	A. Ingelli	Marzo 2016	N. Caracciolo	Marzo 2016	G. Cangiano	Aprile 2016	F. S. Catania